

Gobierno Autónomo Descentralizado Provincial de Napo

CONSIDERANDO

Que, el artículo 238 de la Constitución de la República del Ecuador, establece: “Los gobiernos autónomos descentralizados gozarán de autonomía política, administrativa y financiera, y se regirán por los principios de solidaridad, subsidiariedad, equidad interterritorial, integración y participación ciudadana (...).” En armonía con los artículos 5 y 40 del Código Orgánico de Organización Territorial, Autonomía y Descentralización (COOTAD), se reconoce que, los Gobiernos Autónomos Descentralizados Provinciales son personas jurídicas de derecho público, con autonomía política, administrativa y financiera;

Que, los artículos 240 de la Constitución de la República y 29, literal a), del COOTAD, determinan que, el ejercicio de los gobiernos autónomos descentralizados provinciales se realizará a través de la función de legislación, normatividad y fiscalización;

Que, el artículo 7, literal a), del Código Orgánico de Organización Territorial, Autonomía y Descentralización, reconoce a los gobiernos provinciales, la facultad legislativa en el ámbito de sus competencias y jurisdicciones territoriales, que se ejercen mediante ordenanzas, acuerdos y resoluciones;

Que, el artículo 47, literal j) del COOTAD, Atribuciones del consejo provincial.- Aprobar, a pedido del prefecto o prefecta, traspasos de partidas presupuestarias y reducciones de crédito, cuando las circunstancias lo ameriten;

Que, el artículo 255 de la Norma Ibídem, **Reforma presupuestaria**.- Una vez sancionado y aprobado el presupuesto sólo podrá ser reformado por alguno de los siguientes medios: traspasos, suplementos y reducciones de crédito;

Que, el artículo 261 del Cuerpo Legal en referencia, **Resolución**.- Si en el curso del ejercicio financiero se comprobare que los ingresos efectivos tienden a ser inferiores a las cantidades asignadas en el presupuesto el legislativo del gobierno autónomo descentralizado, a petición del

ejecutivo, y previo informe de la persona responsable de la unidad financiera, resolverá la reducción de las partidas de egresos que se estime convenientes, para mantener el equilibrio presupuestario;

Que, el artículo 262 del Código Orgánico de Organización Territorial, Autonomía y Descentralización, Consulta a los responsables de ejecución.- Para efectuar las reducciones de créditos, el ejecutivo del gobierno autónomo descentralizado, consultará a los responsables de la ejecución de los programas o subprogramas afectados con esta medida, sobre las partidas que al disminuirse, afectan menos al adecuado desarrollo de las actividades programadas. Podrán también pedirles que determinen el orden de importancia y trascendencia de los programas o subprogramas, cuanto la cuantía de las reducciones haga aconsejable la supresión de los mismos;

Que, la Cámara Provincial, en sesión extraordinaria del treinta de diciembre de 2020, mediante Resolución No. 050, aprobó en segundo debate el Proyecto de la Cuarta Reforma al Presupuesto, del Ejercicio Fiscal 2020 (reducción de crédito de ingresos y gastos), del Gobierno Autónomo Descentralizado Provincial de Napo, de acuerdo al oficio 012-CPP-GADPN-2020, de 22 de diciembre de 2020, suscrito por el ingeniero Javier Chávez Vega, Presidente de la Comisión de Planificación y Presupuesto;

En ejercicio de las atribuciones que le otorga los artículos 7; 47, literal a) y e); 322 y 323 del COOTAD,


EXPIDE

**LA CUARTA ORDENANZA REFORMATIVA AL PRESUPUESTO DEL EJERCICIO FISCAL 2020, DEL
GOBIERNO AUTÓNOMO DESCENTRALIZADO PROVINCIAL DE NAPO.**

GOBIERNO PROVINCIAL DE NAPO
CUARTA REFORMA AL PRESUPUESTO AÑO 2020
RESUMEN DE GASTOS CONSOLIDADO

FUNCIÓN	SALDOS A LA FECHA	SUPLEMENTO DE CREDITO		REDUCCIÓN DE CREDITO		TRASPASOS DE CREDITO		PRESUPUESTO FINAL
		INGRESOS	EGRESOS	INGRESOS	EGRESOS	INGRESOS	EGRESOS	
10 ADMINISTRACION GENERAL	2.101.515,49	0,00	0,00	0,00	74.657,23	0,00	0,00	2.026.858,26
20 GESTION ADMINISTRATIVA Y FINANCIERA	2.996.328,49	0,00	0,00	0,00	9.014,83	0,00	0,00	2.987.313,66
30 AMBIENTE E INTERCULTURALIDAD	631.599,21	0,00	0,00	0,00	0,00	0,00	0,00	631.599,21
40 VIALIDAD E INFRAESTRUCTURA PARA EL DESARROLLO	26.156.061,00	0,00	0,00	0,00	3.001.534,31	0,00	0,00	23.154.526,69
50 FOMENTO PRODUCTIVO RIEGO Y DRENAJE	6.357.061,48	0,00	0,00	0,00	690.925,63	0,00	0,00	5.666.135,85
60 ATENCION SOCIAL A GRUPOS PRIORITARIOS	2.669.622,12	0,00	0,00	0,00	0,00	0,00	0,00	2.669.622,12
70 DEUDA PUBLICA INTERNA	2.304.172,66	0,00	0,00	0,00	0,00	0,00	0,00	2.304.172,66
SUMAN	43.216.360,45	0,00	0,00	0,00	3.776.132,00	0,00	0,00	39.440.228,45

3.776.132,00


 Lic. Jhon Chichanda Rogel
 SUBDIRECTOR DE PRESUPUESTO



 Lcda. Even Brito Espinoza
 DIRECTORA FINANCIERA



**GOBIERNO PROVINCIAL DE NAPO
CUARTA REFORMA AL PRESUPUESTO AÑO 2020
RESUMEN CONSOLIDADO DE INGRESOS**

Código	Partida	Asignación Inicial	Reformas	Codificado	Suplemento de Crédito	Reducción de Crédito	Codificado Reformado
1	INGRESOS CORRIENTES	4.368.166,53	341.987,96	4.710.154,49		400.000,00	4.310.154,49
11	IMPUESTOS	4.005,25	0,00	4.005,25			4.005,25
13	TASAS Y CONTRIBUCIONES	123.919,90	0,00	123.919,90			123.919,90
14	VENTA DE BIENES Y SERVICIOS	24.074,01	0,00	24.074,01			24.074,01
17	RENTAS DE INVERSIONES Y MULTAS	34.137,48	0	34.137,48			34.137,48
18	TRANSFERENCIAS Y DONACIONES CORRIENTES	4.122.450,73	341.987,96	4.464.438,69		400.000,00	4.064.438,69
01.05.000.000.180101.000.001	DEL PRESUPUESTO GENERAL DEL ESTADO (LEY 15)	3.996.116,89	331.460,14	4.327.577,03		400.000,00	3.927.577,03
01.05.000.000.180642.000.003	DEL PGE A GADS PROVINCIAL PARA EJERCICIO DE COMPETENCIA RIEGO Y DRENAJE	126.333,84	10.527,82	136.861,66			136.861,66
19	OTROS INGRESOS	59.579,16	0,00	59.579,16			59.579,16
2	INGRESOS DE CAPITAL	27.412.695,36	-1.968.814,97	25.443.880,39		3.376.132,00	22.067.748,39
27	RECUPERACION DE INVERSIONES	53,00	0	53,00			53,00
28	TRANSFERENCIAS Y DONACIONES DE CAPITAL E INVERSION						
02.03.000.001.280101.001.001	DEL PRESUPUESTO GENERAL DEL ESTADO (LEY 15)	27.412.642,36	-1.968.814,97	25.443.827,39		3.376.132,00	22.067.695,39
02.03.000.001.280101.002.001	DEL MTOF PARA AMPLIACION Y ASFALTADO DE LA VIA OYACACHI	9.141.252,36	-52.814,61	9.088.437,75		1.176.132,00	7.912.305,75
02.03.000.001.280101.003.001	DE LA STCTEA PARA PROYECTOS DE INVERSION PRODUCTIVA	2.000.000,00	0,00	2.000.000,00			2.000.000,00
02.03.000.001.280102.001.001	APORTES GADS PARROQUIALES PARA PROYECTOS PRODUCTIVOS	1.500.000,00	0,00	1.500.000,00			1.500.000,00
02.03.000.001.280106.001.001	BDE ASISTENCIA SOCIAL HUMANITARIA EMERGENTE COVID 19	0,00	100.000,00	100.000,00			100.000,00
02.03.000.001.280401.000.001	DEL FONDO PARA DESARROLLO SOSTENIBLE AMAZONICO	14.000.000,00	-4.246.840,56	9.753.159,44		2.200.000,00	7.553.159,44
02.03.000.001.280642.000.003	DEL PGE A LOS GADS PROVINCIAL POR EJERCICIO DE COMPETENCIA RIEGO Y DRENA	171.390,00	14.282,50	185.672,50			185.672,50
02.03.000.001.281001.000.001	DEL PGE A GADS PROVINCIALES COMPENSACION IVA PAGADA POR LOS GADS PRO	600.000,00	1.246.216,00	1.846.216,00			1.846.216,00
02.03.000.001.281001.001.003	DEL PGE A GADS PROVINCIALES COMPENSACION IVA PAGADO 2020	0,00	720.341,70	720.341,70			720.341,70
3	INGRESOS DE FINANCIAMIENTO	7.544.562,56	5.517.763,01	13.062.325,57			13.062.325,57
36	FINANCIAMIENTO PUBLICO	0,00	2.573.340,72	2.573.340,72			2.573.340,72
37	FINANCIAMIENTO INTERNO	1.900.000,00	2.473.153,65	4.373.153,65			4.373.153,65
38	CUENTAS PENDIENTES POR COBRAR	5.644.562,56	471.268,64	6.115.831,20			6.115.831,20
	TOTAL	39.325.424,45	3.890.936,00	43.216.360,45	0,00	3.776.132,00	39.440.228,45




 Lic. Johan Chichanda Rogel
 SUBDIRECTOR DE PRESUPUESTO




 Lcda. Even Brito Espinoza
 DIRECTORA FINANCIERA




**GOBIERNO PROVINCIAL DE NAPO
CUARTA REFORMA AL PRESUPUESTO AÑO 2020**

CÓDIGO DE PARTIDA	DENOMINACIÓN DE PARTIDA PRESUPUESTARIA	SALDOS A LA FECHA	SUPLEMENTO DE CREDITO		REDUCCION DE CREDITO		TRASPASOS DE CREDITO		PRESUPUESTO FINAL
			INGRESOS	EGRESOS	INGRESOS	EGRESOS	INGRESOS	EGRESOS	
	20 GESTION ADMINISTRATIVA Y FINANCIERA								
	1 GESTION ADMINISTRATIVA								
	004 GESTION TECNOLOGICA								
	001 BIENES Y SERVICIOS DE CONSUMO								
20.01.004.001.530702.000.15.01.000.99.99.99.99.00	ARRENDAMIENTO Y LICENCIA DE USO DE PAQUETES INFORMATICOS	9,30				9,30			0,00
20.01.004.001.530704.000.15.01.000.99.99.99.99.001	MANTENIMIENTO Y REPARACION DE EQUIPOS Y SISTEMAS INFORMATICOS	1.643,20				1.643,20			0,00
20.01.004.001.530807.000.15.01.000.99.99.99.99.00	MATERIALES DE IMPRESION, FOTOGRAFIA, REPRODUCCION Y PUBLICACION	497,05				497,05			0,00
20.01.004.001.530813.000.15.01.000.99.99.99.99.001	REPUESTOS Y ACCESORIOS	277,92				277,92			0,00
20.01.004.002.840104.000.15.01.000.99.99.99.99.00	MAQUINARIA Y EQUIPOS	4.400,81							0,00
20.01.004.002.840107.000.15.01.000.99.99.99.99.001	EQUIPOS, SISTEMAS Y PAQUETES INFORMATICOS	2.186,55				2.186,55			0,00
	TOTAL	9.014,83	0,00	0,00	0,00	9.014,83	0,00	0,00	0,00


 Lcda. Even Brito Espinoza
DIRECTORA FINANCIERA




 Lic. Jhon Chichanda Rogel
SUBDIRECTOR DE PRESUPUESTO





**GOBIERNO PROVINCIAL DE NAPO
CUARTA REFORMA AL PRESUPUESTO AÑO 2020**


CÓDIGO DE PARTIDA	DENOMINACIÓN DE PARTIDA PRESUPUESTARIA	SALDOS A LA FECHA	SUPLEMENTO DE CREDITO		REDUCCION DE CREDITO		TRASPASOS DE CREDITO		PRESUPUESTO FINAL
			INGRESOS	EGRESOS	INGRESOS	EGRESOS	INGRESOS	EGRESOS	
40	VIALIDAD E INFRAESTRUCTURA PARA EL DESARROLLO								
1	GESTION DE LA VIALIDAD								
001	SIN PROYECTO								
002	TRABAJADORES PERMANENTES DEL GADPN								
40.01.001.002.710106.000.15.01.000.99.99.99.99.001	SALARIOS UNIFICADOS	7.710,64						7.710,64	0,00
40.01.001.002.710203.000.15.01.000.99.99.99.99.001	DECIMOTERCER SUELDO	11.068,77						11.068,77	0,00
40.01.001.002.710204.000.15.01.000.99.99.99.99.001	DECIMO CUARTO SUELDO	110,18						110,18	0,00
40.01.001.002.710304.000.15.01.000.99.99.99.99.001	COMPENSACION POR TRANSPORTE	22.836,00						22.836,00	0,00
40.01.001.002.710306.000.15.01.000.99.99.99.99.001	ALIMENTACION	171.270,00						171.270,00	0,00
40.01.001.002.710401.000.15.01.000.99.99.99.99.001	POR CARGAS FAMILIARES	2.256,00						2.256,00	0,00
40.01.001.002.710408.000.15.01.000.99.99.99.99.001	SUBSIDIO POR ANTIGUEDAD	40.329,14						40.329,14	0,00
40.01.001.002.710509.000.15.01.000.99.99.99.99.001	HORAS EXTRAORDINARIAS Y SUPLEMENTARIAS	6.251,99						6.251,99	751,99
40.01.001.002.710601.000.15.01.000.99.99.99.99.001	APORTE PATRONAL	5.512,40						5.512,40	512,40
40.01.001.002.710602.000.15.01.000.99.99.99.99.001	FONDOS DE RESERVA	4.149,33						4.149,33	149,33
40.01.001.002.710707.000.15.01.000.99.99.99.99.001	COMPENSACION POR VACACIONES NO GOZADAS POR CESACION DE FUNCIONES	4.924,67						4.924,67	924,67
003	BIENES Y SERVICIOS PARA INVERSION								
40.01.001.003.730201.000.15.01.000.99.99.99.99.001	TRANSPORTE DE PERSONAL	5.541,33						5.541,33	0,00
40.01.001.003.730303.000.15.01.000.99.99.99.99.001	VIATICOS Y SUBSISTENCIAS EN EL INTERIOR	34.804,39						34.804,39	14.804,39
40.01.001.003.730405.000.15.01.000.99.99.99.99.001	MANTENIMIENTO Y REPARACION DE VEHICULOS	4.939,00						4.939,00	0,00
40.01.001.003.730504.001.15.01.000.99.99.99.99.001	MAQUINARIAS Y EQUIPOS (ARRENDAMIENTO) PARA LA ZONA ALTA	19.955,84						19.955,84	0,00
40.01.001.003.730504.002.15.01.000.99.99.99.99.001	MAQUINARIAS Y EQUIPOS (ARRENDAMIENTO) PARA LA ZONA BAJA	7.191,58						7.191,58	0,00
40.01.001.003.730505.000.15.01.000.99.99.99.99.001	ALQUILER DE VEHICULOS	9.747,08						9.747,08	0,00
40.01.001.003.730807.000.15.01.000.99.99.99.99.001	MATERIALES DE IMPRESION, FOTOGRAFIA, REPRODUCCION Y PUBLICACIONES	495,92						495,92	0,00
40.01.001.003.730811.003.15.01.000.99.99.99.99.001	INSUMOS, BIENES Y MATERIALES DE CONSTRUCCION PARA VIALIDAD	5.633,45						5.633,45	0,00
40.01.001.003.730813.000.15.01.000.99.99.99.99.001	REPUESTOS Y ACCESORIOS	3.534,32						3.534,32	0,00
40.01.001.003.731404.000.15.01.000.99.99.99.99.001	MAQUINARIA Y EQUIPOS	4.776,00						4.776,00	0,00
005	FORTALECIMIENTO INSTITUCIONAL – RACIONALIZACIÓN DE PERSONAL DEL GAD PROVINCIAL DE NAPO								
40.01.001.005.710204.000.15.01.000.99.99.99.99.001	DECIMO CUARTO SUELDO	8.968,02						8.968,02	0,00
40.01.001.005.710602.000.15.01.000.99.99.99.99.001	FONDOS DE RESERVA	21.673,24						21.673,24	0,00
40.01.001.005.710707.000.15.01.000.99.99.99.99.001	COMPENSACION POR VACACIONES NO GOZADAS POR CESACION DE FUNCIONES	10.673,24						10.673,24	0,00
002	MANTENIMIENTO Y REPARACION DE OBRAS DE LA RED VIAL RURAL POR ADMINISTRACION DIRECTA Y CONSTRUCCION DE ESPACIOS DE CONCENTRACION PUBLICA								
001	GASTO EN PERSONAL								
40.01.002.001.710203.000.15.01.000.99.99.99.99.001	DECIMOTERCER SUELDO	4.780,90						4.780,90	1.800,00
40.01.002.001.710204.000.15.01.000.99.99.99.99.001	DECIMO CUARTO SUELDO	3.280,14						3.280,14	2.000,00

40.01.003.005.750105.051.15.04.000.99.99.99.99.00	1	ASFALTADO DE LA CABECERA PARROQUIAL DE LINARES, CANTON EL CHACO	441.818,87	441.818,87			441.818,87			0,00
40.01.003.005.750105.055.15.09.000.99.99.99.99.00	1	ASFALTADO BARRIO LA FLORIDA HACIA EL BALNEARIO RIO ANZU ETAPA I	220.000,00	220.000,00			220.000,00			0,00
2. INFRAESTRUCTURA PARA EL DESARROLLO										
001 OBRAS DE INFRAESTRUCTURA COMUNITARIA										
001 BIENES DE USO Y CONSUMO DE INVERSION										
40.02.001.001.730811.003.15.01.000.99.99.99.99.00	1	INSUMOS, BIENES Y MATERIALES DE CONSTRUCCION PARA VIALIDAD	14.198,00	14.198,00			14.198,00			0,00
002 CONSTRUCCION Y EDIFICACIONES										
40.02.001.002.750105.048.15.03.000.99.99.99.99.00	1	CONSTRUCCION PUENTE SOBRE ESTERO SARDINAS SAN FRANCISCO	132.107,35	132.107,35			132.107,35			0,00
40.02.001.002.750107.003.15.04.000.99.99.99.99.00	1	COTUNDO								0,00
40.02.001.002.750107.022.15.01.000.99.99.99.99.00	1	AMPLIACION Y COLOCACION CESPED SINTETICO SAN JOSE DE BORJA	1,15	1,15			1,15			0,00
40.02.001.002.750107.006.15.03.000.99.99.99.99.00	1	CONSTR CANCHA CON TUBERIA DE PETROLEO EN WAMANI, PARR WAWA	284,22	284,22			284,22			0,00
40.02.001.002.750107.022.15.01.000.99.99.99.99.00	1	SUMACO								0,00
40.02.001.002.750107.024.15.01.000.99.99.99.99.00	1	CONSTRUCCION Y EQUIPAMIENTO SALA DE TANATOPRAXIA PARA TENA	14.099,38	14.099,38			14.099,38			0,00
40.02.001.002.750107.024.15.01.000.99.99.99.99.00	1	CONSTRUCCION DEL MUELLE DE LA PARROQUIA AHUANO ETAPA II	47,05	47,05			47,05			0,00
40.02.001.002.780104.031.15.07.000.99.99.99.99.00	1	APORTE AL GAD PARROQUIAL DE SUMACO, PARA CONSTR CAMERINOS	1,03	1,03			1,03			0,00
003 OBRAS PUBLICAS										
40.02.001.003.750109.001.15.01.000.99.99.99.99.00	1	CONSTRUC AREA SERVICIOS AGROPECUARIO Y AMPLIACION TALLERES GADPN	281.076,51	281.076,51			281.076,51			0,00
40.02.001.003.750109.002.15.04.000.99.99.99.99.00	1	CONSTRUCCION INVERNADERO CON ESTRUCTURA METALICA UE EL CHACO	50.300,00	50.300,00			50.300,00			0,00
002 OBRAS DE INFRAESTRUCTURA PRODUCTIVA										
001 OBRAS DE INFRAESTRUCTURA										
40.02.002.001.750109.003.15.03.000.99.99.99.99.00	1	OTROS MANTENIMI Y REPARAC EN EL AREA PRODUCTIVA-CAVERNAS	5.320,82	5.320,82			5.320,82			0,00
40.02.002.001.750501.029.15.07.000.99.99.99.99.00	1	JUMANDY								0,00
40.02.002.001.750501.029.15.07.000.99.99.99.99.00	1	RECONSTRUCCION SENDERO ECOLOGICO DE LA GRANJA GAD QUIJOS	70.000,00	70.000,00			70.000,00			0,00
002 OBRAS PRODUCTIVAS DE AÑOS ANTERIORES										
40.02.002.002.750501.017.15.01.000.99.99.99.99.00	1	MANTENIMIENTO DE CONSTRUCCION OBRAS COMUNITARIAS AÑOS ANTERIORES	35.063,95	35.063,95			35.063,95			0,00
3. PRESUPUESTO PARTICIPATIVO										
001 SIN PROYECTO										
002 CANTON TENA										
40.03.001.002.730811.004.15.01.000.99.99.99.99.00	1	PP INSUMOS, MATERIESLES Y SUMINISTROS DE CONSTR- CANTON TENA	95.000,00	95.000,00			95.000,00			0,00
40.03.001.002.730811.005.15.01.000.99.99.99.99.00	1	PP MATERIAL PARA CONSTRUCCION EN OBRAS VIALES MINA CANTON TENA	50.000,00	50.000,00			50.000,00			0,00
40.03.001.002.750501.015.15.01.000.99.99.99.99.00	1	PP OTROS MANTENIMI Y REPARACI DE INFRAESTRUCTURA CANTON TENA	78.000,00	78.000,00			78.000,00			0,00
40.03.001.002.750501.016.15.01.000.99.99.99.99.00	1	PP MANTENIMIENTO VIAL SECUNDARIA DEL CANTON TENA	29.142,04	29.142,04			29.142,04			0,00
003 CANTON QUIJOS										

40.03.001.003.750105.040.15.07.000.99.99.99.99.99.00	1	PP APERTURA Y LASTRADO DE LA VIA CUYUJA-LOS CEDROS 3,15 KM	210.000,00					210.000,00			0,00
40.03.001.003.750109.007.15.07.000.99.99.99.99.99.00	1	PP CONSTRUCCION CENTRO DE INTERPR TURISTICA DE PAPALLACTA I ETAPA	200.000,00					200.000,00			0,00
40.03.001.004.750105.041.15.04.000.99.99.99.99.99.00	1	PP AMPLIACION Y ASFALTADO DE LA VIA CHACO-LINARES ETAPA II L= 3 K	10.589,99					10.589,99			0,00
TOTAL			3.051.833,65	0,00	0,00	0,00	0,00	3.001.534,31	0,00	0,00	50.299,34


Lcda. Even Brito Espinoza
DIRECTORA FINANCIERA





Lic. Ron Chichanda Rogel
SUBDIRECTOR DE PRESUPUESTO



50.03.001.004.840104.000.15.01.000.99.99.99.99.001	MAQUINARIA Y EQUIPOS	13.500,00	13.500,00						0,00
	015 FORTALECIMIENTO A LA ESTRATEGIA DE COMERCIALIZACIÓN Y PROMOCIÓN PROVINCIAL NAPI MARKA								
50.03.001.015.730307.000.15.01.000.99.99.99.99.001	MATERIALES DE IMPRESION, FOTOGRAFIA, REPRODUCCION Y PUBLICACIONES	522,08	522,08						0,00
	016 FORTALECIMIENTO CON EQUIPAMIENTO A LAS PLANTAS DE PROCESAMIENTO DE LA PROVINCIA DE MAPO								
50.03.001.016.840104.000.15.01.000.99.99.99.99.001	MAQUINARIA Y EQUIPOS	10.469,76	10.469,76						0,00
	019 APOYO A LA COMERCIALIZACIÓN DE LOS EMPRENDEDORES DE NAPO								
50.03.001.019.730101.000.15.01.000.99.99.99.99.001	AGUA POTABLE	270,00	270,00						0,00
50.03.001.019.730104.000.15.01.000.99.99.99.99.001	ENERGIA ELECTRICA	630,00	630,00						0,00
50.03.001.019.730502.000.15.01.000.99.99.99.99.001	EDIFICIOS, LOCALES (ARRENDAMIENTO)	2.400,00	2.400,00						0,00
50.03.001.019.730805.000.15.01.000.99.99.99.99.001	MATERIALES DE ASEO	100,00	100,00						0,00
50.03.001.019.730807.000.15.01.000.99.99.99.99.001	MATERIALES DE IMPRESION, FOTOGRAFIA, REPRODUCCION Y PUBLICACIONES	756,25	756,25						0,00
50.03.001.019.710510.000.15.01.000.99.99.99.99.001	SERVICIOS PERSONALES POR CONTRATO	1.088,00	1.088,00						0,00
	020 FORTALECIMIENTO DE LOS SISTEMAS DE POST COSECHA DE GUAYUSA, COMUNIDAD KICHWA ATACAPI COKA								
50.03.001.020.750109.032.15.01.000.99.99.99.99.001	CONSTRUCCIONES AGROPECUARIAS SISTEMAS DE POST COSECHA DE GUAYUSA	20.000,00	20.000,00						0,00
	002 FORTALECIMIENTO A LAS OPERACIONES DE LAS CAVERNAS JUMANDY								
50.04.001.002.730819.000.15.01.000.99.99.99.99.001	ADQUISICION DE ACCESORIOS E INSUMOS QUIMICOS Y ORGANICOS	500,00	500,00						0,00
	005 FORTALECIMIENTO EN LA PROMOCION TURISTICA DE LA PROVINCIA								
50.04.001.005.730205.000.15.01.000.99.99.99.99.001	ESPECTACULOS CULTURALES Y SOCIALES	177,84	177,84						0,00
50.04.001.007.840104.000.15.01.000.99.99.99.99.001	MAQUINARIA Y EQUIPOS	6.010,00	6.010,00						0,00
	013 COMPONENTE SOCIAL								
50.04.002.013.710510.000.15.01.000.99.99.99.99.001	SERVICIOS PERSONALES POR CONTRATO	13.710,42	13.710,42						0,00
50.04.002.013.710601.000.15.01.000.99.99.99.99.001	APORTE PATRONAL	1.597,07	1.597,07						597,07
50.04.002.013.710602.000.15.01.000.99.99.99.99.001	FONDOS DE RESERVA	5.780,17	5.780,17						780,17
50.04.002.013.710707.000.15.01.000.99.99.99.99.001	COMPENSACION POR VACACIONES NO GOZADAS POR CESACION DE FUNCIONES	5.251,19	5.251,19						1.500,00
	5. RIEGO Y DRENAJE								
	001 FONDOS RIEGO Y DRENAJE COMPETENCIA D24								
50.05.001.001.710601.000.15.01.D24.99.99.99.99.001	001 GASTO EN PERSONAL EMPLEADOS								
50.05.001.001.710602.000.15.01.D24.99.99.99.99.001	APORTE PATRONAL	5.310,23	5.310,23						310,23
	FONDOS DE RESERVA	3.792,97	3.792,97						792,96
	004 MANTENIMIENTO PREVENTIVO Y CORRECTIVO DE VEHICULOS, EQUIPOS Y MAQUINARIA								
50.05.001.004.730813.000.15.01.D24.99.99.99.99.001	REPUESTOS Y ACCESORIOS	23.551,84	23.551,84						0,00

**GOBIERNO AUTÓNOMO DESCENTRALIZADO
PROVINCIAL DE NAPO**
Secretaría General

Dado y firmado en la Sala de Sesiones del Gobierno Autónomo Descentralizado Provincial de Napo, a los treinta y un días del mes de Diciembre del año dos mil veinte.



Srta. Rita Tunay Shiguango

PREFECTA PROVINCIAL DE NAPO



Mgtr. Lizbeth Paredes Núñez
SECRETARIA GENERAL



**Gobierno Autónomo Descentralizado
Provincial de Napo**
Secretaría General

SECRETARÍA GENERAL DEL GAD PROVINCIAL DE NAPO.- De conformidad con lo prescrito en el inciso cuarto, del artículo 322 del Código Orgánico de Organización Territorial Autonomía y Descentralización, COOTAD, CERTIFICO: Que, **LA CUARTA ORDENANZA REFORMATIVA AL PRESUPUESTO DEL EJERCICIO FISCAL 2020, DEL GOBIERNO AUTÓNOMO DESCENTRALIZADO PROVINCIAL DE NAPO**, fue analizada y aprobada en sesiones ordinaria del 17 de diciembre y extraordinaria del 30 de diciembre de 2020, Resoluciones Nos. 134 y 050, en su orden.



Mgtr. Lizbeth Paredes Núñez
SECRETARÍA GENERAL



PREFECTURA PROVINCIAL DE NAPO, DESPACHO DE LA SEÑORITA PREFECTA, conforme lo citado artículo 322, inciso quinto del COOTAD, y cumplidos los preceptos legales correspondientes, **SANCIONASE Y PROMULGUESE**. Tena, 31 de diciembre de 2020, las 15:00.



Sra. Rita Funay Shiguango
PREFECTA PROVINCIAL DE NAPO

SECRETARÍA GENERAL DEL GAD PROVINCIAL DE NAPO.- Tena, 31 de diciembre de 2020, CERTIFICO, Que, **LA CUARTA ORDENANZA REFORMATIVA AL PRESUPUESTO DEL EJERCICIO FISCAL 2020, DEL GOBIERNO AUTÓNOMO DESCENTRALIZADO PROVINCIAL DE NAPO**, fue sancionada por la señorita Prefecta Provincial de Napo, en la fecha y hora indicada.



Mgtr. Lizbeth Paredes Núñez
SECRETARÍA GENERAL



Secretaria General
Poner en el orden
del dia de la sesion
del jueves 17 de Dic / 2020
f

Cop 16

Memorando Nro. 0767-2020-DF

Tena, 15 de diciembre de 2020

PARA: Srta. Rita Irene Tunay Shiguango
Prefecta de Napo

ASUNTO: Informe Técnico y Propuesta de Cuarta Reforma al Presupuesto Fiscal 2020

BASE LEGAL.

Conforme lo establecido en el Código Orgánico de Organización Territorial y Autonomía Descentralizada COOTAD en relación a las reformas presupuestarias es pertinente y competente considerar los siguientes aspectos del marco jurídico vigente:

Art 47 Atribuciones del consejo provincial: letra j) Aprobar, a pedido del prefecto o prefecta, trasposos de partidas presupuestarias y reducciones de crédito, cuando las circunstancias lo ameriten.



Art 255 Reforma presupuestaria.-Una vez sancionado y aprobado el presupuesto solo podrá ser reformado por los siguientes medios: trasposos, suplementos y reducciones de crédito.

Art 261 Art. 261.- Resolución.- Si en el curso del ejercicio financiero se comprobare que los ingresos efectivos tienden a ser inferiores a las cantidades asignadas en el presupuesto el legislativo del gobierno autónomo descentralizado, a petición del ejecutivo, y previo informe de la persona responsable de la unidad financiera, resolverá la reducción de las partidas de egresos que se estime convenientes, para mantener el equilibrio presupuestario

Art. 262.- Consulta a los responsables de ejecución.-Para efectuar las reducciones de créditos, el ejecutivo del gobierno autónomo descentralizado, consultará a los responsables de la ejecución de los programas o subprogramas afectados con esta medida, sobre las partidas que al disminuirse, afectan menos al adecuado desarrollo de las actividades programadas. Podrán también pedirles que determinen el orden de importancia y trascendencia de los programas o subprogramas, cuando la cuantía de las reducciones haga aconsejable la supresión de los mismos.

SITUACIÓN ACTUAL

Del análisis financiero 007 – SDP – 2020 que revela el COMPORTAMIENTO ECONÓMICO DE LOS INGRESOS recaudados por el GAD Provincial de Napo producto de las asignaciones recibidas correspondientes al “Modelo de Equidad Territorial” y “Ley Orgánica para la Planificación Integral de la Circunscripción Territorial Especial Amazónica”, se evidenció que es necesario transparentar las cifras aprobadas del presupuesto 2020, lo que permitirá reflejar una mejor ejecución ajustada a



Memorando Nro. 0767-2020-DF

Tena, 15 de diciembre de 2020

un real comportamiento económico; por lo expuesto, se recomienda que el ejecutivo presente al legislativo la cuarta reforma al presupuesto en donde se analice y apruebe las reducciones de crédito conforme el Memorando Nro. 0248-2020-SDP de 15 de diciembre de 2020, suscrito por el Subdirector de Presupuesto, en concordancia con lo establecido en el Art. 261 del COOTAD.

Atentamente,

Documento firmado electrónicamente

Lcda. Even Penélope Brito Espinoza
DIRECTORA FINANCIERA

Referencias:

- 0248-2020-SDP

Anexos:

- am 0092 sin malla-signed.pdf
- acu-2020-0072.pdf
- acu-2020-0049.pdf
- acu-2018-0115 3.pdf

vc



Firmado electrónicamente por:
**EVEN PENELOPE
BRITO ESPINOZA**

Av. Juan Montalvo y Olmedo. Teléfono: (06) 3700080 ext.: 1007

e-mail: financiera@napo.gob.ec

Memorando Nro. 0248-2020-SDP

Tena, 15 de diciembre de 2020

PARA: Lcda. Even Penélope Brito Espinoza
Directora Financiera

ASUNTO: ANÁLISIS DE LOS INGRESOS AÑO 2020

A fin de dar cumplimiento a lo que establece el Art. 261 del COOTAD que textualmente dice: "...Si en el curso del ejercicio financiero se comprobare que los ingresos efectivos tienden a ser inferiores a las cantidades asignadas en el presupuesto, el legislativo del gobierno autónomo descentralizado, a petición del ejecutivo, y previo informe de la persona responsable de la unidad financiera, resolverá la reducción de las partidas de egresos que se estime convenientes, para mantener el equilibrio presupuestario" en ese sentido me permito adjuntar el **INFORME FINANCIERO NRO. 007 – SDP – 2020 del COMPORTAMIENTO ECONÓMICO DE LOS INGRESOS** de los ingresos recaudados por la GAD Provincial de Napo correspondiente al Modelo de Equidad Territorial y Ley Orgánica para la Planificación Integral de la Circunscripción Territorial Especial Amazónica a fin de que se adopten las mejores decisiones en favor de la institución.


Atentamente,

Documento firmado electrónicamente

Lcdo. Jhon Xavier Chichanda Rogel
SUBDIRECTOR DE PRESUPUESTO

Anexos:

- acu-2018-0115 3.pdf
- acu-2020-0049.pdf
- acu-2020-0072.pdf
- am 0092 sin malla-signed.pdf



Firmado electrónicamente por:
**JHON XAVIER
CHICHANDA
ROGEL**



INFORME FINANCIERO NRO. 007 – SDP – 2020

COMPORTAMIENTO ECONÓMICO DE LOS INGRESOS

PARA: Lcda. Even Penélope Brito Espinoza - DIRECTORA FINANCIERA

DE: Lic. Jhon Chichanda Rogel – SUBDIRECTOR DE PRESUPUESTO

FECHA: Tena, 15 de diciembre del 2020

A fin de dar cumplimiento a lo que establece el Art. 261 del COOTAD respecto al seguimiento y evaluación de la ejecución presupuestaria en el que textualmente dice: *“... Si en el curso del ejercicio financiero se comprobare que los ingresos efectivos tienden a ser inferiores a las cantidades asignadas en el presupuesto, el legislativo del gobierno autónomo descentralizado, a petición del ejecutivo, y previo informe de la persona responsable de la unidad financiera, resolverá la reducción de las partidas de egresos que se estime convenientes, para mantener el equilibrio presupuestario”* en ese sentido me permito realizar el presente análisis de los ingresos percibidos por la GAD Provincial de Napo respecto a los ingresos efectivamente recaudados del Modelo de Equidad Territorial y Ley Orgánica para la Planificación Integral de la Circunscripción Territorial Especial Amazónica.

1. ANTECEDENTES

El Art. 271 de la CRE establece: *“Los gobiernos autónomos descentralizados participarán de al menos el quince por ciento de ingresos permanentes y de un monto no inferior al cinco por ciento de los no permanentes correspondientes al Estado central, excepto los de endeudamiento público.”*

El Art. 272 de la CRE establece: *“La distribución de los recursos entre los gobiernos autónomos descentralizados será regulada por la ley, conforme a los siguientes criterios: 1. Tamaño y densidad de la población. 2. Necesidades básicas insatisfechas, jerarquizadas y consideradas en relación con la población residente en el territorio de cada uno de los gobiernos autónomos descentralizados. 3. Logros en el mejoramiento de los niveles de vida, esfuerzo fiscal y administrativo, y cumplimiento de metas del Plan Nacional de Desarrollo y del plan de desarrollo del gobierno autónomo descentralizado.”*

En el Art. 192 de COOTAD establece que *“Monto total a transferir.- Los gobiernos autónomos descentralizados participarán del veintiuno por ciento (21%) de ingresos permanentes y del diez por ciento (10%) de los no permanentes del presupuesto general del Estado. En virtud de las competencias constitucionales, el monto total a transferir se distribuirá entre los gobiernos autónomos descentralizados en la siguiente proporción: veintisiete por ciento (27%) para los consejos provinciales; sesenta y siete por ciento (67%) para los municipios y distritos metropolitanos; y, seis por ciento (6%) para las juntas parroquiales.”*

Con Acuerdo Ministerial Nro. 115 de fecha 27 de septiembre del 2018 el Ministerio de Finanzas acuerda expedir el cálculo de las transferencias a favor de los Gobierno Autónomos Descentralizados por concepto del Modelo de Equidad Territorial con base a la recaudación efectiva de los ingresos permanentes y no permanentes del segundo cuatrimestre del año 2018, en aplicación a la Ley Orgánica para el Equilibrio de las Finanzas Públicas, en el que se establecido la asignación de la siguiente manera:

MONTO A	MONTO B	ASIGANCION 2017	LIQUIDACION 2017	TRANF NETA ESTIMADA 2018
10,265,589.30	2,992,816.15	13,258,405.45	- 199,473.47	13,058,931.98

Mediante Acuerdo Ministerial Nro. 0049 de fecha 29 de mayo del 2020 el Ministerio de Finanzas en su disposición general primera deroga el Acuerdo Ministerial Nro. 115 de fecha 27 de septiembre del 2018 y emite una nueva asignación por concepto del Modelo de Equidad Territorial según el siguiente detalle:

TRAMO A	TRAMO B	LIQUIDACION 2018 Y 2019	TRANF NETA ESTIMADA 2020
10,265,589.30	980991.78	51215.34	11,297,796.43

Mediante Acuerdo Ministerial Nro. 0072 de fecha 25 de septiembre del 2020 el Ministerio de Finanzas en su disposición general primera deroga el Acuerdo Ministerial Nro. 0049 de fecha 29 de mayo del 2020 y emite una nueva asignación por concepto del Modelo de Equidad Territorial según el siguiente detalle:

TRAMO A	TRAMO B	LIQUIDACION 2018 Y 2019	TRANF NETA ESTIMADA 2020
10,265,589.30	681,344.39	51,215.34	10,998,149.03

Con Acuerdo Ministerial Nro. 0092 de fecha 04 de diciembre del 2020 el Ministerio de Finanzas deroga el Acuerdo Ministerial No. 0072 de 25 de septiembre de 2020 y establece que Gobierno Nacional se comprometió a generar mesas técnicas conformadas por un representante del Ministerio de Economía y Finanzas; Consejo Nacional de Competencias; entidades asociativas de los gobiernos autónomos descentralizados y, otros representantes de las entidades competentes en la materia, con la finalidad de analizar posibles cambios normativos al esquema de distribución de recursos a los gobiernos autónomos descentralizados que propenda a una mayor equidad territorial.

2. SITUACIÓN DE LOS INGRESOS

Modelo de Equidad Territorial

PERIODO: Desde 01 de enero al 15 de diciembre 2020

Con base al presupuesto planificación en el año 2020 se establece que el codificado a la fecha de \$ 13,416,014.78 de los cuales se ha recaudado por \$ 8,987,256.84 dando una deferencia a la fecha de \$ 4,428,757.94 pendiente de recaudar según el siguiente detalle:

MODELO DE EQUIDAD TERRITORIAL			
PLANIFICADO	FECHA	RECAUDADO	SALDO
	28/2/2020	1,104,867.12	12,311,147.66
	24/4/2020	182,303.08	12,128,844.58
	30/4/2020	182,303.08	11,946,541.50
	8/5/2020	740,260.96	11,206,280.54
	26/6/2020	300,000.00	10,906,280.54
	26/6/2020	300,000.00	10,606,280.54
	23/7/2020	300,000.00	10,306,280.54
	24/7/2020	204,867.12	10,101,413.42
	27/7/2020	300,000.00	9,801,413.42
	31/7/2020	204,867.12	9,596,546.30
	20/8/2020	300,000.00	9,296,546.30
	28/8/2020	300,000.00	8,996,546.30
13,416,014.78	3/9/2020	300,000.00	8,696,546.30
	8/9/2020	300,000.00	8,396,546.30
	16/9/2020	259,790.99	8,136,755.31
	16/9/2020	40,209.01	8,096,546.30
	24/9/2020	300,000.00	7,796,546.30
	2/10/2020	519,581.98	7,276,964.32
	2/10/2020	806,259.29	6,470,705.03
	16/10/2020	600,000.00	5,870,705.03
	3/12/2020	241,947.09	5,628,757.94
	28/10/2020	300,000.00	5,328,757.94
	28/10/2020	300,000.00	5,028,757.94
	21/10/2020	300,000.00	4,728,757.94
	6/11/2020	300,000.00	4,428,757.94
SUMA		8,987,256.84	4,428,757.94

Sobre los ingresos recibidos por el Ministerio de Finanzas se establecen techos conforme el siguiente comportamiento:

MODELO DE EQUIDAD TERRITORIAL				
MES	PLANIFICADO	FECHA	RECAUDADO	SALDO
ene-20	1,104,867.12	28/2/2020	1,104,867.12	-
feb-20	1,104,867.12	24/4/2020	182,303.08	922,564.04
		30/4/2020	182,303.08	740,260.96
		8/5/2020	740,260.96	-
mar-20	1,104,867.12	26/6/2020	300,000.00	804,867.12
		26/6/2020	300,000.00	504,867.12
		23/7/2020	300,000.00	204,867.12
		24/7/2020	204,867.12	-
abr-20	1,104,867.12	27/7/2020	300,000.00	804,867.12
		31/7/2020	204,867.12	600,000.00
		20/8/2020	300,000.00	300,000.00
		28/8/2020	300,000.00	-
may-20	859,790.99	3/9/2020	300,000.00	559,790.99
		8/9/2020	300,000.00	259,790.99
		16/9/2020	259,790.99	-
jun-20	859,790.99	16/9/2020	40,209.01	819,581.98
		24/9/2020	300,000.00	519,581.98
		2/10/2020	519,581.98	-
jul-20	859,790.99	2/10/2020	806,259.29	53,531.70
		16/10/2020	600,000.00	259,790.99
ago-20	859,790.99	3/12/2020	241,947.09	17,843.90
		28/10/2020	300,000.00	559,790.99
sep-20	859,790.99	28/10/2020	300,000.00	259,790.99
		21/10/2020	300,000.00	-40,209.01
		6/11/2020	300,000.00	559,790.99
oct-20	859,790.99			859,790.99
nov-20	859,790.99			859,790.99
dic-20	859,790.99			859,790.99
SUMA	11,297,796.40		8,987,256.84	2,310,539.56

Ley Orgánica para la Planificación Integral de la Circunscripción Territorial Especial Amazónica

Respecto a los ingresos provenientes de la Ley Orgánica para la Planificación Integral de la Circunscripción Territorial Especial Amazónica por la venta del barril de petróleo se tiene un codificado la fecha de \$ 9,753,159.44 y con una recaudación del \$ 6,673,890.03 existiendo una diferencia por recaudar de \$ 2,266,506.16 según el siguiente detalle:

FONDO PARA DESARROLLO SOSTENIBLE AMAZONICO				
MES	PLANIFICADO	FECHA	RECAUDADO	SALDO
ene-20	812,763.29	10/2/2020	300,141.73	512,621.56
feb-20	812,763.29	10/3/2020	1,500,588.55	-687,825.26
mar-20	812,763.29	9/4/2020	467,745.49	345,017.80
abr-20	812,763.29	8/5/2020	401,290.47	411,472.82
may-20	812,763.29	10/6/2020	153,395.85	659,367.44
jun-20	812,763.29	10/7/2020	206,863.40	605,899.89
jul-20	812,763.29	6/8/2020	260,064.18	552,699.11
ago-20	812,763.29	1/9/2020	713,120.35	99,642.94
sep-20	812,763.29	8/10/2020	534,375.08	278,388.21
oct-20	812,763.29	10/11/2020	1,113,629.88	-300,866.59
nov-20	812,763.29	10/12/2020	1,022,675.05	-209,911.76
dic-20	812,763.25		-	-
SUMA	9,753,159.44		6,673,890.03	2,266,506.16

3. ANALISIS DE INGRESOS

- Los ingresos provenientes Modelo de Equidad Territorial tienen una recaudación efectiva de \$ 8,987,256.84 con corte al 15 de diciembre del 2020 dando una diferencia por recaudar a la fecha de \$ 4,428,757.94 sobre el codificado el año en curso.
- Según el comportamiento de las transferencias recibidas por parte del Ministerio de Finanzas se prevé que al final del año el GAD Provincial terminara con una proyección estimada de los ingresos por el Modelo de Equidad Territorial de 11,297,796.40 existiendo una diferencia de aproximadamente \$ 2,118,218.38 en relación al codificado actual es que es de \$ 13,416,014.78.
- Los Ingresos provenientes de Ley Orgánica para la Planificación Integral de la Circunscripción Territorial Especial Amazónica por la venta del barril de petróleo tiene una recaudación a la fecha de \$ 6,673,890.03 recaudadas hasta la cuota del

mes de noviembre del 2020 según reportes del Banco Central del Ecuador existiendo una diferencia de \$ 2,266,506.16 que a la fecha no se recaudaría.

4. CONCLUSIONES


- De acuerdo con las proyecciones estimadas de los ingresos por el Ministerio de Finanzas respecto al Modelo de Equidad Territorial el aporte para el año 2020 sería de \$ 11,297,796.40 existiendo una diferencia de aproximadamente \$ 2,118,218.38 en relación al codificado actual es que es de \$ 13,416,014.78.
- Se encuentra pendiente de recaudación una cuota parcial de octubre y las cuotas de noviembre y diciembre.
- No se ha emitido el nuevo acuerdo que establece el aporte por el Ministerio de Finanzas respecto al Modelo de Equidad Territorial para el año 2020, por lo que la diferencia de \$ 2,118,218.38 podría variar en relación a lo que se establezca una vez que el Gobierno Central concluya con las mesas técnicas conformadas por un representante del Ministerio de Economía y Finanzas; Consejo Nacional de Competencias; entidades asociativas de los gobiernos autónomos descentralizados y, otros representantes de las entidades competentes en la materia.
- La recaudación efectiva por la venta del barril es de \$ 6,673,890.03 hasta la cuota del mes de noviembre del 2020 según reportes del Banco Central del Ecuador, existiendo una diferencia de \$ 2,266,506.16 que a la fecha no se recaudó sobre la base de los \$ 9,753,159.44 que corresponde al codificado actual.

5. RECOMENDACIÓN

- Poner en conocimiento el presente Informe a la máxima autoridad y esta a su vez de a conocer a la cámara del GAD Provincial, a fin de que se adopten las mejores decisiones en favor de la institución.

Particular que pongo en su conocimiento, para los fines legales consiguientes.

Atentamente,



Lcdo. Jhon Xavier Chichanda Rogel
SUBDIRECTOR DE PRESUPUESTO



ACUERDO No.0092

EL MINISTRO DE ECONOMÍA Y FINANZAS

CONSIDERANDO:

- QUE** el artículo 154 número 1 de la Constitución de la República, faculta a las Ministras y Ministros de Estado, además de las atribuciones establecidas en la ley a: *“Ejercer la rectoría de las políticas públicas del área a su cargo y expedir los acuerdos y resoluciones administrativas que requiera su gestión”;*
- QUE** el artículo 258 de la Carta Fundamental respecto de la provincia de Galápagos dispone que esta tendrá un gobierno de régimen especial y que su administración estará a cargo de un Consejo de Gobierno presidido por el representante de la Presidencia de la República e integrado por las alcaldesas y alcaldes de los municipios de la provincia de Galápagos, representantes de las juntas parroquiales y representantes de los organismos que determine la ley;
- QUE** el artículo 270 de la Constitución de la República del Ecuador en relación a los recursos financieros de los Gobiernos Autónomos Descentralizados – GAD, establece que: *“Los gobiernos autónomos descentralizados generarán sus propios recursos financieros y participarán de las rentas del Estado, de conformidad con los principios de subsidiariedad, solidaridad y equidad”;*
- QUE** el artículo 271 de la Constitución de la República del Ecuador dispone que los GAD participarán de al menos el quince por ciento de los ingresos permanentes y de un monto no inferior al cinco por ciento de los no permanentes correspondientes al Estado Central con excepción de los de endeudamiento público;
- QUE** el artículo 272 de la Carta Fundamental prevé que la distribución de los recursos entre los GAD será regulada por la ley conforme a criterios de: tamaño y densidad de la población, necesidades básicas insatisfechas, logros en el mejoramiento de los niveles de vida, esfuerzo fiscal y administrativo, y cumplimiento de las metas del Plan Nacional de Desarrollo y del plan de desarrollo del gobierno autónomo descentralizado;

QUE el artículo 188 del Código Orgánico de Organización Territorial, Autonomía y Descentralización -COOTAD- determina la participación de los GAD de las rentas del Estado conforme a los principios de subsidiaridad, solidaridad y equidad territorial;

QUE el artículo 191 del Código antes invocado establece el objetivo de las transferencias realizadas por el Estado y dispone: *“El objetivo de las transferencias es garantizar una provisión equitativa de bienes y servicios públicos, relacionados con las competencias exclusivas de cada nivel de gobierno autónomo descentralizado, a todos los ciudadanos y ciudadanas del país, independientemente del lugar de su residencia, para lograr equidad territorial”*;

QUE el artículo 192 del COOTAD prevé que los GAD, participarán del veintiuno por ciento (21%) de ingresos permanentes y del diez por ciento (10%) de los no permanentes del Presupuesto General del Estado;

QUE el artículo 193 de la norma ibídem, establece el modelo aplicable para la asignación y distribución de recursos a los GAD y textualmente determina que: *“Para la asignación y distribución de recursos a cada gobierno autónomo descentralizado se deberá aplicar un modelo de equidad territorial en la provisión de bienes y servicios públicos, que reparte el monto global de las transferencias en dos tramos, de la siguiente manera: a) La distribución de las transferencias a los gobiernos autónomos descentralizados tomará el 2010 como año base y repartirá el monto que por ley les haya correspondido a los gobiernos autónomos en ese año. b) El monto excedente del total del veintiuno por ciento (21%) de ingresos permanentes y diez por ciento (10%) de ingresos no permanentes restados los valores correspondientes a las transferencias entregadas el año 2010, se distribuirá entre los gobiernos autónomos a través de la aplicación de los criterios constitucionales conforme a la fórmula y la ponderación de cada criterio señalada en este Código. Los gobiernos autónomos descentralizados parroquiales rurales que se crearon luego del año 2010, recibirán una asignación que se determinará en función al promedio de las asignaciones que reciben por el literal a) las parroquias rurales circunvecinas. Este monto se lo financiará descontándolo del monto establecido en el literal a) de este artículo que corresponda al gobierno autónomo descentralizado que aprobó su creación”*;

- QUE** el artículo 196 del COOTAD, incorpora el criterio de insularidad de la provincia de Galápagos que, por su condición geográfica, las asignaciones presupuestarias que reciban los GAD y el Consejo de Gobierno de la provincia de Galápagos, se pagarán con un incremento que se calculará multiplicando el índice de precios anual al consumidor con respecto a los precios del Ecuador continental, que se deducirá del monto global entregado, de conformidad con el COOTAD;
- QUE** el artículo 313 del COOTAD dispone que las entidades asociativas nacionales de los GAD provinciales y municipales serán financiadas por el aporte de sus miembros en el cinco por mil de las transferencias que reciban de los ingresos permanentes y no permanentes del Presupuesto General del Estado y que para el caso de la entidad asociativa de los gobiernos autónomos descentralizados parroquiales rurales el aporte será del tres por ciento (3%) de las transferencias señaladas, cuyos recursos se distribuirán en el uno por ciento (1%) para la asociación nacional y el dos por ciento (2%) para las asociaciones provinciales. Estos aportes serán transferidos y acreditados automáticamente por el Banco Central a las cuentas de cada entidad. Las entidades rendirán cuentas semestralmente ante sus socios del uso de los recursos que reciban;
- QUE** La Disposición Transitoria Décima del COOTAD, determina que: *“Para la aplicación del criterio poblacional en los gobiernos autónomos descentralizados provinciales, cantonales y parroquiales se dará mayor ponderación a la población rural, como medida de acción afirmativa que promueva la igualdad real a favor de los titulares de derechos que se encuentran en situación de desigualdad. Lo rural equivaldrá al ciento veinte por ciento (120%) de la población urbana. Para la aplicación del criterio poblacional en los cantones fronterizos se dará mayor ponderación a la población como medida de acción afirmativa que promueva la igualdad real a favor de los titulares de derechos que se encuentran en situación de desigualdad. Lo fronterizo equivaldrá al ciento cincuenta por ciento (150%)”;*
- QUE** el número 10 del artículo 74 del Código Orgánico de Planificación y Finanzas Públicas –COPLAFIP-, dispone que una de las atribuciones del ente rector del SINFIIP es: *“Aumentar y rebajar los ingresos y gastos que modifiquen los niveles fijados en el Presupuesto General del Estado hasta por un total del 15% respecto de las cifras aprobadas por la Asamblea Nacional”;*

QUE el primer inciso del artículo 80 del COPLAFIP norma la garantía de recursos de las entidades públicas y dispone: *“Para la transferencia de las preasignaciones constitucionales y con la finalidad de salvaguardar los intereses de las entidades públicas que generan recursos por autogestión, que reciben donaciones, así como otros ingresos provenientes de financiamiento; no se consideran parte de los ingresos permanentes y no permanentes del Estado Central, pero sí del Presupuesto General del Estado, los siguientes: Ingresos provenientes del financiamiento; donaciones y cooperación no reembolsable; autogestión y otras preasignaciones de ingreso; el IVA pagado por las entidades que conforman el Estado Central en la compra de bienes y servicios; y, los impuestos recaudados mediante cualquier mecanismo de pago que no constituyen ingresos efectivos”;*

QUE Ley Orgánica para el Ordenamiento de las Finanzas Públicas, con fecha 24 de julio de 2020 modificó el artículo 118 del Código antes invocado, en cuanto a la modificación del Presupuesto dispone: *“El ente rector de las finanzas públicas podrá realizar modificaciones presupuestarias para rebajar el Presupuesto General del Estado, con excepción de los ingresos de la Seguridad Social, así como aumentar los ingresos y gastos que modifiquen los niveles fijados en el Presupuesto General del Estado hasta por un total del 5% respecto de las cifras aprobadas por la Asamblea Nacional, no computarán a este límite los incrementos presupuestarios realizados para la aplicación de operaciones de manejo de pasivos y declaración de estado de excepción decretados por el Presidente de la República. Con respecto a los Gobiernos Autónomos Descentralizados, el aumento o disminución sólo se podrá realizar en caso de aumento o disminución de los ingresos permanentes o no permanentes que les corresponde por Ley y hasta ese límite. La liquidación se hará cuatrimestralmente para los ajustes respectivos. Estas modificaciones serán puestas en conocimiento de la Asamblea Nacional en el plazo de 60 días de terminado cada semestre.”;*

QUE el artículo innumerado al artículo 73 de la Ley Orgánica de Régimen Tributario Interno que fuere reformado por la Ley de Fomento Ambiental y Optimización de los Ingresos del Estado establece que los valores a devolverse por concepto del impuesto al valor agregado -IVA- pagado por los GAD, universidades y escuelas politécnicas públicas, no serán parte de los ingresos permanentes del Estado Central;

- QUE** con Resolución No.002-CNC-2017 publicada en Registro Oficial Suplemento No. 21 de 23 de junio de 2017, el Consejo Nacional de Competencias aprobó la metodología para la aplicación del criterio de cumplimiento de metas del Plan Nacional de Desarrollo y de los planes de desarrollo de cada gobierno autónomo descentralizado;
- QUE** con Resolución No.003-CNC-2017 publicada en Registro Oficial Suplemento No.21 de 23 de junio de 2017, el Consejo Nacional de Competencias aprobó para los años 2018, 2019, 2020 y 2021 los ponderadores de los criterios constitucionales para la distribución de los recursos establecidos en el literal b) del artículo 193 del COOTAD;
- QUE** mediante resolución 003-CNC-2019 de fecha 11 de febrero de 2019, el Consejo Nacional de Competencias en su artículo 1 deja sin efecto la resolución 003-CNC-2017 de fecha 15 de mayo de 2017, en la que se consideraba la ponderación del criterio de Esfuerzo Fiscal y sus parámetros. En su artículo 2 señala: *“Art. 2.- Mantener vigente los ponderadores de los criterios constitucionales para la distribución de los recursos a los gobiernos autónomos descentralizados y de régimen especial provenientes del veinte y uno por ciento (21 %) de ingresos permanentes y diez por ciento (10%) de los no permanentes del Presupuesto General del Estado aplicados en el año 2017, determinado mediante Resolución Nro. 0003-CNC-2013 de fecha 28 de marzo de 2013, publicada en el Registro Oficial 930 de 10 de abril de 2013.*
- QUE** en la Disposición General Primera de la Resolución 003-CNC-2019, señala: *“El ente rector de las finanzas públicas deberá aplicar la presente metodología a partir de la liquidación de la asignación anual 2019, con corte al tercer cuatrimestre de dicho año de las asignaciones a favor de los GAD, que debe efectuar conforme lo establecido en el artículo 118 del Código Orgánico de Planificación y Finanzas Públicas; y los resultados se imputarán a las asignaciones que se determinen para cada uno de los GAD en el ejercicio fiscal 2020.”;*
- QUE** mediante Resolución No. 001-CNC-2020 de fecha 27 de enero de 2020, el Consejo Nacional de Competencias resuelve aprobar la metodología de esfuerzo fiscal para el cálculo del potencial de recaudación para los gobiernos autónomos descentralizados, excepto a los gobiernos parroquiales rurales para la distribución

de los recursos del Modelo de Equidad Territorial, de conformidad con lo dispuesto en el literal e) del artículo 195 del COOTAD.

QUE la Disposición General Primera de la Resolución No. 001-CNC-2020, señala: *“El ente rector de las finanzas públicas deberá aplicar la presente metodología a partir de la liquidación de la asignación anual 2019, con corte al tercer cuatrimestre de dicho año de las asignaciones a favor de los GAD, que debe efectuar conforme lo establecido en el artículo 118 del Código Orgánico de Planificación y Finanza Públicas; y los resultados se imputaran a las asignaciones que se determinen para cada uno de los GAD en el ejercicio fiscal 2020.”;*

QUE de conformidad con lo previsto en el pronunciamiento obligatorio y vinculante emitido por el Procurador General del Estado, contenido en el oficio No. 10483 de 08 de octubre de 2020, en relación a la aplicación del artículo 118 del COPLAFIP, en armonía con lo dispuesto en los artículos 192 y 201 del COOTAD, se establece que son procedentes las modificaciones presupuestarias en base de los ingresos efectivos del PGE, por ser aquella materia reglada en la Ley.

QUE esta Cartera de Estado para el cálculo de las transferencias a favor de los gobiernos autónomos descentralizados por concepto del modelo de equidad territorial con base en la recaudación efectiva de ingresos permanentes y no permanentes del segundo cuatrimestre del año 2020, expidió el Acuerdo Ministerial No. 0072 de 25 de septiembre de 2020.

QUE el Acuerdo Ministerial No. 0072 de 25 de septiembre de 2020 derogó el Acuerdo Ministerial No. ACU-2020-0049 de 29 de mayo de 2020, una vez cumplido su objeto.

QUE mediante Memorando Nro. MEF-DNPT-2020-0102-M de 04 de octubre de 2020, la Subsecretaría del Tesoro de la Nación emite la certificación correspondiente de valores devengados por concepto del MET a diciembre de 2020.

QUE mediante informe técnico No. MEF-SRF-2020-173 se informa sobre la aplicación y normativa para las asignaciones a favor de los gobiernos autónomos descentralizados por concepto de Modelo de Equidad Territorial con base a la liquidación del Segundo Cuatrimestre del Presupuesto General del Estado 2020.

QUE mediante informe jurídico MEF-CGJ-2020-0028 de 04 de diciembre de 2020 se emite el criterio jurídico sobre proyecto de Acuerdo Ministerial que deroga el Acuerdo Ministerial No. 0072 de 25 de septiembre de 2020.

QUE una vez realizados los registros correspondientes a nivel de cada gobierno autónomo descentralizado con base en la recaudación efectiva de ingresos permanentes o no permanentes del segundo cuatrimestre del año 2020, considerados en el Acuerdo Ministerial No. 0072 de 25 de septiembre de 2020, conforme lo establecido en la Ley y en el ámbito de competencia del Ministerio de Economía y Finanzas, se da por cumplido y ejecutado.

QUE los gobiernos autónomos descentralizados en reunión de 01 de diciembre de 2020 realizada en la Asamblea Nacional del Ecuador expresaron sus preocupaciones por la aplicación de la fórmula de cálculo de asignaciones por concepto de Modelo de Equidad Territorial y los resultados a nivel de cada uno de los gobiernos autónomos descentralizados, a consecuencia de la liquidación del Presupuesto General del Estado del segundo cuatrimestre

QUE resultado de la reunión de fecha 01 de diciembre de 2020 el Gobierno Nacional se comprometió a generar mesas técnicas conformadas por un representante del Ministerio de Economía y Finanzas; Consejo Nacional de Competencias; entidades asociativas de los gobiernos autónomos descentralizados y, otros representantes de las entidades competentes en la materia, con la finalidad de analizar posibles cambios normativos al esquema de distribución de recursos a los gobiernos autónomos descentralizados que propenda a una mayor equidad territorial.

Y en uso de sus atribuciones legales.

ACUERDA:

Derogar el Acuerdo Ministerial No. 0072 de 25 de septiembre de 2020.

DISPOSICIÓN FINAL:

El presente Acuerdo Ministerial entrará en vigencia a partir de su suscripción, sin perjuicio de la publicación en el Registro Oficial



MINISTERIO DE ECONOMÍA Y FINANZAS


MINISTERIO DE ECONOMÍA Y FINANZAS



EL GOBIERNO DE TODOS

Dado en el Distrito Metropolitano de Quito, a 4 de diciembre de 2020.

Econ. Mauricio Pozo
MINISTRO DE ECONOMÍA Y FINANZAS



ACUERDO No. 0072

EL MINISTERIO DE ECONOMÍA Y FINANZAS

CONSIDERANDO:

- QUE** el artículo 154 número 1 de la Constitución de la República, faculta a las Ministras y Ministros de Estado, además de las atribuciones establecidas en la ley a: *"Ejercer la rectoría de las políticas públicas del área a su cargo y expedir los acuerdos y resoluciones administrativas que requiera su gestión"*;
- QUE** el artículo 258 de la Carta Fundamental respecto de la provincia de Galápagos dispone que esta tendrá un gobierno de régimen especial y que su administración estará a cargo de un Consejo de Gobierno presidido por el representante de la Presidencia de la República e integrado por las alcaldesas y alcaldes de los municipios de la provincia de Galápagos, representantes de las juntas parroquiales y representantes de los organismos que determine la ley;
- QUE** el artículo 270 de la Constitución de la República del Ecuador en relación a los recursos financieros de los Gobiernos Autónomos Descentralizados - GAD, establece que: *"Los gobiernos autónomos descentralizados generarán sus propios recursos financieros y participarán de las rentas del Estado, de conformidad con los principios de subsidiariedad, solidaridad y equidad"*;
- QUE** el artículo 271 de la Constitución de la República del Ecuador dispone que los GAD participarán de al menos el quince por ciento de los ingresos permanentes y de un monto no inferior al cinco por ciento de los no permanentes correspondientes al Estado Central con excepción de los de endeudamiento público;
- QUE** el artículo 272 de la Carta Fundamental prevé que la distribución de los recursos entre los GAD será regulada por la ley conforme a criterios de: tamaño y densidad de la población, necesidades básicas insatisfechas, logros en el mejoramiento de los niveles de vida, esfuerzo fiscal y administrativo, y cumplimiento de las metas del Plan Nacional de Desarrollo y del plan de desarrollo del gobierno autónomo descentralizado;
- QUE** el artículo 188 del Código Orgánico de Organización Territorial, Autonomía y Descentralización -COOTAD determina la participación de los GAD de las rentas del Estado conforme a los principios de subsidiariedad, solidaridad y equidad territorial;
- QUE** el artículo 191 del Código antes invocado establece el objetivo de las transferencias realizadas por el Estado y dispone: *"El objetivo de las transferencias es garantizar una provisión equitativa de bienes y servicios públicos, relacionados con las competencias exclusivas de cada nivel de gobierno autónomo descentralizado, a todos los ciudadanos y ciudadanas del país, independientemente del lugar de su residencia, para lograr equidad territorial"*;
- QUE** el artículo 192 del COOTAD prevé que los GAD, participarán del veintiuno por ciento (21%) de ingresos permanentes y del diez por ciento (10%) de los no permanentes del Presupuesto General del Estado;
- QUE** el artículo 193 de la norma ibídem, establece el modelo aplicable para la asignación y distribución de recursos a los GAD y textualmente determina que:

“Para la asignación y distribución de recursos a cada gobierno autónomo descentralizado se deberá aplicar un modelo de equidad territorial en la provisión de bienes y servicios públicos, que reparte el monto global de las transferencias en dos tramos, de la siguiente manera: a) La distribución de las transferencias a los gobiernos autónomos descentralizados tomará el 2010 como año base y repartirá el monto que por ley les haya correspondido a los gobiernos autónomos en ese año. b) El monto excedente del total del veintiuno por ciento (21%) de ingresos permanentes y diez por ciento (10%) de ingresos no permanentes restados los valores correspondientes a las transferencias entregadas el año 2010, se distribuirá entre los gobiernos autónomos a través de la aplicación de los criterios constitucionales conforme a la fórmula y la ponderación de cada criterio señalada en este Código. Los gobiernos autónomos descentralizados parroquiales rurales que se crearon luego del año 2010, recibirán una asignación que se determinará en función al promedio de las asignaciones que reciben por el literal a) las parroquias rurales circunvecinas. Este monto se lo financiará descontándolo del monto establecido en el literal a) de este artículo que corresponda al gobierno autónomo descentralizado que aprobó su creación”;

QUE el artículo 196 del COOTAD, incorpora el criterio de insularidad de la provincia de Galápagos que, por su condición geográfica, las asignaciones presupuestarias que reciban los GAD y el Consejo de Gobierno de la provincia de Galápagos, se pagarán con un incremento que se calculará multiplicando el índice de precios anual al consumidor con respecto a los precios del Ecuador continental, que se deducirá del monto global entregado, de conformidad con el COOTAD;

QUE el artículo 313 del COOTAD dispone que las entidades asociativas nacionales de los GAD provinciales y municipales serán financiadas por el aporte de sus miembros en el cinco por mil de las transferencias que reciban de los ingresos permanentes y no permanentes del Presupuesto General del Estado y que para el caso de la entidad asociativa de los gobiernos autónomos descentralizados parroquiales rurales el aporte será del tres por ciento (3%) de las transferencias señaladas, cuyos recursos se distribuirán en el uno por ciento (1%) para la asociación nacional y el dos por ciento (2%) para las asociaciones provinciales. Estos aportes serán transferidos y acreditados automáticamente por el Banco Central a las cuentas de cada entidad. Las entidades rendirán cuentas semestralmente ante sus socios del uso de los recursos que reciban;

QUE La Disposición Transitoria Décima del COOTAD, determina que: *“Para la aplicación del criterio poblacional en los gobiernos autónomos descentralizados provinciales, cantonales y parroquiales se dará mayor ponderación a la población rural, como medida de acción afirmativa que promueva la igualdad real a favor de los titulares de derechos que se encuentran en situación de desigualdad. Lo rural equivaldrá al ciento veinte por ciento (120%) de la población urbana. Para la aplicación del criterio poblacional en los cantones fronterizos se dará mayor ponderación a la población como medida de acción afirmativa que promueva la igualdad real a favor de los titulares de derechos que se encuentran en situación de desigualdad. Lo fronterizo equivaldrá al ciento cincuenta por ciento (150%)”;*

QUE el número 6 del artículo 74 del Código Orgánico de Planificación y Finanzas Públicas -COPLAFIP, dispone que una de las atribuciones del ente rector del SINFIPI es: *“Aumentar y rebajar los ingresos y gastos que modifiquen los niveles fijados en el Presupuesto General del Estado hasta por un total del 15% respecto de las cifras aprobadas por la Asamblea Nacional”;*

- QUE** Los numerales 6 y 10 del artículo 74 del Código Orgánico de Planificación y Finanzas Públicas -COPLAFIP, dispone que entre las atribuciones del ente rector del SINFIP están: *"Dictar las normas, manuales, instructivos, directrices, clasificadores, catálogos, glosarios y otros instrumentos de cumplimiento obligatorio por parte de las entidades del sector público para el diseño, implantación y funcionamiento del SINFIP y sus componentes;" "Aumentar y rebajar los ingresos y gastos que modifiquen los niveles fijados en el Presupuesto General del Estado hasta por un total del 15% respecto de las cifras aprobadas por la Asamblea Nacional";*
- QUE** el primer inciso del artículo 80 del COPLAFIP norma la garantía de recursos de las entidades públicas y dispone: *"Para la transferencia de las preasignaciones constitucionales y con la finalidad de salvaguardar los intereses de las entidades públicas que generan recursos por autogestión, que reciben donaciones, así como otros ingresos provenientes de financiamiento; no se consideran parte de los ingresos permanentes y no permanentes del Estado Central, pero sí del Presupuesto General del Estado, los siguientes: Ingresos provenientes del financiamiento; donaciones y cooperación no reembolsable; autogestión y otras preasignaciones de ingreso; el IVA pagado por las entidades que conforman el Estado Central en la compra de bienes y servicios; y, los impuestos recaudados mediante cualquier mecanismo de pago que no constituyen ingresos efectivos";*
- QUE** Ley Orgánica para el Ordenamiento de las Finanzas Públicas, con fecha 24 de julio de 2020 modificó el artículo 118 del Código antes invocado, en cuanto a la modificación del Presupuesto dispone: *"El ente rector de las finanzas públicas podrá realizar modificaciones presupuestarias para rebajar el Presupuesto General del Estado, con excepción de los ingresos de la Seguridad Social, así como aumentar los ingresos y gastos que modifiquen los niveles fijados en el Presupuesto General del Estado hasta por un total del 5% respecto de las cifras aprobadas por la Asamblea Nacional, no computarán a este límite los incrementos presupuestarios realizados para la aplicación de operaciones de manejo de pasivos y declaración de estado de excepción decretados por el Presidente de la República. Con respecto a los Gobiernos Autónomos Descentralizados, el aumento o disminución sólo se podrá realizar en caso de aumento o disminución de los ingresos permanentes o no permanentes que les corresponde por Ley y hasta ese límite. La liquidación se hará cuatrimestralmente para los ajustes respectivos. Estas modificaciones serán puestas en conocimiento de la Asamblea Nacional en el plazo de 60 días de terminado cada semestre.";*
- QUE** el artículo innumerado al artículo 73 de la Ley Orgánica de Régimen Tributario Interno que fuere reformado por la Ley de Fomento Ambiental y Optimización de los Ingresos del Estado establece que los valores a devolverse por concepto del impuesto al valor agregado -IVA pagado por los GAD, universidades y escuelas técnicas públicas, no serán parte de los ingresos permanentes del Estado Central;
- QUE** con Resolución No.002-CNC-2017 publicada en Registro Oficial Suplemento No. 21 de 23 de junio de 2017, el Consejo Nacional de Competencias aprobó la metodología para la aplicación del criterio de cumplimiento de metas del Plan Nacional de Desarrollo y de los planes de desarrollo de cada gobierno autónomo descentralizado;
- QUE** el Servicio de Rentas Internas – SRI con Oficio Nro.SRI-SRI-2017-0073-OF de 28 de abril de 2017, remitió el respectivo informe donde se establecen los parámetros a considerar para determinar el componente de esfuerzo fiscal referido en el literal e) del artículo 195 del COOTAD;

- QUE** con Resolución No.003-CNC-2017 publicada en Registro Oficial Suplemento No.21 de 23 de junio de 2017, el Consejo Nacional de Competencias aprobó para los años 2018, 2019, 2020 y 2021 los ponderadores de los criterios constitucionales para la distribución de los recursos establecidos en el literal b) del artículo 193 del COOTAD;
- QUE** mediante Acuerdo Ministerial No. 0115 de fecha 27 de septiembre de 2018, el MEF expidió el cálculo de las transferencias a favor de los Gobiernos Autónomos Descentralizados por concepto del Modelo de Equidad Territorial con base en la recaudación efectiva de ingresos permanentes y no permanentes del segundo cuatrimestre del año 2018, en aplicación de la Ley Orgánica para el Equilibrio de las Finanzas Públicas;
- QUE** mediante resolución 003-CNC-2019 de fecha 11 de febrero de 2019, el Consejo Nacional de Competencias en su artículo 1 deja sin efecto la resolución 003-CNC-2017 de fecha 15 de mayo de 2017, en la que se consideraba la ponderación del criterio de Esfuerzo Fiscal y sus parámetros. En su artículo 2 señala: *"Art. 2.- Mantener vigente los ponderadores de los criterios constitucionales para la distribución de los recursos a los gobiernos autónomos descentralizados y de régimen especial provenientes del veinte y uno por ciento (21 %) de ingresos permanentes y diez por ciento (10%) de los no permanentes del Presupuesto General del Estado aplicados en el año 2017, determinado mediante Resolución Nro. 0003-CNC-2013 de fecha 28 de marzo de 2013, publicada en el Registro Oficial 930 de 10 de abril de 2013;*
- QUE** En la Disposición General Primera de la Resolución 003-CNC-2019, señala: *"El ente rector de las finanzas públicas deberá aplicar la presente metodología a partir de la liquidación de la asignación anual 2019, con corte al tercer cuatrimestre de dicho año de las asignaciones a favor de los GAD, que debe efectuar conforme lo establecido en el artículo 118 del Código Orgánico de Planificación y Finanzas Públicas; y los resultados se imputarán a las asignaciones que se determinen para cada uno de los GAD en el ejercicio fiscal 2020."*;
- QUE** mediante el Acuerdo Ministerial No. 104-B de 2 de agosto de 2018, el Ministro de Economía y Finanzas, delega en el artículo 1 literal a), al Viceministro de Finanzas, entre otras funciones: *"Emitir normas, manuales, instructivos, directrices, clasificadores, catálogos, glosarios y otros instrumentos de cumplimiento obligatorio por parte de las entidades del sector público para el diseño, implementación, y funcionamiento del Sistema Nacional de Finanzas Públicas y sus componentes."*;
- QUE** mediante Oficio Nro. SNGP-STLI-2019-0115-OF de fecha 12 de abril de 2019, el Secretario Técnico del Comité Nacional de Límites Internos remite a esta cartera de estado, las circunscripciones territoriales circunvecinas de las parroquias rurales de reciente creación: SANTA MARIA, EL PARAISO LA 14, NANKAIS, NUEVA TRONCAL, SANSAHUARI, en alcance al oficio Nro. SNGP-SPLI-2019-0106-OF, de fecha 10 de abril del 2019;
- QUE** mediante Oficio Nro. INEC-CGTPE-2019-0055-O de fecha 19 de abril de 2019, el Instituto Nacional de Estadísticas y Censos remite a esta cartera de estado, las modificaciones jurisdicciones en función a los nuevos límites territoriales;
- QUE** con Oficio No.INEC-SUGEN-2018-0052-O de 20 de febrero de 2018, el INEC proporcionó el listado de las "parroquias rurales circunvecinas", de las parroquias

- creadas posterior al año 2010, de acuerdo a la DPA enviada por el Comité Nacional de Límites Internos - CONALI, a octubre del 2017; mientras que el CONALI con Oficio Nro.SNGP-STLI-2018-0103-OF de 13 de marzo de 2018 informó que: *"La información remitida por el INEC respecto de las "parroquias rurales circunvecinas" a las circunscripciones parroquiales creadas a partir de 2010 es precisa a excepción del caso de la parroquia rural 10 de Agosto constitutiva del cantón Lago Agrio, por cuanto, de conformidad con la Ordenanza Sustitutiva de Creación de la Parroquia Rural "10 de Agosto", publicada en la Gaceta Municipal del 21 de julio de 2017, la parroquia rural 10 de Agosto está circundada por las parroquias rurales Jambelí, Santa Cecilia y General Farfán";*
- QUE** mediante Resolución No. 001-CNC-2020 de fecha 27 de enero de 2020, el Concejo Nacional de Competencias resuelve aprobar la metodología de esfuerzo fiscal para el cálculo del potencial de recaudación para los gobiernos autónomos descentralizados, excepto a los gobiernos parroquiales rurales para la distribución de los recursos del Modelo de Equidad Territorial, de conformidad con lo dispuesto en el literal e) del artículo 195 del COOTAD;
- QUE** la Disposición General Primera de la Resolución No. 001-CNC-2020, señala: *"El ente rector de las finanzas públicas deberá aplicar la presente metodología a partir de la liquidación de la asignación anual 2019, con corte al tercer cuatrimestre de dicho año de la asignaciones a favor de los GAD, que debe efectuar conforme lo establecido en el artículo 118 del Código Orgánico de Planificación y Finanza Públicas; y los resultados se imputaran a las asignaciones que se determinen para cada uno de los GAD en el ejercicio fiscal 2020.";*
- QUE** mediante Oficio Nro. BCE-BCE-2020-0212-OF de fecha 28 de febrero de 2020, el Banco Central del Ecuador, remite a esta Cartera de Estado la información relacionada con los resultados de las Cuentas Regionales 2018p, que contiene información de las 24 provincias y de los 221 cantones, desagregados en 14 actividades económicas para las Cuentas Cantonales y en 47 para las Cuentas Provinciales, información necesaria para el cálculo del criterio de esfuerzo fiscal;
- QUE** con Oficio Nro. STPE-STPE-2020-0135-OF de fecha 02 de marzo de 2020, la Secretaria Técnica de Planificación "Planifica Ecuador", remite a esta Cartera de Estado los resultados del criterio de Cumplimiento de Metas para la determinación de las asignaciones a favor de los GAD por concepto del Modelo de Equidad Territorial 2020.;
- QUE** Con Oficios Nro. INEC-INEC-2020-0072-O de fecha 10 de febrero de 2020 e INEC-INEC-2020-0196-O de fecha 09 de abril de 2020, el Instituto Nacional de Estadística y Censos - INEC remitió al Ministerio de Economía y Finanzas la información de población, necesidades básicas insatisfechas, extensión territorial, Índice de Precios al Consumidor de la provincia de Galápagos, listado de territorios fronterizos y proyección del número de viviendas por cantón; información necesaria para el cálculo del Modelo de Equidad Territorial y del criterio de esfuerzo fiscal;
- QUE** mediante Memorando No. MEF-SPF-2020-0094-m de fecha 29 de abril de 2020 se remite al Viceministro de Finanzas el informe Técnico No. MEF-DM-SPF-DNPF-2020-030 en el cual se pone a consideración la actualización de la programación del año 2020;

QUE mediante Informe Técnico No.MEF-SRF-2020-131 de fecha 23 de septiembre de 2020, enviado mediante Memorando No .MEF-DNGAD-007-M de fecha 23 de septiembre de 2020, elaborado por la Dirección Nacional de Gobiernos Autónomos Descentralizados de la Subsecretaría de Relaciones Fiscales del Ministerio de Economía y Finanzas, remite el cálculo de las transferencias a los Gobiernos Autónomos Descentralizados Provinciales, Municipales y Parroquiales Rurales por concepto del Modelo de Equidad Territorial, considerando la recaudación efectiva de los ingresos del segundo cuatrimestre del año 2020, en aplicación de lo dispuesto en el artículo 118 del Código Orgánico de Planificación y Finanzas Públicas; y,

En uso de la atribución dispuesta en el numeral 1 del artículo 154 de la Constitución de la República del Ecuador y numeral 6 del artículo 74 del Código Orgánico de Planificación y Finanzas Públicas:

ACUERDA:

EXPEDIR EL CÁLCULO DE LAS TRANSFERENCIAS A FAVOR DE LOS GOBIERNOS AUTÓNOMOS DESCENTRALIZADOS POR CONCEPTO DEL MODELO DE EQUIDAD TERRITORIAL CON BASE EN LA RECAUDACIÓN EFECTIVA DE INGRESOS PERMANENTES Y NO PERMANENTES DEL SEGUNDO CUATRIMESTRE DEL AÑO 2020

Art. 1.- La asignación de los recursos correspondientes al 21% de los ingresos permanentes y el 10% de los ingresos no permanentes del Presupuesto General del Estado a favor de los Gobiernos Autónomos Descentralizados, se la efectúa según lo establecido en la Sección Segunda del Capítulo IV del Código Orgánico de Organización Territorial, Autonomía y Descentralización -COOTAD y en aplicación de lo dispuesto en el artículo 118 del Código Orgánico de Planificación y Finanzas Públicas. La estimación anual calculada con base en la recaudación efectiva de los ingresos permanentes y no permanentes del segundo cuatrimestre del ejercicio fiscal 2020, se detallan en el siguiente cuadro:

ESTIMACIÓN DE INGRESOS PERMANENTES Y NO PERMANENTES DEL PRESUPUESTO GENERAL DEL ESTADO CON BASE EN LA RECAUDACIÓN DEL SEGUNDO CUATRIMESTRE DEL EJERCICIO FISCAL 2020
(Cifras en dólares)

Ingresos permanentes	10.791.045.814,00
Ingresos no permanentes	510.876.475,00
21% Ingresos permanentes	2.266.119.620,94
10% Ingresos no permanentes	51.087.647,50
Total	2.317.207.268,44

Fuente: Subsecretaría de Presupuesto- Ministerio de Economía y Finanzas
Elaboración: Ministerio de Economía y Finanzas

Art. 2.- La distribución de los USD 2.317.207.268,44 de ingresos permanentes y no permanentes del Presupuesto General del Estado para el año 2020 a los Gobiernos Autónomos Descentralizados, se la realiza de conformidad a los porcentajes establecidos en el artículo 192 del COOTAD, considerando el dato oficial del Índice de Precios al

Consumidor para el Ajuste de Asignaciones Presupuestarias del Gobierno Central al Consejo de Gobierno del Régimen Especial de Galápagos y a los Gobiernos Autónomos Descentralizados de la provincia de Galápagos - IPCGAD; conforme el siguiente detalle:

ESTIMACIÓN DE TRANSFERENCIAS TOTALES A LOS GOBIERNOS AUTÓNOMOS DESCENTRALIZADOS Y RÉGIMEN ESPECIAL DE GALÁPAGOS CON BASE EN LA RECAUDACIÓN DEL SEGUNDO CUATRIMESTRE DEL EJERCICIO FISCAL 2020 Y LIQUIDACIÓN DE LOS AÑOS 2018 - 2019
(Cifras en dólares)

Nivel de GAD	Asignación 2018 M.O.115	2018 Liquidación anual 2018	Diferencia	Asignación 2019 M.O.115	2019 Liquidación anual 2019	Diferencia	2020 Ajuste Cuatrimestre 1	ASIGNACION ESTIMADA 2020
Consejos Provinciales (27%)	828.535.959,44	841.271.441,69	12.735.482,25	828.535.959,44	831.817.320,82	3.281.361,37	625.645.962,48	641.662.806,10
Municipios (67%)	2.055.996.640,10	2.087.599.503,46	31.602.863,35	2.055.996.640,10	2.064.139.277,58	8.142.637,48	1.552.528.869,85	1.592.274.370,68
Juntas Parroquiales (6%)	184.119.102,10	186.949.209,26	2.830.107,17	184.119.102,10	184.848.293,51	729.191,42	139.032.436,11	142.591.734,69
TOTALES	3.068.651.701,65	3.115.820.154,41	47.168.452,76	3.068.651.701,65	3.080.804.891,91	12.153.190,26	2.317.207.268,44	2.376.523.911,47

Fuente y elaboración: Ministerio de Economía y Finanzas

Art. 3.- La distribución de los recursos a cada Gobierno Autónomo Descentralizado, se la efectúa en aplicación de lo establecido en los artículos del 193 al 197 del COOTAD, y de lo dispuesto por el Concejo Nacional de Competencias, tomando como base para su distribución las transferencias realizadas en el año 2010; así como las leyes correspondientes de conformidad a los siguientes cuadros:

ESTIMACIÓN DE TRANSFERENCIAS A LOS GOBIERNOS AUTÓNOMOS DESCENTRALIZADOS PROVINCIALES Y RÉGIMEN ESPECIAL DE GALÁPAGOS CON BASE EN LA RECAUDACIÓN EFECTIVA DEL SEGUNDO CUATRIMESTRE DEL EJERCICIO FISCAL 2020 Y LIQUIDACIÓN DE LOS EJERCICIOS FISCALES 2018 Y 2019
(Cifras en dólares)

GAD PROVINCIAL	TRAMO A (FfO)	TRAMO B	LIQUIDACION 2018 Y 2019	Transferencia Estimada 2020
AZUAY	22.699.913,19	2.907.325,06	-1.234.260,39	24.372.977,86
BOLÍVAR	10.135.847,62	925.089,11	195.120,70	11.256.057,43
CAÑAR	10.632.268,98	1.134.414,00	864.316,87	12.630.999,85
CARCHI	10.543.255,64	1.060.693,74	-44.981,20	11.558.968,18
COTOPAXI	17.605.349,68	2.004.521,91	-960.957,00	18.648.914,59
CHIMBORAZO	19.148.680,40	2.105.473,61	43.286,04	21.297.440,05
EL ORO	21.236.434,71	3.254.194,19	841.596,37	25.332.225,27
ESMERALDAS	23.878.424,60	2.745.400,15	1.460.649,65	28.084.474,39
GUAYAS	102.352.211,40	12.318.790,28	3.849.463,38	118.520.465,06
IMBABURA	15.474.855,49	2.113.190,85	-496.545,99	17.091.500,35
LOJA	20.636.327,59	2.935.043,49	3.177.975,28	26.749.346,37
LOS RÍOS	31.366.213,18	3.613.677,30	656.862,88	35.636.753,36
MANABÍ	52.727.286,58	6.318.986,16	222.226,49	59.268.499,23
MORONA SANTIAGO	12.811.440,60	1.311.441,02	510.187,24	14.633.068,86
NAPO	10.265.589,30	681.344,39	51.215,34	10.998.149,03
PASTAZA	15.795.784,99	796.681,62	376.620,33	16.969.086,95
PICHINCHA	58.591.111,94	8.704.827,71	6.160.333,78	73.456.273,43
TUNGURAHUA	18.302.681,43	2.003.154,20	-17.417,84	20.288.417,78

ZAMORA CHINCHIPE	8.503.751,06	862.950,14	624.295,13	9.990.996,33
GALÁPAGOS	17.903.409,10	393.330,85	-699.171,05	17.597.568,91
SUCUMBIOS	16.773.937,83	1.742.630,12	457.322,05	18.973.890,00
ORELLANA	18.515.545,87	863.604,82	-652.570,22	18.726.580,47
SANTO DOMINGO	13.666.673,11	1.870.601,26	-9.218,45	15.528.055,93
SANTA ELENA	11.967.162,32	1.444.439,87	640.494,22	14.052.096,41
	561.534.156,61	64.111.805,86	16.016.843,65	641.662.806,10

Fuente y elaboración: Ministerio de Economía y Finanzas

**ESTIMACIÓN DE TRANSFERENCIAS A LOS GOBIERNOS AUTÓNOMOS
DESCENTRALIZADOS MUNICIPALES CON BASE EN LA RECAUDACIÓN EFECTIVA DEL
SEGUNDO CUATRIMESTRE DEL EJERCICIO FISCAL 2020 Y LIQUIDACIÓN DE LOS AÑOS
2018 - 2019
(Cifras en dólares)**

Municipios	TRAMO A (Lito)	TRAMO B	LIQUIDACION 2018 y 2019	Transferencia estimada 2020
AZUAY	64.259.865,87	3.896.646,70	-47.019,49	68.109.493,09
CAMILO PONCE ENRÍQUEZ	2.208.156,14	149.051,73	-115.771,18	2.241.436,69
CHORDELEG	1.647.025,51	84.690,71	-81.520,99	1.650.195,22
CUENCA	37.900.763,43	2.453.756,54	-251.884,24	40.102.635,73
EL PAN	908.370,87	28.332,54	37.429,57	974.132,98
GIRON	1.776.937,03	77.298,20	-37.844,68	1.816.390,55
GUACHAPALA	864.737,34	30.132,39	16.339,51	911.209,25
GUALACEO	4.390.462,48	259.167,93	181.092,44	4.830.722,85
NABON	2.171.316,82	125.698,93	88.726,04	2.385.741,79
OÑA	877.459,18	36.535,94	29.417,53	943.412,65
PAUTE	2.877.216,77	161.917,07	26.550,00	3.065.683,84
PUCARA	1.540.389,47	89.307,83	30.061,63	1.659.758,93
SAN FERNANDO	877.330,96	32.134,58	-9.097,11	900.368,44
SANTA ISABEL	2.062.505,49	137.523,87	-155.411,70	2.044.617,66
SEVILLA DE ORO	1.007.668,58	47.818,63	74.061,83	1.129.549,04
SIGSIG	3.149.525,81	183.279,79	120.831,86	3.453.637,46
BOLÍVAR	22.456.538,34	1.241.493,52	1.050.888,32	24.748.920,18
CALUMA	1.933.482,69	85.990,78	42.166,28	2.061.639,75
CHILLANES	2.892.619,61	129.792,12	185.103,25	3.207.514,98
CHIMBO	2.300.559,10	104.895,30	-5.323,94	2.400.130,46
ECHÉANDIA	1.851.010,18	84.947,35	18.801,70	1.954.759,23
GUARANDA	8.802.438,57	610.318,04	713.343,79	10.126.100,41
LAS NAVES	1.373.632,85	54.831,38	10.653,92	1.439.118,15
SAN MIGUEL	3.302.795,34	170.718,55	86.143,32	3.559.657,20
CAÑAR	23.329.920,50	1.420.837,33	736.897,91	25.487.655,74
AZOGUES	6.000.929,27	396.211,75	-7.374,51	6.389.766,51

BIBLIAN	2.575.141,48	128.110,57	-94.878,04	2.608.374,01
CAÑAR	6.112.792,88	378.446,18	430.438,22	6.921.677,28
DELEG	1.299.746,52	48.564,25	-3.623,71	1.344.687,06
EL TAMBO	1.412.192,93	72.953,66	4.006,52	1.489.153,10
LA TRONCAL	4.859.039,13	347.906,52	355.628,39	5.562.574,05
SUSCAL	1.070.078,28	48.644,40	52.701,04	1.171.423,72
CARCHI	21.298.759,06	1.356.152,20	398.618,30	23.053.529,56
BOLÍVAR	2.406.567,43	143.519,99	-42.506,44	2.507.580,98
ESPEJO	2.533.837,07	119.350,57	23.902,56	2.677.090,20
MIRA	2.293.926,53	114.382,55	95.271,88	2.503.580,96
MONTUFAR	3.814.685,35	247.163,19	-483.394,05	3.578.454,50
SAN PEDRO DE HUACA	1.648.086,36	74.996,40	31.069,85	1.754.152,60
TULCAN	8.601.656,32	656.739,50	774.274,51	10.032.670,33
CHIMBORAZO	44.791.637,99	2.785.240,01	2.037.359,41	49.614.237,40
ALAUSI	5.565.161,54	305.773,08	254.879,63	6.125.814,26
CHAMBO	1.863.495,93	79.692,97	-56.101,59	1.887.087,30
CHUNCHI	1.999.697,29	82.304,54	-38.055,34	2.043.946,50
COLTA	5.569.403,85	334.935,22	365.979,06	6.270.318,13
CUMANDA	1.654.041,40	95.600,03	10.665,54	1.760.306,97
GUAMOTE	4.668.306,08	422.100,31	439.009,09	5.529.415,47
GUANO	4.344.801,96	300.257,70	143.750,37	4.788.810,03
PALLATANGA	1.864.053,67	88.151,31	-5.975,06	1.946.229,91
PENIPE	1.422.656,72	50.923,65	8.224,61	1.481.804,98
RIOBAMBA	15.840.019,55	1.025.501,20	914.983,10	17.780.503,85
COTOPAXI	38.595.856,70	2.705.967,22	2.382.767,58	43.684.591,50
LA MANA	3.722.377,10	282.249,72	239.949,07	4.244.575,89
LATACUNGA	13.383.498,82	1.002.863,90	1.315.534,42	15.701.897,15
PANGUA	2.819.312,03	178.822,08	-1.704,99	2.996.429,11
PUJILI	7.262.358,81	517.030,99	486.749,45	8.266.139,24
SALCEDO	5.419.566,86	375.236,49	339.054,33	6.133.857,68
SAQUISILI	2.873.644,00	170.537,41	14.575,49	3.058.756,90
SIGCHOS	3.115.099,08	179.226,62	-11.390,18	3.282.935,52
EL ORO	58.159.774,50	4.299.667,98	2.920.089,00	65.379.531,49
ARENILLAS	2.478.808,32	255.811,87	-55.257,69	2.679.362,50
ATAHUALPA	1.199.411,68	59.535,04	44.804,32	1.303.751,03
BALSAS	1.121.749,05	77.531,02	79.161,63	1.278.441,69
CHILLA	964.802,51	26.188,99	23.663,38	1.014.654,88

EL GUABO	5.116.639,74	327.222,05	451.012,15	5.894.873,94
HUAQUILLAS	4.978.000,37	394.608,84	508.670,73	5.881.279,94
LAS LAJAS	1.140.147,35	52.587,85	37.164,72	1.229.899,93
MACHALA	20.905.447,36	1.550.811,74	1.572.615,80	24.028.874,91
MARCABELI	1.344.595,18	54.817,70	-46.052,32	1.353.360,56
PASAJE	5.656.305,59	547.247,81	423.057,79	6.626.611,18
PIÑAS	2.730.906,98	211.551,98	-250.654,50	2.691.804,46
PORTOVELO	1.573.335,47	72.642,91	-22.754,63	1.623.223,75
SANTA ROSA	6.197.575,90	531.445,08	71.659,44	6.800.680,41
ZARUMA	2.752.048,99	137.665,11	82.998,19	2.972.712,30
ESMERALDAS	45.024.157,85	3.681.495,49	4.719.886,84	53.425.540,17
ATACAMES	3.931.933,04	308.660,62	-320.902,39	3.919.691,27
ELOY ALFARO	4.627.868,12	512.470,40	318.919,39	5.459.257,91
ESMERALDAS	14.083.359,77	897.198,22	2.458.338,40	17.438.896,40
MUISNE	3.443.068,54	242.499,66	337.728,69	4.023.296,89
QUININDE	11.848.410,93	961.357,61	1.516.162,53	14.325.931,06
RIOVERDE	3.333.809,32	222.760,08	137.184,64	3.693.754,04
SAN LORENZO	3.755.708,13	536.548,89	272.455,57	4.564.712,59
GALÁPAGOS	8.812.849,85	318.661,51	-640.672,23	8.490.839,13
ISABELA	1.607.059,34	47.225,39	-144.620,94	1.509.663,78
SAN CRISTÓBAL	2.986.561,72	94.224,38	-135.310,66	2.945.475,43
SANTA CRUZ	4.219.228,79	177.211,74	-360.740,63	4.035.699,91
GUAYAS	340.892.943,94	18.884.348,10	14.961.528,08	374.738.820,11
ALFREDO BAQUERIZO MORENO	2.619.629,01	181.088,66	194.894,66	2.995.612,33
BALAO	2.153.475,01	152.390,35	-161.121,45	2.144.743,91
BALZAR	5.610.708,52	390.558,27	366.944,04	6.368.210,83
COLIMES	2.937.269,90	182.394,78	58.788,89	3.178.453,56
CORONEL MARCELINO MARIDUEÑA	2.075.026,85	81.065,83	-220.157,85	1.935.934,83
DAULE	9.385.523,43	855.122,93	-1.366.497,90	8.874.148,47
DURAN	16.433.613,44	1.258.292,26	557.529,28	18.249.434,98
EL TRIUNFO	3.963.835,20	363.994,58	369.631,24	4.697.461,02
EMPALME	7.537.868,08	514.504,45	625.295,63	8.677.668,17
GENERAL ANTONIO ELIZALDE	1.609.605,63	58.147,13	-71.322,92	1.596.429,83
GUAYAQUIL	223.555.430,76	10.369.889,65	14.316.976,48	248.242.296,89
ISIDRO AYORA	1.517.029,67	102.012,93	13.796,41	1.632.839,01
LOMAS DE SARGENTILLO	1.942.953,57	139.640,34	134.030,68	2.216.624,59
MILAGRO	13.145.899,82	872.319,94	538.682,26	14.556.902,03

NARANJAL	5.901.611,92	490.690,63	199.275,71	6.591.578,27
NARANJITO	4.085.497,13	210.077,84	-29.873,63	4.265.701,34
NOBOL (VICENTE PIEDRAHITA)	2.194.879,04	141.416,26	58.718,53	2.395.013,82
PALESTINA	2.030.693,51	108.623,87	72.007,78	2.211.325,16
PEDRO CARBO	4.656.839,65	350.837,33	409.439,80	5.417.116,78
PLAYAS (GENERAL VILLAMIL)	3.452.838,73	248.688,11	-104.865,24	3.596.661,60
SAMBORONDON	5.859.702,57	417.298,91	-2.101.559,96	4.175.441,52
SANTA LUCIA	4.303.311,01	302.675,04	183.895,42	4.789.881,46
SIMON BOLIVAR	2.708.898,55	207.803,07	73.674,71	2.990.376,32
URBINA JADO	5.937.377,35	435.340,24	362.993,63	6.735.711,22
YAGUACHI	5.273.425,58	449.474,70	480.351,86	6.203.252,14
IMBABURA	35.208.463,00	2.668.504,76	-132.798,04	37.744.169,72
ANTONIO ANTE	4.174.527,86	236.363,19	-493.088,61	3.917.802,44
COTACACHI	4.734.530,34	303.848,45	-255.470,92	4.782.907,87
IBARRA	13.269.892,89	1.257.834,63	940.994,15	15.468.721,67
OTAVALO	9.067.805,27	600.473,75	-5.963,36	9.662.315,66
PIMAMPIRO	1.922.613,94	116.595,94	-224.840,97	1.814.368,92
SAN MIGUEL DE URCUQUI	2.039.092,70	153.388,80	-94.428,33	2.098.053,17
LOJA	55.493.152,86	3.656.193,68	1.828.398,94	60.977.745,47
CALVAS	3.955.120,32	239.701,11	-74.753,89	4.120.067,55
CATAMAYO	3.658.999,16	176.861,10	-119.663,69	3.716.196,57
CELICA	2.637.231,14	143.673,23	59.898,40	2.840.802,77
CHAHUARPAMBA	2.033.869,59	73.988,90	76.051,09	2.183.909,59
ESPÍNDOLA	2.900.807,11	158.339,71	78.624,86	3.137.771,67
GONZANAMA	2.815.740,84	120.855,51	36.766,86	2.973.363,22
LOJA	15.035.783,42	1.537.688,83	983.097,70	17.556.569,95
MACARA	2.709.538,35	152.692,90	-13.294,02	2.848.937,23
OLMEDO	1.686.677,80	41.510,16	57.223,80	1.785.411,76
PALTAS	3.726.094,10	228.799,69	159.142,22	4.114.036,02
PINDAL	1.750.346,74	108.641,73	71.045,73	1.930.034,20
PUYANGO	2.768.048,54	150.597,44	77.454,48	2.996.100,45
QUILANGA	1.605.130,40	52.967,93	40.230,48	1.698.328,81
SARAGURO	4.037.057,15	226.829,14	174.020,24	4.437.906,53
SOZORANGA	2.017.037,18	85.325,74	86.570,39	2.188.933,31
ZAPOTILLO	2.155.671,01	157.720,56	135.984,29	2.449.375,86
LOS RÍOS	71.156.667,65	5.033.189,27	5.226.343,34	81.416.200,25
BABA	4.493.531,88	325.526,96	352.128,17	5.171.187,01

BABAHOYO	12.257.467,28	862.806,33	1.055.412,19	14.175.685,80
BUENA FE	5.398.391,71	419.244,87	655.648,59	6.473.285,18
MOCACHE	4.387.827,02	296.780,32	177.558,89	4.862.166,23
MONTALVO	2.446.955,90	144.521,95	189.164,29	2.780.642,15
PALENQUE	2.935.733,52	172.924,97	116.889,23	3.225.547,72
PUEBLOVIEJO	3.682.017,68	258.235,10	159.762,88	4.100.015,66
QUEVEDO	13.145.552,48	944.630,87	1.167.749,85	15.257.933,21
QUINSALOMA	1.850.356,23	146.497,25	110.075,63	2.106.929,11
URDANETA	3.233.921,56	212.012,94	171.690,24	3.617.624,74
VALENCIA	4.407.733,61	330.422,59	-294.188,09	4.443.968,11
VENTANAS	6.272.363,61	416.244,26	635.045,08	7.323.652,96
VINCES	6.644.815,14	503.340,85	729.406,39	7.877.562,38
MANABÍ	123.249.328,00	8.660.971,64	4.561.303,84	136.471.603,47
24 DE MAYO	3.621.723,56	222.253,32	204.272,69	4.048.249,57
BOLIVAR(CALCETA)	4.100.316,46	284.339,87	303.867,29	4.688.523,62
CHONE	11.302.128,62	795.393,67	692.716,88	12.790.239,17
EL CARMEN	7.151.904,26	777.429,06	460.719,90	8.390.053,22
FLAVIO ALFARO	3.543.050,94	192.768,52	71.202,30	3.807.021,75
JAMA	2.900.803,52	181.197,94	-102.552,86	2.979.448,61
JARAMIJO	1.886.056,82	140.723,21	-240.305,57	1.786.474,46
JIPIJAPA	6.208.054,12	417.329,50	88.686,87	6.714.070,48
JUNIN	2.452.713,12	127.546,53	134.981,77	2.715.241,42
MANTA	17.274.503,75	988.095,65	629.907,45	18.892.506,84
MONTECRISTI	5.346.178,00	635.467,76	505.269,41	6.486.915,18
OLMEDO(MANABI)	1.541.037,71	86.098,28	65.592,92	1.692.728,91
PAJAN	4.460.330,68	264.623,23	-389,68	4.724.564,22
PEDERNALES	6.017.044,21	438.716,32	389.829,02	6.845.589,55
PICHINCHA	4.131.663,16	226.219,02	202.043,17	4.559.925,34
PORTOVIEJO	18.483.524,81	1.388.755,89	611.361,79	20.483.642,48
PUERTO LOPEZ	2.296.765,54	158.144,44	-75.670,03	2.379.239,95
ROCAFUERTE	3.486.093,55	228.256,78	-104.371,79	3.609.978,55
SAN VICENTE	2.490.759,10	151.366,23	-6.610,33	2.635.514,99
SANTA ANA	5.205.359,89	319.584,60	139.276,32	5.664.220,82
SUCRE	5.466.902,62	376.844,92	347.001,74	6.190.749,27
TOSAGUA	3.882.413,57	259.816,90	244.474,57	4.386.705,05
MORONA SANTIAGO	19.480.462,69	1.636.702,05	839.681,19	21.956.845,94
GUALAQUIZA	2.084.862,38	162.721,47	-28.057,10	2.219.526,75

HUAMBOYA	1.249.278,34	96.529,24	120.339,46	1.466.147,04
LIMON-INDANZA	1.543.660,90	106.473,73	65.832,13	1.715.966,76
LOGROÑO	1.151.356,41	80.863,32	92.871,09	1.325.090,82
MORONA	4.052.843,73	427.092,55	234.358,88	4.714.295,15
PABLO VI	739.074,03	27.635,08	17.107,15	783.816,26
PALORA	1.288.116,77	51.705,27	-98.127,28	1.241.694,76
SAN JUAN BOSCO	919.926,02	51.209,19	-5.554,18	965.581,03
SANTIAGO	1.351.228,72	101.650,45	-17.878,34	1.435.000,83
SUCUA	1.753.015,98	124.422,48	-42.202,04	1.835.236,42
TAISHA	2.124.921,51	295.839,02	442.581,86	2.863.342,39
TIWINTZA	1.222.177,91	110.560,26	58.409,56	1.391.147,74
NAPO	14.503.647,98	820.953,11	472.557,67	15.797.158,76
ARCHIDONA	3.102.516,53	230.567,35	108.308,76	3.441.392,65
CARLOS JULIO AROSEMENA TOLA	1.483.777,08	41.492,31	17.185,96	1.542.455,36
EL CHACO	1.373.020,98	61.739,25	58.682,66	1.493.442,89
QUIJOS	1.651.556,35	47.024,31	-116.815,88	1.581.764,78
TENA	6.892.777,04	440.129,89	405.196,15	7.738.103,08
ORELLANA	22.437.485,80	949.543,03	-1.196.602,70	22.190.426,13
AGUARICO	1.999.470,06	47.923,37	-155.407,13	1.891.986,30
LA JOYA DE LOS SACHAS	6.546.531,52	326.322,37	-457.889,37	6.414.964,52
LORETO	4.310.824,49	142.217,93	-291.111,82	4.161.930,61
ORELLANA	9.580.659,73	433.079,36	-292.194,38	9.721.544,71
PASTAZA	15.114.485,25	909.766,12	364.818,06	16.389.069,43
ARAJUNO	4.068.955,06	106.666,70	94.238,76	4.269.860,52
MERA	1.970.263,20	88.982,45	-5.120,29	2.054.125,36
PASTAZA	7.483.922,49	676.517,73	255.302,30	8.415.742,53
SANTA CLARA	1.591.344,50	37.599,24	20.397,29	1.649.341,02
PICHINCHA	293.128.117,78	12.548.146,51	-3.905.382,47	301.770.881,82
CAYAMBE	8.330.920,89	536.487,92	427.831,05	9.295.239,86
MEJIA	6.619.246,28	514.403,86	16.837,14	7.150.487,28
PEDRO MONCAYO	3.605.660,70	228.581,31	118.193,81	3.952.435,82
PEDRO VICENTE MALDONADO	2.046.937,94	102.279,71	-90.303,80	2.058.913,85
PUERTO QUITO	2.979.008,83	210.590,33	10.126,98	3.199.726,14
QUITO	258.903.228,24	10.390.966,22	-3.199.942,25	266.094.252,21
RUMIÑAHUI	8.615.446,61	406.626,69	-977.105,23	8.044.968,07
SAN MIGUEL DE LOS BANCOS	2.027.668,29	158.210,47	-211.020,18	1.974.858,58
SANTA ELENA	25.165.485,13	1.900.697,99	190.815,65	27.256.998,76

LA LIBERTAD	7.910.962,72	447.542,95	385.926,78	8.744.432,45
SALINAS	5.415.133,98	395.743,01	-696.327,25	5.114.549,75
SANTA ELENA	11.839.388,42	1.057.412,02	501.216,11	13.398.016,56
STO DOMINGO	31.554.551,52	2.570.011,03	1.562.945,81	35.687.508,36
LA CONCORDIA	3.840.782,93	310.681,19	-88.393,44	4.063.070,69
SANTO DOMINGO	27.713.768,58	2.259.329,84	1.651.339,25	31.624.437,67
SUCUMBÍOS	30.166.409,36	2.184.323,97	839.695,82	33.190.429,16
CASCALES	2.069.325,16	160.447,70	5.786,54	2.235.559,41
CUYABENO	3.257.500,63	82.586,51	-468.837,47	2.871.249,68
GONZALO PIZARRO	2.118.908,61	104.513,02	-49.536,83	2.173.884,81
LAGO AGRIO	12.650.266,97	1.094.943,13	1.017.867,98	14.763.078,07
PUTUMAYO	1.983.601,92	165.727,64	73.975,72	2.223.305,28
SHUSHUFINDI	6.602.702,85	528.000,50	228.622,06	7.359.325,40
SUCUMBIOS	1.484.103,21	48.105,48	31.817,81	1.564.026,51
TUNGURAHUA	46.748.307,11	2.675.092,48	353.475,46	49.776.875,06
AMBATO	27.172.722,01	1.523.325,09	307.125,91	29.003.173,01
BAÑOS DE AGUA SANTA	2.063.193,25	119.293,92	-158.401,24	2.024.085,93
CEVALLOS	1.263.173,72	55.643,91	-48.266,10	1.270.551,53
MOCHA	1.197.981,69	50.185,77	-41.924,27	1.206.243,19
PATATE	1.672.371,15	99.073,68	-25.114,75	1.746.330,08
QUERO	2.484.623,85	137.029,37	-4.141,34	2.617.511,89
SAN PEDRO DE PELILEO	5.182.722,96	357.498,98	271.445,57	5.811.667,52
SANTIAGO DE PILLARO	4.113.427,22	240.981,48	121.360,46	4.475.769,15
TISALEO	1.598.091,26	92.060,31	-68.608,79	1.621.542,77
ZAMORA CHINCHIPE	13.652.253,70	1.043.141,73	219.904,56	14.915.300,00
CENTINELA DEL CONDOR	1.004.257,62	75.862,43	-27.803,55	1.052.316,50
CHINCHIPE	1.485.344,64	101.538,43	56.087,59	1.642.970,66
EL PANGUI	1.498.290,59	98.892,73	-21.708,55	1.575.474,77
NANGARITZA	923.459,32	77.072,55	-55.873,14	944.658,73
PALANDA	1.426.450,79	103.525,30	51.791,03	1.581.767,12
PAQUISHA	955.133,32	63.111,11	11.822,45	1.030.066,88
YACUAMBI	1.213.059,04	81.843,66	91.969,06	1.386.871,77
YANZATZA	2.001.479,86	204.798,32	12.789,05	2.219.067,22
ZAMORA	3.144.778,53	236.497,18	100.830,63	3.482.106,34

Fuente y elaboración: Ministerio de Economía y Finanzas

**ESTIMACIÓN DE TRANSFERENCIAS A LOS GOBIERNOS AUTÓNOMOS
DESCENTRALIZADOS PARROQUIALES RURALES CON BASE EN LA RECAUDACIÓN
EFECTIVA DEL SEGUNDO CUATRIMESTRE DEL EJERCICIO FISCAL 2020 Y
LIQUIDACIÓN DE LOS AÑOS 2018 - 2019**
(Cifras en dólares)

PROVINCIA	PARROQUIA RURAL	2018	2019	2020	TOTAL
SANTA ISABEL	ABDÓN CALDERÓN (LA UNIÓN)	137.845,53	28.028,24	4.080,90	169.954,67
SEVILLA DE ORO	AMALUZA	137.845,53	10.095,62	1.213,62	149.154,77
GIRON	ASUNCION	137.845,53	17.564,10	2.451,16	157.860,79
CUENCA	BAÑOS	137.845,53	100.939,09	36.880,95	275.665,57
PAUTE	BULAN (JOSE VICTOR IZQUIERDO)	129.877,09	15.674,97	598,33	146.150,39
CUENCA	CHAUCHA	137.845,53	17.663,85	4.890,36	160.399,73
CUENCA	CHECA (JIDCAY)	137.845,53	19.402,31	5.032,52	162.280,36
PAUTE	CHICAN (GUILLERMO ORTEGA)	137.845,53	24.328,52	5.825,72	167.999,76
CUENCA	CHIQUINTAD	137.845,53	31.211,97	10.956,90	180.014,40
SAN FERNANDO	CHUMBLIN	137.845,53	5.089,40	2.151,92	145.086,86
NABON	COCHAPATA	137.845,53	20.976,34	-2.880,90	155.940,97
SIGSIG	CUCHIL (CUTCHIL)	137.845,53	12.729,31	-453,34	150.121,51
CUENCA	CUMBE	137.845,53	37.966,39	13.568,77	189.380,69
GUALACEO	DANIEL CORDOVA TORAL (EL ORIENTE)	137.845,53	13.174,18	1.441,54	152.461,25
PAUTE	DUG DUG	137.845,53	14.237,50	3.209,01	155.292,05
PAUTE	EL CABO	137.845,53	20.388,04	780,99	159.014,55
SANTA ISABEL	EL CARMEN DE PIJILI	137.845,53	15.459,02	4.325,41	157.629,96
NABON	EL PROGRESO (CAB.EN ZHOTA)	137.845,53	14.643,73	-1.295,19	151.194,08
PAUTE	GUARAINAG	137.845,53	7.477,48	150,44	145.473,45
SIGSIG	GUEL	137.845,53	10.142,20	-291,28	147.696,45
GUALACEO	JADAN	137.845,53	28.211,17	8.990,59	175.047,29
SIGSIG	JIMA (GIMA)	137.845,53	24.663,91	162,56	162.672,00
CHORDELEG	LA UNION	137.845,53	13.169,23	1.148,97	152.163,73
NABON	LAS NIEVES (CHAYA)	137.845,53	10.492,16	-983,29	147.354,40
CUENCA	LLACAO	124.744,09	31.404,95	3.154,13	159.303,18
SIGSIG	LUDO	137.845,53	24.780,06	-590,04	162.035,54
GUALACEO	LUIS CORDERO VEGA	137.845,53	17.397,37	3.121,32	158.364,22
CHORDELEG	LUIS GALARZA ORELLANA (CAB.EN DELEGSOL)	137.845,53	12.531,58	2.405,49	152.782,60
GUALACEO	MARIANO MORENO	137.845,53	18.956,28	2.404,60	159.206,41
CUENCA	MOLLETURO	137.845,53	60.321,16	19.240,01	217.406,69
CUENCA	NULTI	130.394,88	27.916,94	9.649,19	167.961,01
CUENCA	OCTAVIO CORDERO PALACIOS (SANTA ROSA)	122.065,93	16.368,02	4.969,59	143.403,53
CUENCA	PACCHA	137.845,53	39.726,36	13.557,93	191.129,82
SEVILLA DE ORO	PALMAS	137.845,53	15.992,57	1.005,10	154.843,19
CHORDELEG	PRINCIPAL	137.845,53	10.178,94	1.602,74	149.627,21

CUENCA	QUINGEO	137.845,53	50.120,69	17.898,62	205.864,84
GUALACEO	REMIGIO CRESPO TORAL (GULAG)	137.845,53	10.091,22	1.036,37	148.973,12
CUENCA	RICAURTE	137.845,53	97.172,89	41.487,28	276.505,70
SIGSIG	SAN BARTOLOME	137.845,53	25.881,24	-1.458,34	162.268,43
PAUTE	SAN CRISTOBAL (CARLOS ORDOÑEZ LAZO)	137.845,53	16.798,34	1.288,88	155.932,75
GIRON	SAN GERARDO	137.845,53	7.521,82	641,92	146.009,27
CUENCA	SAN JOAQUIN	136.934,42	49.224,13	18.992,67	205.151,22
SIGSIG	SAN JOSE DE RARANGA	137.845,53	15.659,96	1.440,28	154.945,77
GUALACEO	SAN JUAN	137.845,53	36.002,08	5.102,87	178.950,47
CHORDELEG	SAN MARTIN DE PUZHIO	131.297,64	8.316,28	1.025,87	140.639,79
PUCARA	SAN RAFAEL DE SHARUG	137.845,53	13.369,58	-1.348,59	149.866,51
SANTA ISABEL	SAN SALVADOR DE CAÑARIBAMBA	137.845,53	14.165,24	5.947,16	157.957,93
EL PAN	SAN VICENTE	137.845,53	11.934,63	4.888,55	154.668,71
CUENCA	SANTA ANA	137.845,53	36.487,23	14.973,78	189.306,54
CUENCA	SAYAUSI	137.845,53	49.914,76	28.010,22	215.770,51
CUENCA	SIDCAY	137.845,53	26.032,38	9.296,88	173.174,80
GUALACEO	SIMON BOLIVAR (CAB. EN GAÑANZOL)	71.608,09	8.120,44	852,76	80.581,29
CUENCA	SININCAY	137.845,53	107.360,46	41.683,66	286.889,65
OÑA	SUSUDEL	133.256,77	9.226,70	-105,01	142.378,47
CUENCA	TARQUI	137.845,53	72.508,20	42.599,86	252.953,60
PAUTE	TOMBAMBA	137.845,53	11.244,61	-15,65	149.074,49
CUENCA	TURI	137.845,53	54.425,40	21.670,12	213.941,05
CUENCA	VALLE	126.054,82	139.425,88	54.729,70	320.210,41
CUENCA	VICTORIA DEL PORTETE (IRQUIS)	137.845,53	39.184,53	11.724,04	188.754,11
SANTA ISABEL	ZHAGLLI (SHAGLLI)	137.845,53	18.376,95	2.742,93	158.965,40
GUALACEO	ZHIDMAD	137.845,53	17.949,52	2.215,03	158.010,08
CHIMBO	ASUNCION (ASANCOTO)	137.845,53	18.219,60	90,47	156.155,60
SAN MIGUEL	BALSAPAMBA	137.845,53	18.209,52	5.577,08	161.632,13
SAN MIGUEL	BILOVAN	137.845,53	22.367,63	-1.322,67	158.890,50
GUARANDA	FACUNDO VELA	137.845,53	18.461,27	-853,25	155.453,56
GUARANDA	JULIO E. MORENO (CATANAHUAN GRANDE)	137.845,53	23.620,58	-1.589,92	159.876,19
CHIMBO	MAGDALENA (CHAPACOTO)	137.845,53	17.780,57	347,71	155.973,81
SAN MIGUEL	REGULO DE MORA	130.423,53	8.998,87	-3.133,22	136.289,17
GUARANDA	SALINAS	137.845,53	46.916,62	-2.094,87	182.667,28
CHILLANES	SAN JOSE DEL TAMBO (TAMBOPAMBA)	137.845,53	35.227,81	4.708,51	177.781,85
GUARANDA	SAN LORENZO	137.845,53	16.056,91	-960,57	152.941,87
GUARANDA	SAN LUIS DE PAMBIL	137.845,53	49.244,96	-1.226,57	185.863,91
SAN MIGUEL	SAN PABLO (SAN PABLO DE ATENAS)	137.845,53	33.650,18	-1.470,60	170.025,11
CHIMBO	SAN SEBASTIAN	130.027,73	7.243,15	289,14	137.560,01
GUARANDA	SAN SIMON (YACOTO)	137.845,53	32.582,40	3.603,12	174.031,06
SAN MIGUEL	SAN VICENTE	137.845,53	8.005,89	9,59	145.861,01
GUARANDA	SANTAFE (SANTA FE)	137.845,53	14.540,86	883,65	153.270,04

SAN MIGUEL	SANTIAGO	137.845,53	11.526,68	-288,72	149.083,49
GUARANDA	SIMIATUG	137.845,53	80.484,45	-11.365,09	206.964,88
CHIMBO	TELIBELA	137.845,53	27.385,05	2.374,39	167.604,98
CAÑAR	CHONTAMARCA	137.845,53	28.957,87	2.695,20	169.498,60
CAÑAR	CHOROCTE	137.845,53	19.542,47	-133,31	157.254,69
AZOGUES	COJITAMBO	137.845,53	24.715,63	6.929,23	169.490,39
CAÑAR	DUCUR	137.845,53	28.832,75	13.163,92	179.842,20
CAÑAR	GENERAL MORALES (SOCARTE)	137.845,53	27.272,30	9.317,59	174.435,42
CAÑAR	GUALLETURO	137.845,53	29.402,91	6.188,76	173.437,20
AZOGUES	GUAPAN	137.845,53	61.881,28	21.227,37	220.954,18
CAÑAR	HONORATO VASQUEZ (TAMBO VIEJO)	137.845,53	43.199,01	9.355,18	190.399,72
CAÑAR	INGAPIRCA	137.845,53	59.067,98	12.214,00	209.127,52
AZOGUES	JAVIER LOYOLA (CHUQUIPATA)	137.845,53	41.570,42	16.783,76	196.199,70
BIBLIAN	JERUSALEN	137.845,53	12.135,78	2.761,04	152.742,35
CAÑAR	JUNCAL	137.845,53	17.275,98	3.514,58	158.636,09
AZOGUES	LUIS CORDERO	137.845,53	24.975,73	8.063,78	170.885,04
LA TRONCAL	MANUEL J. CALLE	130.572,58	28.007,37	15.395,03	173.974,98
BIBLIAN	NAZON (CAB. EN PAMPA DE DOMINGUEZ)	137.845,53	18.197,76	1.463,89	157.507,18
LA TRONCAL	PANCHO NEGRO	137.845,53	62.154,58	37.228,79	237.228,90
AZOGUES	PINDILIG	137.845,53	17.393,12	5.832,32	161.070,97
AZOGUES	RIVERA	137.845,53	18.442,12	15.603,62	171.891,27
CAÑAR	SAN ANTONIO	137.845,53	15.581,76	2.969,10	156.396,39
BIBLIAN	SAN FRANCISCO DE SAGEO	137.845,53	10.504,10	-1.291,97	147.057,66
AZOGUES	SAN MIGUEL	137.845,53	26.015,39	7.911,52	171.772,45
DELEG	SOLANO	137.845,53	11.020,33	2.171,81	151.037,67
AZOGUES	TADAY	137.845,53	12.701,42	5.425,01	155.971,96
BIBLIAN	TURUPAMBA	135.266,48	7.801,77	-1.127,15	141.941,10
CAÑAR	VENTURA	137.845,53	10.423,17	1.836,51	150.105,21
CAÑAR	ZHUD	137.845,53	15.381,18	490,41	153.717,12
MONTUFAR	CHITAN DE NAVARRETE	137.845,53	7.372,39	915,79	146.133,71
MIRA	CONCEPCION	137.845,53	30.176,92	-3.143,46	164.879,00
MONTUFAR	CRISTOBAL COLON	137.845,53	27.008,32	3.431,18	168.285,03
TULCAN	EL CARMELO (EL PUN)	129.602,33	30.818,30	8.036,58	168.457,21
TULCAN	EL CHICAL	137.845,53	34.301,86	15.869,33	188.016,73
ESPEJO	EL GOALTAL	137.845,53	9.549,46	3.267,29	150.662,29
MONTUFAR	FERNANDEZ SALVADOR	137.845,53	14.114,67	1.455,83	153.416,03
BOLIVAR	GARCIA MORENO	137.845,53	15.592,88	181,76	153.620,17
MIRA	JIJON Y CAAMAÑO (CAB. EN RIO BLANCO)	137.845,53	20.833,24	-784,58	157.894,19
MIRA	JUAN MONTALVO (SAN IGNACIO DE QUIL)	137.845,53	13.569,76	-729,29	150.685,99
TULCAN	JULIO ANDRADE (OREJUELA)	135.457,82	86.865,91	20.828,87	243.152,61
ESPEJO	LA LIBERTAD (ALIZO)	137.845,53	31.567,16	3.327,33	172.740,02
MONTUFAR	LA PAZ	137.845,53	33.962,22	3.352,51	175.160,26
BOLIVAR	LOS ANDES	137.845,53	23.343,14	-407,59	160.781,08
TULCAN	MALDONADO	137.845,53	17.712,56	4.986,09	160.544,19

SAN PEDRO DE HUACA	MARISCAL SUCRE	137.845,53	14.644,50	3.067,56	155.557,60
BOLIVAR	MONTE OLIVO	137.845,53	18.299,80	-144,23	156.001,11
MONTUFAR	PIARTAL	131.798,53	12.053,48	1.316,39	145.168,40
TULCAN	PIOTER	137.845,53	8.636,23	1.863,08	148.344,84
ESPEJO	SAN ISIDRO	137.845,53	23.053,02	3.292,73	164.191,28
BOLIVAR	SAN RAFAEL	137.845,53	17.307,92	-129,76	155.023,69
BOLIVAR	SAN VICENTE DE PUSIR	137.845,53	20.466,01	4.359,01	162.670,55
TULCAN	SANTA MARTHA DE CUBA	137.845,53	22.576,21	5.972,71	166.394,45
TULCAN	TOBAR DONOSO (LA BOCANA DE CAMUMBI)	137.845,53	10.701,67	2.706,82	151.254,03
TULCAN	TUFIÑO	137.845,53	23.208,95	5.734,50	166.788,97
TULCAN	URBINA (TAYA)	137.845,53	22.860,53	5.617,92	166.323,97
ALAUSSI	ACHUPALLAS	137.845,53	70.836,73	723,63	209.405,89
PENIPE	BILBAO (CAB. EN QUILLUYACU)	123.500,93	2.313,14	301,66	126.115,73
RIOBAMBA	CACHA (CAB. EN MACHANGARA)	137.845,53	27.156,05	5.229,98	170.231,56
RIOBAMBA	CALPI	137.845,53	44.136,41	3.548,60	185.530,54
COLTA	CAÑI	134.548,48	8.614,97	-1.815,42	141.348,03
CHUNCHI	CAPZOL	126.952,58	7.108,95	-702,33	133.359,21
GUAMOTE	CEBADAS	137.845,53	74.787,63	-15.909,56	196.723,60
COLTA	COLUMBE	137.845,53	101.200,09	-27.371,33	211.674,28
CHUNCHI	COMPUD	135.299,77	7.176,87	-536,68	141.939,97
RIOBAMBA	CUBIJIES	137.845,53	17.781,69	1.687,09	157.314,31
PENIPE	EL ALTAR	137.845,53	8.994,60	278,44	147.118,57
RIOBAMBA	FLORES	137.845,53	34.897,29	1.000,40	173.743,22
CHUNCHI	GONZOL	137.845,53	9.554,45	-1.022,97	146.377,01
GUANO	GUANANDO	109.638,22	3.576,39	-253,80	112.960,81
ALAUSSI	GUASUNTOS	137.845,53	18.257,18	-3.461,26	152.641,45
ALAUSSI	HUIGRA	137.845,53	18.220,03	-3.607,86	152.457,70
GUANO	ILAPO	137.845,53	13.504,98	-1.241,03	150.109,48
COLTA	JUAN DE VELASCO (PANGOR)	137.845,53	27.622,94	-7.057,22	158.411,25
PENIPE	LA CANDELARIA	137.845,53	4.125,88	167,84	142.139,25
GUANO	LA PROVIDENCIA	137.845,53	5.150,58	-524,68	142.471,43
RIOBAMBA	LICAN	71.608,09	35.145,32	243,69	106.997,10
RIOBAMBA	LICTO	137.845,53	59.028,26	1.621,63	198.495,42
CHUNCHI	LLAGOS	137.845,53	12.303,89	-1.509,24	148.640,18
PENIPE	MATUS	97.807,64	6.811,60	226,15	104.845,39
ALAUSSI	MULTITUD	137.845,53	16.531,12	95,46	154.472,10
GUAMOTE	PALMIRA	137.845,53	109.689,19	-18.868,06	228.666,66
ALAUSSI	PISTISHI (NARIZ DEL DIABLO)	112.961,53	3.141,09	-435,60	115.667,02
PENIPE	PUELA	137.845,53	5.251,18	190,00	143.286,71
ALAUSSI	PUMALLACTA	137.845,53	7.550,70	-1.327,15	144.069,09
RIOBAMBA	PUNGALA	137.845,53	48.711,35	1.013,05	187.569,93
RIOBAMBA	PUNIN	137.845,53	50.047,20	2.522,92	190.415,65
RIOBAMBA	QUIMIAG	137.845,53	42.578,05	1.733,97	182.157,54
GUANO	SAN ANDRES	137.845,53	86.740,73	-15.229,37	209.356,88

PENIPE	SAN ANTONIO DE BAYUSHIG	121.413,88	6.895,49	131,33	128.440,69
GUANO	SAN GERARDO DE PACAICAGUAN	137.845,53	17.268,91	-2.575,27	152.539,18
GUANO	SAN ISIDRO DE PATULU	137.845,53	35.931,73	-4.980,24	168.797,02
GUANO	SAN JOSE DEL CHAZO	137.845,53	8.800,07	-758,22	145.887,38
RIOBAMBA	SAN JUAN	137.845,53	52.754,25	2.343,41	192.943,19
RIOBAMBA	SAN LUIS	137.845,53	66.204,72	1.003,90	205.054,15
GUANO	SANTA FE DE GALAN	137.845,53	13.955,92	-1.520,27	150.281,17
COLTA	SANTIAGO DE QUITO (CAB. EN SAN ANTONIO DE QUITO)	137.845,53	41.880,59	-11.022,68	168.703,44
ALAUSI	SEVILLA	137.845,53	6.724,41	-364,11	144.205,83
ALAUSI	SIBAMBE	137.845,53	29.719,01	-3.990,52	163.574,03
ALAUSI	TIXAN	137.845,53	64.624,34	-7.294,11	195.175,76
GUANO	VALPARAISO	137.845,53	4.139,56	-137,09	141.848,00
LATACUNGA	11 DE NOVIEMBRE (ILINCHISI)	137.845,53	15.404,95	-467,31	152.783,17
LATACUNGA	ALAUQUES (ALAUQUEZ)	137.845,53	46.489,52	430,51	184.765,56
PUJILI	ANGAMARCA	137.845,53	44.139,51	-6.051,44	175.933,60
SALCEDO	ANTONIO JOSE HOLGUIN (SANTA LUCIA)	137.845,53	18.615,64	3.043,95	159.505,12
LATACUNGA	BELISARIO QUEVEDO (GUANAILIN)	137.845,53	41.060,77	357,54	179.263,85
SAQUISILI	CANCHAGUA	137.845,53	22.529,75	-353,61	160.021,67
SAQUISILI	CHANTILIN	137.845,53	9.113,92	586,90	147.546,35
SIGCHOS	CHUGCHILLAN	137.845,53	51.907,94	-11.952,60	177.800,88
SAQUISILI	COCHAPAMBA	137.845,53	39.439,99	-3.850,64	173.434,87
SALCEDO	CUSUBAMBA	137.845,53	52.935,86	2.737,01	193.518,40
LATACUNGA	GUATTACAMA (GUAYTACAMA)	137.845,53	58.231,81	445,87	196.523,22
PUJILI	GUANGAJE	137.845,53	62.858,35	-9.105,40	191.598,48
LA MANA	GUASAGANDA (CAB. EN GUASAGANDA CENTRO)	137.845,53	36.054,92	2.378,09	176.278,54
SIGCHOS	ISINLIVI	137.845,53	25.444,74	-5.239,24	158.051,03
LATACUNGA	JOSEGUANGO BAJO	137.845,53	17.116,61	27,78	154.989,91
PUJILI	LA VICTORIA	137.845,53	21.182,09	-4.664,18	154.363,44
SIGCHOS	LAS PAMPAS	137.845,53	15.466,83	-1.693,00	151.619,36
PANGUA	MORASPUNGO	137.845,53	89.893,49	-25.504,73	202.234,29
SALCEDO	MULALILLO	137.845,53	43.898,75	-1.713,50	180.030,78
LATACUNGA	MULALO	137.845,53	60.430,93	-880,97	197.395,49
SALCEDO	MULLIQUINDIL (SANTA ANA)	137.845,53	47.610,77	1.625,09	187.081,39
SIGCHOS	PALO QUEMADO	137.845,53	9.007,57	-1.702,38	145.150,72
SALCEDO	PANSALEO	137.845,53	19.523,09	-5,23	157.363,39
PUJILI	PILALO	137.845,53	18.343,49	-3.167,20	153.021,82
PANGUA	PINLLOPATA	124.170,38	8.164,89	-991,69	131.343,58
LATACUNGA	POALO	137.845,53	41.543,27	373,47	179.762,28
LA MANA	PUCAYACU	137.845,53	19.503,72	1.035,90	158.385,15
PANGUA	RAMON CAMPAÑA	137.845,53	18.031,71	1.540,48	157.417,71
LATACUNGA	SAN JUAN DE PASTOCALLE	137.845,53	82.975,21	-5.306,48	215.514,26
LATACUNGA	TANICUCHI	137.845,53	84.756,01	-8.551,36	214.050,18
PUJILI	TINGO	137.845,53	28.647,13	-5.862,07	160.630,58

LATACUNGA	TOACASO	137.845,53	78.828,84	-971,04	215.703,32
PUJILI	ZUMBAHUA	137.845,53	104.225,84	-17.025,68	225.045,70
ZARUMA	ABAÑIN	137.845,53	12.911,17	2.480,74	153.237,45
ZARUMA	ARCAPAMBA	116.128,42	6.235,28	-854,39	121.509,32
ATAHUALPA	AYAPAMBA	132.102,98	13.179,34	5.222,32	150.504,64
EL GUABO	BARBONES (SUCRE)	135.485,09	40.814,52	1.170,28	177.469,89
BALSAS	BELLAMARIA	102.467,88	13.694,58	-598,17	115.564,29
SANTA ROSA	BELLAMARIA	137.845,53	23.215,93	10.958,78	172.020,24
SANTA ROSA	BELLAVISTA	137.845,53	35.080,40	13.581,08	186.507,02
PASAJE	BUENAVISTA	137.845,53	59.523,51	3.376,92	200.745,96
PASAJE	CAÑAQUEMADA	137.845,53	18.998,54	1.059,78	157.903,86
PIÑAS	CAPIRO (CAB. EN LA CAPILLA DE CAPIRO)	137.845,53	21.344,52	3.285,24	162.475,29
ARENILLAS	CARCABON	137.845,53	10.577,57	1.759,55	150.182,64
PASAJE	CASACAY	137.845,53	25.078,71	6.644,31	169.568,55
ARENILLAS	CHACRAS	137.845,53	13.627,05	492,45	151.965,02
ATAHUALPA	CORDONCILLO	100.806,38	8.861,30	1.847,26	111.514,94
PORTOVELO	CURTINCAPA	137.845,53	4.493,79	234,30	142.573,61
MARCABELI	EL INGENIO	106.562,73	3.941,01	2.392,98	112.896,73
LAS LAJAS	EL PARAISO	120.439,93	7.821,85	1.754,34	130.016,11
MACHALA	EL RETIRO	137.845,53	41.313,62	5.017,15	184.176,29
ZARUMA	GUANAZAN	137.845,53	21.780,99	7.232,12	166.858,65
ZARUMA	GUIZHAGUIÑA	137.845,53	13.262,98	732,52	151.841,03
ZARUMA	HUERTAS	137.845,53	12.237,88	-87,26	149.996,16
SANTA ROSA	JAMBELI	137.845,53	18.599,32	5.212,49	161.657,34
SANTA ROSA	LA AVANZADA	121.465,77	21.065,87	6.495,34	149.026,98
PIÑAS	LA BOCANA	137.845,53	14.849,62	2.355,57	155.050,71
ARENILLAS	LA CUCA	137.845,53	24.779,24	6.765,69	169.390,46
EL GUABO	LA IBERIA	137.845,53	25.476,20	70,73	163.392,46
LAS LAJAS	LA LIBERTAD	137.845,53	8.313,21	3.022,42	149.181,16
PASAJE	LA PEAÑA	137.845,53	34.474,86	1.712,45	174.032,84
ZARUMA	MALVAS	119.056,17	5.358,18	34,87	124.449,22
ATAHUALPA	MILAGRO	137.845,53	4.889,44	848,60	143.583,56
PORTOVELO	MORALES	137.845,53	5.675,24	372,32	143.893,09
PIÑAS	MOROMORO (CAB. EN EL VADO)	137.845,53	15.823,96	2.637,54	156.307,03
ZARUMA	MULUNCAY GRANDE	137.845,53	5.520,30	691,82	144.057,65
ARENILLAS	PALMALES	137.845,53	40.284,42	710,99	178.840,94
PIÑAS	PIEDRAS	137.845,53	6.634,88	825,55	145.305,96
PASAJE	PROGRESO	137.845,53	44.873,25	4.434,98	187.153,76
EL GUABO	RIO BONITO	71.608,09	41.936,85	913,49	114.458,42
PORTOVELO	SALATI	137.845,53	9.273,98	436,24	147.555,76
ZARUMA	SALVIAS	137.845,53	6.332,55	117,02	144.295,10
SANTA ROSA	SAN ANTONIO	137.845,53	14.117,29	4.112,65	156.075,47
LAS LAJAS	SAN ISIDRO	137.845,53	6.228,17	1.368,75	145.442,45
ATAHUALPA	SAN JOSE	100.438,98	3.591,57	697,40	104.727,96
ATAHUALPA	SAN JUAN DE CERRO AZUL	89.288,68	3.629,77	517,13	93.435,58

PIÑAS	SAN ROQUE (AMBROSIO MALDONADO)	124.568,73	11.521,49	1.894,74	137.984,96
PIÑAS	SARACAY	137.845,53	25.895,97	3.036,99	166.778,49
ZARUMA	SINSAO	137.845,53	9.842,16	1.605,15	149.292,84
EL GUABO	TENDALES (CAB. EN PUERTO TENDALES)	137.845,53	36.938,97	599,15	175.383,65
SANTA ROSA	TORATA	137.845,53	19.286,61	5.918,62	163.050,77
PASAJE	UZHCURRUMI	134.779,48	11.869,89	2.471,54	149.120,91
SANTA ROSA	VICTORIA	137.845,53	36.139,05	11.861,66	185.846,24
SAN LORENZO	5 DE JUNIO (CAB. EN UIMBI)	117.460,73	7.188,38	-639,91	124.009,20
SAN LORENZO	ALTO TAMBO (CAB. EN GUADUAL)	137.845,53	31.213,77	1.357,75	170.417,05
ELOY ALFARO	ANCHAYACU	137.845,53	24.172,90	7.820,04	169.838,47
SAN LORENZO	ANCON (PICHANGAL) (CAB. EN PALMA REAL)	137.845,53	25.602,58	61,85	163.509,97
ELOY ALFARO	ATAHUALPA (CAB. EN CAMARONES)	137.845,53	19.475,48	-4.671,28	152.649,73
MUISNE	BOLIVAR	137.845,53	10.469,89	-1.528,21	146.787,20
ELOY ALFARO	BORBON	137.845,53	80.080,82	-29.990,97	187.935,38
SAN LORENZO	CALDERON	137.845,53	10.458,47	-7.472,97	140.831,03
ESMERALDAS	CAMARONES (CAB. EN SAN VICENTE)	137.845,53	22.262,70	984,45	161.092,68
SAN LORENZO	CARONDELET	130.263,48	21.329,77	3.518,15	155.111,40
ESMERALDAS	CHINCA	137.845,53	36.901,83	656,92	175.404,28
RIO VERDE	CHONTADURO	137.845,53	26.398,08	-11.093,26	153.150,35
RIO VERDE	CHUMUNDE	137.845,53	28.030,05	-11.831,58	154.044,00
QUININDE	CHURA (CHANCAMA) (CAB. EN EL YERBERO)	137.845,53	30.188,93	-11.166,81	156.867,65
ELOY ALFARO	COLON ELOY DEL MARIA	137.845,53	18.362,38	-5.074,57	151.133,34
SAN LORENZO	CONCEPCION	137.845,53	33.100,79	-3.848,91	167.097,41
ESMERALDAS	CRNEL. CARLOS CONCHA TORRES (CAB. EN HUELE)	137.845,53	17.738,02	3.164,33	158.747,88
QUININDE	CUBE	137.845,53	61.878,67	-9.805,28	189.918,92
MUISNE	DAULE	137.845,53	17.089,29	-8.010,45	146.924,37
MUISNE	GALERA	137.845,53	13.432,83	-6.666,77	144.611,59
ELOY ALFARO	LA TOLA	137.845,53	32.553,97	-9.637,43	160.762,07
QUININDE	LA UNION	137.845,53	245.897,81	-101.532,48	282.210,86
ATACAMES	LA UNION	137.845,53	25.627,53	-3.473,57	159.999,49
RIO VERDE	LAGARTO	137.845,53	36.013,67	-19.450,15	154.409,05
ELOY ALFARO	LUIS VARGAS TORRES (CAB. EN PLAYA DE ORO)	137.845,53	5.220,05	-1.707,98	141.357,60
ESMERALDAS	MAJUA	137.845,53	17.285,78	-454,25	154.677,05
ELOY ALFARO	MALDONADO	137.845,53	21.271,20	-10.021,28	149.095,45
QUININDE	MALIMPIA	137.845,53	145.432,21	-59.098,29	224.179,46
SAN LORENZO	MATAJE (CAB. EN SANTANDER)	137.845,53	18.467,14	-2.489,24	153.823,43
RIO VERDE	MONTALVO (CAB. EN HORQUETA)	137.845,53	33.526,54	-12.981,55	158.390,52
ELOY ALFARO	PAMPANAL DE BOLIVAR	124.601,17	13.881,86	-4.388,00	134.095,04
MUISNE	QUINGUE (OLMEDO PERDOMO FRANCO)	137.845,53	5.362,83	-1.812,14	141.396,22
RIO VERDE	ROCAFUERTE	137.845,53	45.315,63	-18.715,05	164.446,11
MUISNE	SALIMA	137.845,53	9.794,06	-4.394,05	143.245,54

MUISNE	SAN FRANCISCO	137.845,53	23.265,35	-12.651,01	148.459,87
ELOY ALFARO	SAN FRANCISCO DE ONZOLE	137.845,53	17.566,44	-4.925,00	150.486,97
MUISNE	SAN GREGORIO	137.845,53	44.517,30	-4.736,65	177.626,18
SAN LORENZO	SAN JAVIER DE CACHAVI (CAB. EN SAN JAVIER)	125.948,58	11.731,28	-1.924,23	135.755,63
ELOY ALFARO	SAN JOSE DE CAYAPAS	137.845,53	19.879,57	-5.920,61	151.804,49
MUISNE	SAN JOSE DE CHAMANGA (CAB. EN CHAMANGA)	137.845,53	33.057,09	-15.005,38	155.897,24
ESMERALDAS	SAN MATEO	137.845,53	36.471,46	7.273,71	181.590,70
ELOY ALFARO	SANTA LUCIA DE LAS PEÑAS	137.845,53	22.942,56	-736,05	160.052,04
SAN LORENZO	SANTA RITA	137.845,53	24.974,99	-3.893,85	158.926,67
ELOY ALFARO	SANTO DOMINGO DE ONZOLE	137.845,53	27.158,96	-8.779,12	156.225,37
ELOY ALFARO	SELVA ALEGRE	123.695,17	13.277,10	-627,38	136.344,90
ATACAMES	SUA (CAB. EN LA BOCANA)	137.845,53	31.251,76	-2.397,22	166.700,07
ESMERALDAS	TABIAZO	137.845,53	21.828,99	86,43	159.760,95
ESMERALDAS	TACHINA	137.845,53	25.743,48	7.491,07	171.080,08
SAN LORENZO	TAMBILLO	137.845,53	27.837,56	-1.785,46	163.897,64
ELOY ALFARO	TELEMBI	137.845,53	66.716,31	747,47	205.309,31
ELOY ALFARO	TIMBIRE	137.845,53	11.177,58	-3.907,09	145.116,02
ATACAMES	TONCHIGÜE	137.845,53	70.015,42	6.711,84	214.572,79
ATACAMES	TONSUPA	137.845,53	74.494,20	-13.953,65	198.386,08
SAN LORENZO	TULULBI (CAB. EN RICAURTE)	137.845,53	36.769,82	-4.001,17	170.614,19
SAN LORENZO	URBINA	137.845,53	12.192,09	3.497,83	153.535,45
QUININDE	VICHE	137.845,53	41.228,39	-15.058,98	164.014,94
ESMERALDAS	VUELTA LARGA	137.845,53	20.877,83	8.309,49	167.032,85
SANTA CRUZ	BELLAVISTA	264.112,04	35.138,45	14.510,39	313.760,88
SAN CRISTOBAL	EL PROGRESO	264.112,04	13.611,90	11.260,38	288.984,32
SAN CRISTOBAL	ISLA SANTA MARIA (FLOREANA) (CAB. EN PTO. VELASCO IBARRA)	137.201,10	3.597,91	1.271,32	142.070,32
SANTA CRUZ	SANTA ROSA (INCLUYE LA ISLA BALTRA)	264.112,04	14.200,54	8.630,96	286.943,54
ISABELA	TOMAS DE BERLANGA (SANTO TOMAS)	264.112,04	5.157,89	1.214,16	270.484,08
MILAGRO	CHOBO	137.845,53	21.051,17	-169,44	158.727,26
SIMON BOLIVAR	CRNEL LORENZO DE GARAI COA (PEDREGAL)	137.845,53	83.208,68	-3.970,96	217.083,25
EL EMPALME	EL ROSARIO	137.845,53	66.885,50	-8.468,48	196.262,54
URBINA JADO (SALITRE)	GENERAL VERNAZA (DOS ESTEROS)	137.845,53	74.622,53	-16.186,65	196.281,41
YAGUACHI	GRAL. PEDRO J. MONTERO (BOLICHE)	137.845,53	63.875,73	-3.178,72	198.542,54
EL EMPALME	GUAYAS (PUEBLO NUEVO)	137.845,53	129.172,65	-18.052,19	248.966,00
NARANJAL	JESUS MARIA	137.845,53	47.165,60	3.668,82	188.679,95
DAULE	JUAN BAUTISTA AGUIRRE (LOS TINTOS)	137.845,53	71.808,79	8.785,17	218.439,49
GUAYAQUIL	JUAN GOMEZ RENDON (PROGRESO)	137.845,53	59.330,58	28.580,88	225.756,99
URBINA JADO (SALITRE)	JUNQUILLAL	137.845,53	86.263,56	-16.822,67	207.286,41
URBINA JADO (SALITRE)	LA VICTORIA (ÑAUZA)	137.845,53	47.951,35	-8.000,34	177.796,54
DAULE	LAUREL	137.845,53	78.525,07	2.640,62	219.011,23

DAULE	LIMONAL	137.845,53	72.726,06	17.377,84	227.949,43
DAULE	LOS LOJAS (ENRIQUE BAQUERIZO MORENO)	137.845,53	71.806,65	10.985,28	220.637,46
MILAGRO	MARISCAL SUCRE (HUAQUEB)	137.845,53	37.020,63	447,46	175.313,62
GUAYAQUIL	MORRO	137.845,53	32.844,77	12.267,27	182.957,58
GUAYAQUIL	POSORJA	137.845,53	134.184,71	42.084,38	314.114,63
GUAYAQUIL	PUNA	137.845,53	84.954,56	39.137,95	261.938,03
MILAGRO	ROBERTO ASTUDILLO (CAB. EN CRUCE DE VENEZIA)	137.845,53	67.562,57	-4.616,42	200.791,68
PEDRO CARBO	SABANILLA	137.845,53	55.438,22	-6.438,10	186.845,65
NARANJAL	SAN CARLOS	137.845,53	52.699,93	1.293,48	191.838,94
COLIMES	SAN JACINTO	71.608,09	45.486,76	-7.583,70	109.511,14
NARANJAL	SANTA ROSA DE FLANDES	137.845,53	40.470,37	6.065,09	184.380,99
SAMBORONDON	TARIFA	137.845,53	116.638,35	47.348,92	301.832,80
NARANJAL	TAURA	137.845,53	78.409,63	3.145,01	219.400,17
GUAYAQUIL	TENGUEL	137.845,53	70.656,14	23.110,00	231.611,67
PEDRO CARBO	VALLE DE LA VIRGEN	137.845,53	40.008,71	-6.785,24	171.069,00
YAGUACHI	VIRGEN DE FATIMA	137.845,53	93.692,79	-10.186,35	221.351,97
YAGUACHI	YAGUACHI VIEJO (CONE)	137.845,53	91.844,90	-9.705,17	219.985,26
COTACACHI	6 DE JULIO DE CUELLAJE (CAB. EN CUELLAJE)	137.845,53	14.721,91	2.745,51	155.312,95
IBARRA	AMBUQUI	137.845,53	54.386,89	32.688,67	224.921,09
IBARRA	ANGOCHAGUA	137.845,53	40.196,92	13.134,32	191.176,76
COTACACHI	APUELA	137.845,53	14.712,35	-1.438,77	151.119,11
SAN MIGUEL DE URQUQUI	CAHUASQUI	137.845,53	19.743,16	1.080,91	158.669,60
IBARRA	CAROLINA	137.845,53	31.723,23	15.650,31	185.219,07
PIMAMPIRO	CHUGA	137.845,53	12.240,81	1.281,99	151.368,33
OTAVALO	DR. MIGUEL BGAS CABEZAS (PEGUCHE)	137.845,53	34.559,50	1.922,86	174.327,89
OTAVALO	EUGENIO ESPEJO (CALPAQUI)	137.845,53	49.469,51	-1.853,87	185.461,16
COTACACHI	GARCIA MORENO (LLURIMAGUA)	137.845,53	72.872,92	-90,54	210.627,92
OTAVALO	GONZALEZ SUAREZ	137.845,53	42.434,43	-1.559,47	178.720,49
COTACACHI	IMANTAG	137.845,53	36.904,79	6.249,92	181.000,24
ANTONIO ANTE	IMBAYA (SAN LUIS DE COBUENDO)	120.453,04	8.771,04	1.876,69	131.100,76
IBARRA	LA ESPERANZA	137.845,53	70.368,98	27.057,66	235.272,18
SAN MIGUEL DE URQUQUI	LA MERCED DE BUENOS AIRES	137.845,53	18.200,05	3.863,06	159.908,64
IBARRA	LITA	137.845,53	33.590,17	24.335,40	195.771,10
PIMAMPIRO	MARIANO ACOSTA	137.845,53	17.290,80	1.385,72	156.522,05
SAN MIGUEL DE URQUQUI	PABLO ARENAS	137.845,53	20.956,76	-147,38	158.654,90
OTAVALO	PATAQUI	128.697,82	2.998,48	259,99	131.956,30
COTACACHI	PEÑAHERRERA	137.845,53	13.818,99	-347,08	151.317,44
COTACACHI	PLAZA GUTIERREZ (CALVARIO)	137.845,53	5.084,94	-78,90	142.851,57
COTACACHI	QUIROGA	137.845,53	39.026,51	-1.069,08	175.802,96
IBARRA	SALINAS	137.845,53	20.513,33	8.103,11	166.461,97
IBARRA	SAN ANTONIO	137.845,53	140.357,58	103.947,57	382.150,68
SAN MIGUEL DE	SAN BLAS	137.845,53	30.078,89	2.048,19	169.972,61

URCUQUI					
ANTONIO ANTE	SAN FRANCISCO DE NATABUELA	112.131,09	34.054,11	10.760,09	156.945,29
PIMAMPIRO	SAN FRANCISCO DE SIGSIPAMBA	137.845,53	14.834,12	371,93	153.051,58
ANTONIO ANTE	SAN JOSE DE CHALTURA	137.845,53	20.101,13	6.060,01	164.006,67
OTAVALO	SAN JOSE DE QUICHINCHE	137.845,53	61.830,30	4.020,37	203.696,21
OTAVALO	SAN JUAN DE ILUMAN	137.845,53	57.717,87	830,85	196.394,25
OTAVALO	SAN PABLO	137.201,09	61.711,59	-1.185,47	197.727,21
OTAVALO	SAN RAFAEL	137.845,53	37.368,36	5.404,32	180.618,21
ANTONIO ANTE	SAN ROQUE	137.845,53	60.777,67	14.117,38	212.740,58
OTAVALO	SELVA ALEGRE (CAB. EN SAN MIGUEL DE PAMPLONA)	137.845,53	13.425,47	1.884,75	153.155,75
SAN MIGUEL DE URCUQUI	TUMBABIRO	137.845,53	15.038,39	1.466,41	154.350,33
COTACACHI	VACAS GALINDO (EL CHURO) (CAB. EN SAN MIGUEL ALTO)	137.845,53	6.932,09	164,24	144.941,85
PINDAL	12 DE DICIEMBRE (CAB. EN ACHIOTES)	137.845,53	24.089,45	180,64	162.115,61
ESPINDOLA	27 DE ABRIL (CAB. EN LA NARANJA)	137.845,53	20.432,80	-2.209,19	156.069,14
CHAGUARPAMBA	AMARILLOS	137.845,53	7.458,94	257,11	145.561,58
ESPINDOLA	BELLAVISTA	137.845,53	23.127,51	-2.913,82	158.059,22
ZAPOTILLO	BOLASPAMBA	71.608,09	15.376,61	-1.928,18	85.056,51
CHAGUARPAMBA	BUENAVISTA	137.845,53	11.248,30	-670,90	148.422,94
PALTAS	CANGONAMA	137.845,53	14.475,43	3.586,09	155.907,05
PALTAS	CASANGA	137.845,53	19.195,52	2.549,65	159.590,70
ZAPOTILLO	CAZADEROS	137.845,53	7.020,67	1.581,49	146.447,70
GONZANAMA	CHANGAIMINA (LA LIBERTAD)	137.845,53	23.125,06	-4.256,79	156.713,80
LOJA	CHANTACO	137.845,53	15.337,09	5.737,59	158.920,21
PINDAL	CHAQUINAL	137.845,53	14.916,91	-899,65	151.862,79
LOJA	CHUQUIRIBAMBA	137.845,53	31.144,29	12.375,55	181.365,37
PUYANGO	CIANO	137.845,53	16.315,19	-1.760,00	152.400,72
CALVAS	COLAISACA	137.845,53	22.380,18	2.444,27	162.669,98
CELICA	CRUZPAMBA (CAB. EN CARLOS BUSTAMANTE)	126.572,73	11.972,28	2.670,58	141.215,60
ESPINDOLA	EL AIRO	137.845,53	11.096,03	-808,42	148.133,14
PUYANGO	EL ARENAL	137.845,53	11.885,29	-321,94	149.408,88
LOJA	EL CISNE	137.845,53	19.397,12	11.151,33	168.393,98
ESPINDOLA	EL INGENIO	137.845,53	18.921,57	-2.416,80	154.350,30
PUYANGO	EL LIMO (MARIANA DE JESUS)	137.845,53	25.506,58	-851,07	162.501,04
CALVAS	EL LUCERO	137.845,53	33.928,33	2.555,56	174.329,42
SARAGURO	EL PARAISO DE CELEN	137.845,53	18.881,24	-1.907,49	154.819,28
CHAGUARPAMBA	EL ROSARIO	137.845,53	5.995,41	-146,49	143.694,45
SARAGURO	EL TABLON	137.845,53	8.138,22	-702,13	145.281,62
CATAMAYO	EL TAMBO	137.845,53	36.929,42	11.304,34	186.079,29
QUILANGA	FUNDOCHAMBA	136.266,17	4.800,61	-327,98	140.738,79
ZAPOTILLO	GARZAREAL	137.845,53	21.240,01	-3.077,65	156.007,89
PALTAS	GUACHANAMA	137.845,53	29.785,78	-1.409,92	166.221,40
LOJA	GUALEL	137.845,53	26.604,10	10.709,77	175.159,40

CATAMAYO	GUAYQUICHUMA	137.845,53	4.068,55	1.321,00	143.235,08
LOJA	JIMBILLA	137.845,53	15.347,63	5.884,97	159.078,13
ESPINDOLA	JIMBURA	137.845,53	23.797,26	1.891,21	163.534,00
OLMEDO	LA TINGUE	137.845,53	5.400,06	-75,01	143.170,59
MACARA	LA VICTORIA	126.761,04	18.390,05	6.409,76	151.560,85
MACARA	LARAMA	137.845,53	10.440,26	3.413,28	151.699,06
PALTAS	LAURO GUERRERO	137.845,53	19.383,94	4.651,78	161.881,25
ZAPOTILLO	LIMONES	137.845,53	19.696,21	1.822,25	159.363,99
SARAGURO	LLUZHAPA	137.845,53	14.602,10	1.189,48	153.637,11
LOJA	MALACATOS (VALLADOLID)	137.845,53	77.797,87	32.598,09	248.241,48
ZAPOTILLO	MANGAURCO	137.845,53	10.692,21	505,67	149.043,41
SARAGURO	MANU	137.845,53	22.761,08	-1.516,99	159.089,62
FUYANGO	MERCADILLO	123.710,77	11.237,97	-533,62	134.415,12
PINDAL	MILAGRO	137.845,53	32.653,30	6.362,41	176.861,24
GONZANAMA	NAMBACOLA	137.845,53	40.735,77	-7.560,08	171.021,22
SOZORANGA	NUEVA FATIMA	121.415,53	11.072,24	-2.416,49	130.071,28
PALTAS	ORIANGA	137.845,53	20.572,04	2.514,96	160.932,53
ZAPOTILLO	PALETILLAS	137.845,53	31.575,35	-1.765,94	167.654,94
CELICA	POZUL (SAN JUAN DE POZUL)	137.845,53	37.783,07	7.560,11	183.188,71
GONZANAMA	PURUNUMA (EGUIGUREN)	137.845,53	8.258,20	-1.137,30	144.966,43
LOJA	QUINARA	137.845,53	17.914,61	7.070,17	162.830,31
CELICA	SABANILLA	137.845,53	25.166,40	1.774,80	164.786,73
MACARA	SABIANGO (LA CAPILLA)	137.845,53	9.417,22	2.443,34	149.706,09
GONZANAMA	SACAPALCA	137.845,53	22.043,80	-4.079,00	155.810,33
PALTAS	SAN ANTONIO	137.845,53	11.984,96	-714,59	149.115,90
QUILANGA	SAN ANTONIO DE LAS ARADAS (CAB. EN LAS ARADAS)	137.845,53	13.652,34	-1.393,69	150.104,18
SARAGURO	SAN ANTONIO DE QUMBE (CUMBE)	137.845,53	10.175,06	-611,38	147.409,21
LOJA	SAN LUCAS	137.845,53	55.882,31	22.906,45	216.634,29
SARAGURO	SAN PABLO DE TENTA	137.845,53	29.140,72	-2.196,19	164.790,06
CATAMAYO	SAN PEDRO DE LA BENDITA	134.044,09	10.855,79	2.640,88	147.540,76
LOJA	SAN PEDRO DE VILCABAMBA	137.845,53	15.760,97	9.685,21	163.291,71
SARAGURO	SAN SEBASTIAN DE YULUC	134.310,17	9.004,58	1.357,46	144.672,21
CALVAS	SANGUILLIN	137.845,53	19.863,86	887,27	158.596,66
CHAGUARPAMBA	SANTA RUFINA	137.845,53	12.190,49	3.243,46	153.279,49
ESPINDOLA	SANTA TERESITA	137.845,53	19.002,87	-2.143,60	154.704,80
LOJA	SANTIAGO	137.845,53	18.436,06	7.223,71	163.505,30
SARAGURO	SELVA ALEGRE	137.845,53	16.081,24	-1.064,40	152.862,37
SARAGURO	SUMAYPAMBA	71.608,09	13.712,15	816,25	86.136,48
SOZORANGA	TACAMOROS	137.845,53	29.555,56	-3.567,61	163.833,48
LOJA	TAQUIL (MIGUEL RIOFRIO)	137.845,53	40.728,89	19.063,48	197.637,89
CELICA	TNTE. MAXIMILIANO RODRIGUEZ LOAIZA	137.845,53	6.323,08	1.471,44	145.640,05
SARAGURO	URDANETA (PAQUISHAPA)	137.845,53	26.586,26	3.123,42	167.555,21

CALVAS	UTUANA	137.845,53	16.353,66	5.834,33	160.033,52
PUYANGO	VICENTINO	137.845,53	14.522,39	4.707,69	157.075,61
LOJA	VILCABAMBA (VICTORIA)	137.845,53	51.062,77	22.281,66	211.189,96
PALTAS	YAMANA	137.845,53	12.145,67	-1.237,21	148.753,99
LOJA	YANGANA (ARSENIO CASTILLO)	137.845,53	19.298,67	8.063,69	165.207,89
CATAMAYO	ZAMBI	137.845,53	5.701,56	1.202,95	144.750,04
VINCES	ANTONIO SOTOMAYOR (CAB. EN PLAYAS DE VINCES)	137.845,53	132.951,80	-28.740,93	242.056,40
BABAHOYO	CARACOL	137.845,53	30.485,02	-2.435,48	165.895,07
VENTANAS	CHACARITA	137.845,53	20.127,23	-474,74	157.498,02
BABAHOYO	FEBRES CORDERO (LAS JUNTAS)(CAB. EN MATA DE CACAO)	137.845,53	121.948,41	-12.277,95	247.515,99
BABA	GUARE	137.845,53	97.847,48	-17.094,55	218.598,46
BABA	ISLA DE BEJUCAL	137.845,53	71.268,42	-20.603,43	188.510,52
MONTALVO	LA ESMERALDA	137.845,53	17.027,55	-677,34	154.195,73
QUEVEDO	LA ESPERANZA	137.845,53	35.572,01	-5.549,38	167.868,16
BABAHOYO	LA UNION	137.845,53	92.510,08	-8.004,42	222.351,19
VENTANAS	LOS ANGELES	137.845,53	18.023,39	-601,30	155.267,63
BUENA FE	PATRICIA PILAR	137.845,53	85.973,20	6.902,99	230.721,73
BABAHOYO	PIMOCHA	137.845,53	157.126,41	-43.495,71	251.476,23
PUEBLOVIEJO	PUERTO PECHICHE	137.845,53	37.266,60	-6.521,08	168.591,05
URDANETA	RICAU RTE	137.845,53	157.988,97	-42.893,44	252.941,06
QUEVEDO	SAN CARLOS	137.845,53	72.627,46	-9.347,03	201.125,95
PUEBLOVIEJO	SAN JUAN	137.845,53	120.317,42	-27.681,70	230.481,24
VENTANAS	ZAPOTAL	137.845,53	120.416,20	-21.546,46	236.715,27
PEDERNALES	10 DE AGOSTO	137.845,53	45.119,28	-8.948,39	174.016,42
PORTOVIEJO	ABDON CALDERON (SAN FRANCISCO)	137.845,53	94.078,73	-23.134,21	208.790,05
PORTOVIEJO	ALHAJUELA (BAJO GRANDE)	137.845,53	32.863,19	-7.865,54	162.843,18
JIPIJAPA	AMERICA	137.845,53	25.949,40	-5.781,89	158.013,04
TOSAGUA	ANGEL PEDRO GILER (LA ESTANCILLA)	137.845,53	45.852,66	-8.273,31	175.424,88
24 DE MAYO	ARQ. SIXTO DURAN BALEN	137.845,53	25.609,44	-7.919,99	155.534,99
PEDERNALES	ATAHUALPA	137.845,53	22.404,37	-3.614,90	156.635,00
SANTA ANA	AYACUCHO	137.845,53	45.326,91	-8.087,25	175.085,20
TOSAGUA	BACHILLERO	137.845,53	30.771,27	-5.501,67	163.115,13
PICHINCHA	BARRAGANETE	137.845,53	54.268,31	-14.485,06	177.628,78
24 DE MAYO	BELLAVISTA	137.845,53	39.643,82	-11.491,75	165.997,60
CHONE	BOYACA	137.845,53	36.448,97	-9.266,66	165.027,84
PAJAN	CAMPOZANO (LA PALMA DE PAJAN)	137.845,53	59.805,40	-17.402,73	180.248,20
SAN VICENTE	CANOA	137.845,53	54.286,63	-1.520,32	190.611,94
CHONE	CANUTO	137.845,53	80.488,41	-20.967,99	197.365,95
PAJAN	CASCOL	137.845,53	58.404,27	-14.898,57	181.351,22
SUCRE	CHARAPOTO	137.845,53	138.243,31	-37.915,88	238.172,96
CHONE	CHIBUNGA	137.845,53	51.186,89	-10.920,88	178.111,53
PORTOVIEJO	CHIRIJOS	137.845,53	18.741,87	-3.736,14	152.851,26

PEDERNALES	COJIMIES	137.845,53	123.874,05	-19.855,69	241.863,89
CHONE	CONVENTO	137.845,53	48.659,37	-11.963,33	174.541,57
PORTOVIEJO	CRUCITA	137.845,53	89.457,40	-17.694,16	209.608,77
JIPIJAPA	EL ANEGADO (CAB. EN ELOY ALFARO)	137.845,53	50.998,04	-11.555,83	177.287,74
EL CARMEN	EL PARAISO LA 14 (CAB EN EL PARAISO)	137.845,53	76.797,42	338.021,05	552.664,00
CHONE	ELOY ALFARO	137.845,53	61.620,66	-14.909,31	184.556,88
PAJAN	GUALE	137.845,53	29.249,45	-7.608,05	159.486,93
SANTA ANA	HONORATO VASQUEZ (CAB. EN VASQUEZ)	137.845,53	46.099,47	-6.025,12	177.919,88
JIPIJAPA	JULCUY	137.845,53	15.374,99	-3.466,75	149.753,77
MONTECRISTI	LA PILA	137.845,53	28.114,89	-2.159,25	163.801,17
SANTA ANA	LA UNION	137.845,53	46.044,57	-11.704,44	172.185,65
JIPIJAPA	LA UNION	137.845,53	16.145,30	-3.442,51	150.548,32
PAJAN	LASCANO	137.845,53	38.190,41	-9.412,36	166.623,57
PUERTO LOPEZ	MACHALILLA	137.845,53	43.423,43	-3.303,11	177.965,85
JIPIJAPA	MEMBRILLAL	137.845,53	8.809,31	-1.614,28	145.040,57
BOLIVAR	MEMBRILLO	137.845,53	29.417,33	-3.693,01	163.569,85
24 DE MAYO	NOBOA	137.845,53	47.889,54	-15.056,20	170.678,86
JIPIJAPA	PEDRO PABLO GOMEZ	137.845,53	29.649,36	-6.505,44	160.989,45
PORTOVIEJO	PUEBLO NUEVO	137.845,53	24.010,98	-5.330,29	156.526,22
JIPIJAPA	PUERTO DE CAYO	137.845,53	24.444,98	-5.646,25	156.644,26
BOLIVAR	QUIROGA	137.845,53	27.326,90	-6.306,57	158.865,86
CHONE	RICAU RTE	137.845,53	67.670,31	-15.002,62	190.513,23
PORTOVIEJO	RIOCHICO (RIO CHICO)	137.845,53	93.351,19	-22.982,66	208.214,06
PUERTO LOPEZ	SALANGO	137.845,53	36.219,24	-6.107,17	167.957,60
CHONE	SAN ANTONIO	137.845,53	55.716,83	-14.505,64	179.056,72
FLAVIO ALFARO	SAN FRANCISCO DE NOVILLO (CAB. EN NOVILLO)	137.845,53	21.719,75	-5.768,46	153.796,81
SUCRE	SAN ISIDRO	137.845,53	79.991,61	-21.994,87	195.842,27
MANTA	SAN LORENZO	137.845,53	25.380,83	14,57	163.240,93
SANTA ANA	SAN PABLO (CAB. EN PUEBLO NUEVO)	137.845,53	38.957,00	-7.762,67	169.039,86
EL CARMEN	SAN PEDRO DE SUMA	137.845,53	58.011,44	-7.916,40	187.940,57
PORTOVIEJO	SAN PLACIDO	137.845,53	63.080,05	-13.011,66	187.913,92
PICHINCHA	SAN SEBASTIAN	137.845,53	39.900,98	-10.367,01	167.379,50
EL CARMEN	SANTA MARIA (CAB EN SANTA MARIA)	137.845,53	86.639,65	353.302,78	577.787,96
MANTA	SANTA MARIANTA (BOCA DE PACOCHE)	137.845,53	17.747,98	-858,45	154.735,07
EL CARMEN	WILFRIDO LOOR MOREIRA (MAICITO)	137.845,53	41.286,18	-4.098,34	175.033,37
FLAVIO ALFARO	ZAPALLO	137.845,53	26.014,18	-8.450,13	155.409,58
PALORA	16 DE AGOSTO	137.845,53	6.742,17	3.164,23	147.751,93
MORONA	ALSHI (CAB. EN 9 DE OCTUBRE)	137.374,48	6.862,16	890,69	145.127,33
GUALAQUIZA	AMAZONAS (ROSARIO DE CUYES)	137.845,53	4.617,74	313,38	142.776,66
PALORA	ARAPICOS	137.845,53	4.672,92	795,72	143.314,17
SUCUA	ASUNCION	137.845,53	14.063,02	3.041,04	154.949,59
GUALAQUIZA	BERMEJOS	122.267,48	3.552,75	322,88	126.143,11
GUALAQUIZA	BOMBOIZA	137.845,53	46.906,64	1.207,88	185.960,05

HUAMBOYA	CHIGUAZA	137.845,53	56.278,85	-7.343,74	186.780,65
GUALAQUIZA	CHIGÜINDA	137.845,53	7.562,44	1.058,78	146.466,75
SANTIAGO	CHUPIANZA	137.845,53	8.332,56	-709,21	145.468,88
SANTIAGO	COPAL	137.845,53	7.175,51	1.645,06	146.666,10
MORONA	CUCHAENTZA	137.845,53	25.801,40	4.552,74	168.199,67
PALORA	CUMANDA (CAB. EN COLONIA AGRICOLA SEVILLA DEL ORO)	137.845,53	3.404,27	402,52	141.652,33
GUALAQUIZA	EL IDEAL	137.845,53	8.874,25	391,94	147.111,73
GUALAQUIZA	EL ROSARIO	137.845,53	8.425,13	197,21	146.467,87
MORONA	GENERAL PROAÑO	137.845,53	26.027,18	2.167,52	166.040,23
SUCUA	HUAMBI	137.845,53	23.601,28	3.381,09	164.827,89
TAISHA	HUASAGA (CAB. EN WAMPUIK)	137.845,53	24.354,32	-642,95	161.556,90
LIMON INDANZA	INDANZA	137.845,53	13.567,55	-2.025,52	149.387,56
TAISHA	MACUMA	137.845,53	71.837,21	13.352,40	223.035,13
GUALAQUIZA	NUEVA TARQUI	137.845,53	7.606,41	165,75	145.617,68
SAN JUAN BOSCO	PAN DE AZUCAR	109.507,82	4.425,56	554,26	114.487,65
SANTIAGO	PATUCA	137.845,53	21.640,24	2.454,48	161.940,25
TAISHA	PUMPUNTSA	137.845,53	30.455,61	-3.526,80	164.774,34
MORONA	RIO BLANCO	137.845,53	24.255,17	3.852,21	165.952,91
LIMON INDANZA	SAN ANTONIO (CAB. EN SAN ANTONIO CENTRO)	137.845,53	21.075,42	460,29	159.381,24
SAN JUAN BOSCO	SAN CARLOS DE LIMON	137.845,53	9.027,23	5.103,70	151.976,45
SANTIAGO	SAN FRANCISCO DE CHINIMBIMI	137.845,53	11.259,48	2.040,86	151.145,87
MORONA	SAN ISIDRO	137.845,53	11.971,47	791,14	150.608,14
SAN JUAN BOSCO	SAN JACINTO DE WAKAMBEIS	78.779,09	3.443,62	277,78	82.500,48
TIWINTZA	SAN JOSE DE MORONA	137.845,53	37.519,68	15.103,59	190.468,80
SANTIAGO	SAN LUIS DE EL ACHO (CAB. EN EL ACHO)	137.845,53	6.774,40	736,61	145.356,54
LIMON INDANZA	SAN MIGUEL DE CONCHAY	137.845,53	5.639,21	-578,24	142.906,50
GUALAQUIZA	SAN MIGUEL DE CUYES	77.936,88	3.198,94	205,97	81.341,78
PALORA	SANGAY (CAB. EN NAYAMANACA)	137.845,53	9.856,62	1.382,68	149.084,83
SUCUA	SANTA MARIANITA DE JESUS	137.845,53	7.428,79	979,90	146.254,22
LIMON INDANZA	SANTA SUSANA DE CHIVIAZA (CAB. EN CHIVIAZA)	137.845,53	11.164,56	-1.068,01	147.942,08
SAN JUAN BOSCO	SANTIAGO DE PANANZA	137.845,53	6.738,89	456,98	145.041,40
MORONA	SEVILLA DON BOSCO	137.845,53	169.133,36	63.234,32	370.213,21
LOGROÑO	SHIMPIS	137.845,53	23.295,54	2.411,98	163.553,04
MORONA	SINAI	137.845,53	12.011,53	492,33	150.349,39
SANTIAGO	TAYUZA	137.845,53	16.248,65	-918,70	153.175,48
TAISHA	TUTINENTZA	137.845,53	69.410,95	-876,60	206.379,88
LOGROÑO	YAUPI	137.845,53	22.894,94	5.776,46	166.516,93
LIMON INDANZA	YUNGANZA (CAB. EN EL ROSARIO)	132.819,98	11.920,02	-1.475,50	143.264,50
MORONA	ZUÑA (ZUÑAC)	137.845,53	4.247,24	499,68	142.592,45
TENA	AHUANO	137.845,53	52.452,37	4.735,48	195.033,38
TENA	CHONTAPUNTA	137.845,53	60.444,95	6.197,67	204.488,15
QUIJOS	COSANGA	137.845,53	5.094,45	-243,81	142.696,17

ARCHIDONA	COTUNDO	137.845,53	57.557,14	-4.766,50	190.636,17
QUIJOS	CUYUJA	137.845,53	5.047,93	-354,54	142.538,92
EL CHACO	GONZALO DIAZ DE PINEDA (EL BOMBON)	137.845,53	4.906,75	372,25	143.124,53
ARCHIDONA	HATUN SUMAKU	124.598,04	25.011,12	-5.594,50	144.014,66
EL CHACO	LINARES	88.480,22	2.527,96	181,31	91.189,50
EL CHACO	OYACACHI	137.845,53	5.665,47	1.190,50	144.701,50
TENA	PANO	137.845,53	13.565,78	-259,02	151.152,29
QUIJOS	PAPALLACTA	100.426,09	6.495,56	-608,47	106.313,18
TENA	PUERTO MISAHUALLI	137.845,53	41.865,31	-2.643,43	177.067,41
TENA	PUERTO NAPO	137.845,53	45.474,18	3.766,35	187.086,05
QUIJOS	SAN FRANCISCO DE BORJA (VIRGILIO DAVILA)	137.845,53	12.714,68	-2.143,02	148.417,19
TENA	SAN JUAN DE MUYUNA	137.845,53	35.589,77	-2.302,43	171.132,88
ARCHIDONA	SAN PABLO DE USHPAYACU	137.845,53	42.261,43	-10.503,84	169.603,12
EL CHACO	SANTA ROSA	137.845,53	10.464,38	655,28	148.965,19
EL CHACO	SARDINAS	137.845,53	5.113,06	284,22	143.242,81
QUIJOS	SUMACO	71.608,09	1.930,88	10,74	73.549,71
TENA	TALAG	137.845,53	26.872,21	-1.873,50	162.844,24
FRANCISCO DE ORELLANA	**GARCIA MORENO	71.608,09	10.690,52	-6.871,06	75.427,55
FRANCISCO DE ORELLANA	**INES ARANGO	71.608,09	29.178,18	-5.212,01	95.574,26
FRANCISCO DE ORELLANA	**LA BELLEZA	71.608,09	32.476,61	-26.817,42	77.267,28
LA JOYA DE LOS SACHAS	**LAGO SAN PEDRO	71.608,09	19.796,45	-17.279,74	74.124,80
FRANCISCO DE ORELLANA	**NUEVO PARAISO	71.608,09	18.982,93	-16.740,61	73.850,41
LA JOYA DE LOS SACHAS	**RUMIPAMBA	71.608,09	21.147,59	-17.682,88	75.072,81
FRANCISCO DE ORELLANA	**SAN JOSE DE GUAYUSA	71.608,09	14.845,48	-11.672,52	74.781,05
FRANCISCO DE ORELLANA	**SAN LUIS DE ARMENIA	71.608,09	14.919,46	125.447,00	211.974,55
LA JOYA DE LOS SACHAS	**TRES DE NOVIEMBRE	71.608,09	28.670,91	-28.210,51	72.068,49
LA JOYA DE LOS SACHAS	**UNION MILAGREÑA	71.608,09	29.295,52	-22.268,35	78.635,25
FRANCISCO DE ORELLANA	ALEJANDRO LABACA	71.608,09	10.664,33	-7.509,33	74.763,08
LORETO	AVILA (CAB. EN HUIRUNO)	137.845,53	29.919,11	-35.662,55	132.102,08
AGUARICO	CAPITAN AUGUSTO RIVADENEYRA	137.845,53	5.825,81	-5.506,38	138.164,96
AGUARICO	CONONACO	137.845,53	4.062,81	-5.274,94	136.633,41
FRANCISCO DE ORELLANA	DAYUMA	137.845,53	47.031,57	-30.927,27	153.949,83
FRANCISCO DE ORELLANA	EL DORADO	71.608,09	14.215,99	-10.447,96	75.376,12
FRANCISCO DE ORELLANA	EL EDEN	71.608,09	7.719,01	-5.606,52	73.720,58
LA JOYA DE LOS SACHAS	ENOKANQUI (CAB. EN EL PARAISO)	137.845,53	22.909,73	-20.420,96	140.334,30
LA JOYA DE LOS SACHAS	POMPEYA	137.845,53	11.128,51	-10.882,18	138.091,86
LORETO	PUERTO MURIALDO	137.845,53	21.769,71	-28.008,43	131.606,81
LA JOYA DE LOS SACHAS	SAN CARLOS	137.845,53	30.288,05	-24.992,56	143.141,02
LORETO	SAN JOSE DE DAHUANO	137.845,53	34.418,37	-41.465,65	130.798,26

LORETO	SAN JOSE DE PAYAMINO	137.845,53	26.731,43	-21.875,85	142.701,11
LA JOYA DE LOS SACHAS	SAN SEBASTIAN DEL COCA	137.845,53	32.024,73	-22.043,52	147.826,74
LORETO	SAN VICENTE DE HUATICOCHA	137.845,53	7.822,88	-6.305,88	139.362,53
AGUARICO	SANTA MARIA DE HUIRIRIMA	137.845,53	8.665,24	-4.846,88	141.663,90
FRANCISCO DE ORELLANA	TARACOA (CAB. EN NUEVA ESPERANZA: YUCA)	137.845,53	21.274,84	-15.402,02	143.718,35
AGUARICO	YASUNI	137.845,53	3.155,56	-2.693,61	138.307,49
PASTAZA	CANELOS	137.845,53	29.494,56	748,93	168.089,02
ARAJUNO	CURARAY	137.845,53	40.788,76	-8.561,66	170.072,63
PASTAZA	DIEZ DE AGOSTO	127.428,28	15.107,90	-322,85	142.213,33
PASTAZA	EL TRIUNFO	137.845,53	19.807,25	-457,74	157.195,04
PASTAZA	FATIMA	137.845,53	12.890,55	-134,74	150.601,34
MERA	MADRE TIERRA	137.845,53	16.456,45	-40,93	154.261,04
PASTAZA	MONTALVO (ANDOAS)	137.845,53	60.678,49	-169,17	198.354,85
PASTAZA	POMONA	109.351,13	4.278,39	120,82	113.750,34
PASTAZA	RIO CORRIENTES	137.845,53	4.251,65	96,42	142.193,60
PASTAZA	RIO TIGRE	137.845,53	9.758,58	104,65	147.708,76
SANTA CLARA	SAN JOSE	71.608,09	6.907,71	-819,19	77.696,61
PASTAZA	SARAYACU	137.845,53	39.377,35	742,21	177.965,09
MERA	SHELL	137.845,53	45.943,13	-14.940,13	168.848,54
PASTAZA	SIMON BOLIVAR (CAB. EN MUSHULLACTA)	137.845,53	75.994,35	-1.692,75	212.147,12
PASTAZA	TARQUI	137.845,53	71.277,49	-6.802,27	202.320,75
PASTAZA	TENIENTE HUGO ORTIZ	131.593,04	15.142,21	-284,05	146.451,19
PASTAZA	VERACRUZ (INDILLAMA) (CAB. EN INDILLAMA)	137.845,53	22.696,44	-93,40	160.448,57
QUITO	ALANGASI	86.512,53	129.003,26	87.098,92	302.614,71
MEJIA	ALOAG	114.903,88	66.329,00	9.054,60	190.287,48
MEJIA	ALOASI	137.845,53	57.484,07	8.052,03	203.381,63
QUITO	AMAGUAÑA	137.845,53	173.572,01	113.627,67	425.045,21
CAYAMBE	ASCAZUBI	137.845,53	31.770,17	3.478,30	173.093,99
QUITO	ATAHUALPA (HABASPAMBA)	137.845,53	13.475,50	6.381,37	157.702,39
QUITO	CALACALI	137.845,53	28.148,37	14.396,92	180.390,82
QUITO	CALDERON (CARAPUNGO)	137.845,53	768.842,69	555.277,67	1.461.965,89
CAYAMBE	CANGAHUA	137.845,53	116.849,19	23.183,93	277.878,65
QUITO	CHAVEZPAMBA	137.845,53	6.381,83	3.110,39	147.337,76
QUITO	CHECA (CHILPA)	137.845,53	56.922,47	35.974,96	230.742,97
QUITO	CONOCOTO	137.845,53	395.288,28	297.975,36	831.109,17
RUMIÑAHUI	COTOGCHOA	137.845,53	25.725,98	9.677,20	173.248,71
QUITO	CUMBAYA	101.054,48	155.232,82	107.572,42	363.859,72
MEJIA	CUTUGLAHUA	137.845,53	95.046,83	14.166,99	247.059,36
MEJIA	EL CHAUPI	137.845,53	14.054,06	3.825,69	155.725,28
QUITO	EL QUINCHE	137.845,53	97.336,91	61.846,48	297.028,93
QUITO	GALEA	137.845,53	15.842,81	8.836,42	162.524,76
QUITO	GUANGOPOLO	128.229,04	18.812,86	12.049,09	159.090,98
QUITO	GUAYLLABAMBA	137.845,53	93.401,67	62.811,07	294.058,27

PEDRO MONCAYO	LA ESPERANZA	137.845,53	28.707,45	2.309,46	168.862,44
QUITO	LA MERCED	137.845,53	49.206,99	40.294,27	227.346,79
QUITO	LLANO CHICO	137.845,53	53.132,14	42.415,78	233.393,46
QUITO	LLOA	137.845,53	11.828,13	6.006,83	155.680,49
PEDRO MONCAYO	MALCHINGUI	137.845,53	35.079,28	1.844,82	174.769,63
MEJIA	MANUEL CORNEJO ASTORGA (TANDAPI)	137.845,53	30.666,21	3.584,04	172.095,78
SAN MIGUEL DE LOS BANCOS	MINDO	122.514,73	32.905,53	10.077,46	165.497,71
QUITO	NANEGAL	137.845,53	19.414,99	10.985,95	168.246,47
QUITO	NANEGALITO	133.562,98	21.127,03	10.758,52	165.448,54
QUITO	NAYON	117.462,33	84.077,33	61.579,77	263.119,43
QUITO	NONO	137.845,53	13.670,76	6.435,29	157.951,58
CAYAMBE	OLMEDO (PESILLO)	137.845,53	55.335,92	4.893,79	198.075,24
CAYAMBE	OTON	137.845,53	19.342,37	2.067,89	159.255,80
QUITO	PACTO	137.845,53	35.241,69	18.651,81	191.739,03
QUITO	PERUCHO	137.845,53	6.034,16	2.971,75	146.851,44
QUITO	PIFO	137.845,53	103.141,71	62.771,16	303.758,40
QUITO	PINTAG	137.845,53	116.297,50	71.081,73	325.224,76
QUITO	POMASQUI	95.175,98	149.845,16	104.066,40	349.087,53
QUITO	PUELLARO	137.845,53	38.331,57	21.161,62	197.338,72
QUITO	PUEMBO	137.845,53	74.754,42	51.340,00	263.939,96
RUMIÑAHUI	RUMIPAMBA	137.845,53	6.220,51	2.017,41	146.083,45
QUITO	SAN ANTONIO	103.876,33	179.958,88	121.930,94	405.766,15
CAYAMBE	SAN JOSE DE AYORA	137.845,53	78.104,31	8.083,82	224.033,66
QUITO	SAN JOSE DE MINAS	137.845,53	49.490,77	25.083,61	212.419,90
CAYAMBE	SANTA ROSA DE CUZUBAMBA	137.845,53	28.433,40	3.463,68	169.742,61
QUITO	TABABELA	114.342,28	17.912,69	10.337,21	142.592,18
MEJIA	TAMBILLO	137.845,53	50.450,06	5.364,34	193.659,93
PEDRO MONCAYO	TOCACHI	137.845,53	16.514,35	1.463,50	155.823,37
QUITO	TUMBACO	137.845,53	280.068,15	196.091,13	614.004,82
PEDRO MONCAYO	TUPIGACHI	137.845,53	47.239,03	5.715,94	190.800,50
MEJIA	UYUMBICHO	137.845,53	30.734,72	3.950,20	172.530,45
QUITO	YARUQUI	137.845,53	106.494,75	66.092,43	310.432,71
QUITO	ZAMBIZA	137.845,53	22.558,44	15.545,75	175.949,71
SALINAS	ANCONCITO	137.845,53	77.464,24	28.184,95	243.494,72
SANTA ELENA	ATAHUALPA	137.845,53	27.011,88	1.688,86	166.546,27
SANTA ELENA	CHANDUY	137.845,53	134.365,40	-4.245,40	267.965,53
SANTA ELENA	COLONCHE	137.845,53	265.414,33	16.105,20	419.365,06
SALINAS	JOSE LUIS TAMAYO (MUEY)	137.845,53	135.810,75	51.515,57	325.171,85
SANTA ELENA	MANGLARALTO	137.845,53	229.590,72	-21.853,00	345.583,26
SANTA ELENA	SAN JOSE DE ANCON	71.608,09	44.537,15	-6.029,75	110.115,48
SANTA ELENA	SIMON BOLIVAR (JULIO MORENO)	137.845,53	27.643,40	6.106,95	171.595,88
SANTO DOMINGO	ALLURIQUIN	137.845,53	85.475,01	-21.527,15	201.793,40
SANTO DOMINGO	EL ESFUERZO	71.608,09	49.019,72	-15.197,80	105.430,01
LA CONCORDIA	LA VILLEGAS	137.845,53	33.241,36	-5.639,20	165.447,69
SANTO DOMINGO	LUZ DE AMERICA	137.845,53	87.917,18	-21.610,00	204.152,71

LA CONCORDIA	MONTERREY	137.845,53	45.164,31	-16.621,05	166.388,79
LA CONCORDIA	PLAN PILOTO	137.845,53	20.795,84	-5.010,08	153.631,29
SANTO DOMINGO	PUERTO LIMON	137.845,53	86.038,93	-18.389,07	205.495,39
SANTO DOMINGO	SAN JACINTO DEL BUA	137.845,53	97.787,29	-20.281,95	215.350,88
SANTO DOMINGO	SANTA MARIA DEL TOACHI	71.608,09	44.644,92	-12.329,43	103.923,58
SANTO DOMINGO	VALLE HERMOSO	137.845,53	81.912,83	-21.146,38	198.611,98
LAGO AGRIO	10 DE AGOSTO	137.845,53	25.984,48	92,85	163.922,85
CUYABENO	AGUAS NEGRAS	137.845,53	15.555,19	-7.550,18	145.850,54
CUYABENO	CUYABENO	137.845,53	5.583,01	-1.734,44	141.694,10
LAGO AGRIO	DURENO	137.845,53	40.952,24	4.260,63	183.058,39
LAGO AGRIO	EL ENO	137.845,53	90.599,24	-29.460,62	198.984,16
SUCUMBOS	EL PLAYON DE SAN FRANCISCO	137.845,53	16.875,64	-925,13	153.796,04
GONZALO PIZARRO	EL REVENTADOR	137.845,53	16.642,79	-2.188,41	152.299,91
LAGO AGRIO	GENERAL FARFAN	137.845,53	97.721,54	-17.255,06	218.312,01
GONZALO PIZARRO	GONZALO PIZARRO	137.845,53	28.572,44	-916,20	165.501,77
LAGO AGRIO	JAMBELI	137.845,53	41.797,37	-8.492,06	171.150,84
SUCUMBOS	LA SOFIA	137.845,53	2.138,53	-123,72	139.860,33
SHUSHUFINDI	LIMONCOCHA	137.845,53	56.812,58	-11.998,13	182.659,98
CASCALES	NUEVA TRONCAL (CAB EN NUEVA TRONCAL)	128.383,04	40.730,70	257.223,74	426.337,48
LAGO AGRIO	PACAYACU	137.845,53	119.657,39	-14.026,02	243.476,90
PUTUMAYO	PALMA ROJA	137.845,53	31.723,84	-83.104,70	86.464,67
SHUSHUFINDI	PAÑACOA	137.845,53	13.348,28	2.524,46	153.718,27
PUTUMAYO	PUERTO BOLIVAR (PUERTO MONTUFAR)	105.673,28	4.126,30	1.078,07	110.877,64
GONZALO PIZARRO	PUERTO LIBRE	137.845,53	17.158,33	-2.114,11	152.889,75
PUTUMAYO	PUERTO RODRIGUEZ	96.282,33	6.913,38	5,26	103.200,97
SUCUMBOS	ROSA FLORIDA	126.158,82	4.753,13	352,54	131.264,49
SHUSHUFINDI	SAN PEDRO DE LOS COFANES	137.845,53	40.290,79	-5.793,79	172.342,53
SHUSHUFINDI	SAN ROQUE (CAB. EN SAN VICENTE)	137.845,53	52.315,40	-9.085,17	181.075,76
PUTUMAYO	SANSAHUARI	129.802,47	33.027,93	207.467,23	370.297,62
SUCUMBOS	SANTA BARBARA	137.845,53	7.090,30	-982,08	143.953,75
LAGO AGRIO	SANTA CECILIA	137.845,53	64.296,54	-6.714,88	195.427,19
PUTUMAYO	SANTA ELENA	137.845,53	24.609,07	4.871,01	167.325,61
CASCALES	SANTA ROSA DE SUCUMBOS	137.845,53	10.036,45	184,11	148.066,10
CASCALES	SEVILLA	137.845,53	41.929,83	2.647,35	182.422,71
SHUSHUFINDI	SIETE DE JULIO	137.845,53	53.163,60	-10.221,45	180.787,68
AMBATO	AMBATILLO	137.845,53	31.313,24	7.315,04	176.473,81
AMBATO	ATAHUALPA (CHISALATA)	137.845,53	50.828,14	11.980,62	200.654,29
AMBATO	AUGUSTO N. MARTINEZ (MUNDUGLEO)	137.845,53	44.549,24	9.880,20	192.274,97
SANTIAGO DE PILLARO	BAQUERIZO MORENO	95.418,38	2.812,72	319,70	98.550,80
SAN PEDRO DE PELILEO	BENITEZ (PACHANLICA)	137.845,53	14.329,57	558,35	152.733,45
SAN PEDRO DE PELILEO	BOLIVAR	137.845,53	19.316,10	2.148,49	159.310,12
SAN PEDRO DE PELILEO	CHIQUICHA (CAB. EN CHIQUICHA GRANDE)	137.845,53	17.232,69	2.583,98	157.662,19

AMBATO	CONSTANTINO FERNANDEZ (CAB. EN CULLITAHUA)	137.845,53	25.599,78	4.822,76	168.268,06
SAN PEDRO DE PELILEO	COTALO	137.845,53	15.166,99	855,12	153.867,64
AMBATO	CUNCHIBAMBA	137.845,53	28.298,50	5.971,74	172.115,77
SAN PEDRO DE PELILEO	EL ROSARIO (RUMICHACA)	137.845,53	18.273,94	-2.921,57	153.197,90
PATATE	EL TRIUNFO	137.845,53	12.113,50	399,03	150.358,06
SANTIAGO DE PILLARO	EMILIO MARIA TERAN (RUMIPAMBA)	137.845,53	10.242,12	1.100,17	149.187,82
SAN PEDRO DE PELILEO	GARCIA MORENO (CHUMAQUI)	137.845,53	38.971,61	-2.889,90	173.927,23
SAN PEDRO DE PELILEO	GUAMBALO (HUAMBALO)	137.845,53	51.043,22	2.027,67	190.916,42
AMBATO	HUACHI GRANDE	137.845,53	54.704,65	14.796,95	207.347,13
AMBATO	IZAMBA	137.845,53	78.858,04	37.534,59	254.238,16
AMBATO	JUAN BENIGNO VELA	137.845,53	49.318,43	12.237,89	199.401,85
BAÑOS	LLIGUA	111.327,17	3.308,70	1.615,15	116.251,03
PATATE	LOS ANDES (CAB. EN POATUG)	137.845,53	9.859,55	265,64	147.970,72
SANTIAGO DE PILLARO	MARCOS ESPINEL (CHACATA)	124.214,88	15.921,17	4.380,66	144.516,71
AMBATO	MONTALVO	137.845,53	24.102,27	5.607,52	167.555,32
AMBATO	PASA	137.845,53	45.435,44	9.150,04	192.431,01
AMBATO	PICAIGUA	137.845,53	51.570,39	9.976,46	199.392,38
AMBATO	PILAGUÍN (PILAGUÍN)	137.845,53	83.340,59	16.023,42	237.209,53
MOCHA	PINGUILI	137.845,53	8.101,88	1.927,60	147.875,01
SANTIAGO DE PILLARO	PRESIDENTE URBINA (CHAGRAPAMBA - PATZUCUL)	137.845,53	16.268,92	1.970,07	156.084,52
TISALEO	QUINCHICOTO	137.845,53	9.876,51	76,94	147.798,98
AMBATO	QUISAPINCHA (QUIZAPINCHA)	137.845,53	86.023,84	17.560,78	241.430,15
BAÑOS	RIO NEGRO	137.845,53	10.353,39	3.727,72	151.926,64
BAÑOS	RIO VERDE	132.827,64	10.401,77	3.752,24	146.981,65
QUERO	RUMIPAMBA	137.845,53	20.331,69	-3.550,10	154.627,11
SAN PEDRO DE PELILEO	SALASACA	137.845,53	40.314,20	2.218,58	180.378,31
SANTIAGO DE PILLARO	SAN ANDRES	137.845,53	67.950,13	20.207,48	226.003,15
AMBATO	SAN BARTOLOME DE PINLLOG	137.845,53	44.602,86	10.150,63	192.599,02
AMBATO	SAN FERNANDO (PASA SAN FERNANDO)	137.845,53	18.245,60	2.847,21	158.938,35
SANTIAGO DE PILLARO	SAN JOSE DE POALO	137.845,53	15.415,03	1.869,31	155.129,87
SANTIAGO DE PILLARO	SAN MIGUELITO	137.845,53	32.733,74	3.347,34	173.926,62
AMBATO	SANTA ROSA	137.845,53	110.528,24	24.546,06	272.919,83
PATATE	SUCRE (CAB. EN SUCRE-PATATE URCO)	137.845,53	16.464,48	848,42	155.158,43
AMBATO	TOTORAS	137.845,53	38.032,91	7.771,67	183.650,10
BAÑOS	ULBA	137.845,53	18.265,17	7.813,15	163.923,85
AMBATO	UNAMUNCHO	137.845,53	29.580,36	6.664,31	174.090,20
QUERO	YANAYACU - MOCHAPATA (CAB. EN YANAYACU)	137.845,53	12.585,85	-1.140,90	149.290,48
PAQUISHA	BELLAVISTA	71.608,09	4.783,40	1.202,20	77.593,69
YANZATZA	CHICAÑA	137.845,53	36.468,65	11.827,72	186.141,90

CHINCHIPE	CHITO	137.845,53	13.556,20	3.702,86	155.104,59
ZAMORA	CUMBARATZA	137.845,53	35.735,12	16.841,67	190.422,31
CHINCHIPE	EL CHORRO	71.608,09	3.464,77	298,43	75.371,28
EL PANGUI	EL GUIUME	137.845,53	18.637,68	4.370,14	160.853,35
PALANDA	EL PORVENIR DEL CARMEN	137.845,53	18.015,33	2.012,73	157.873,59
ZAMORA	GUADALUPE	137.845,53	36.502,11	24.037,77	198.385,41
ZAMORA	IMBANA (LA VICTORIA DE IMBANA)	137.845,53	15.664,71	8.286,96	161.797,19
PALANDA	LA CANELA	71.608,09	4.417,31	795,14	76.820,53
CHINCHIPE	LA CHONTA	96.859,93	3.893,72	397,52	101.151,17
YACUAMBI	LA PAZ	137.845,53	24.606,58	1.223,55	163.675,66
YANZATZA	LOS ENCUENTROS	137.845,53	47.607,35	8.339,25	193.792,13
NANGARITZA	NANKAIS (CAB EN SANTA ELENA)	104.726,81	6.073,02	122.969,33	233.769,16
NANGARITZA	NUEVO PARAISO	71.608,09	8.749,16	3.241,26	83.598,50
PAQUISHA	NUEVO QUITO	71.608,09	27.846,53	3.083,00	102.537,63
EL PANGUI	PACHICUTZA	137.845,53	16.392,44	3.662,97	157.900,94
CENTINELA DEL CONDOR	PANGUINTZA	137.845,53	13.859,42	4.358,05	156.063,01
CHINCHIPE	PUCAPAMBA	71.608,09	1.878,47	228,29	73.714,85
ZAMORA	SABANILLA	137.845,53	7.885,29	2.778,75	148.509,56
CHINCHIPE	SAN ANDRES	71.608,09	6.240,21	582,51	78.430,81
ZAMORA	SAN CARLOS DE LAS MINAS	137.845,53	25.183,42	9.527,95	172.556,90
PALANDA	SAN FRANCISCO DEL VERGEL	137.845,53	15.224,58	694,66	153.764,77
ZAMORA	TIMBARA	137.845,53	16.195,13	9.206,78	163.247,44
CENTINELA DEL CONDOR	TRIUNFO-DORADO	104.726,81	10.840,47	1.689,04	117.256,32
EL PANGUI	TUNDAYME	137.845,53	8.348,96	4.757,29	150.951,78
YACUAMBI	TUTUPALI	137.845,53	13.733,25	1.753,68	153.332,46
PALANDA	VALLADOLID	137.845,53	18.841,38	907,71	157.594,62
NANGARITZA	ZURMI	137.845,53	26.737,46	10.037,16	174.620,15
TOTAL		110.015.470,49	29.016.965,62	3.786.896,15	142.819.332,26

Fuente y elaboración: Ministerio de Economía y Finanzas

Art. 4.- Con base en los resultados del cálculo efectuado, se determinarán las transferencias que regirán para el ejercicio fiscal 2020, en las cuales se incluirá las liquidaciones con respecto a las transferencias realizadas en el transcurso del ejercicio fiscal vigente.

Art. 5.- El Banco Central del Ecuador realizará las acreditaciones correspondientes a las entidades asociativas nacionales de los Gobiernos Autónomos Descentralizados provinciales, municipales y parroquiales rurales del país, de conformidad con lo que dispone el artículo 313 del COOTAD.

Art. 6.- La Contraloría General del Estado, de conformidad a la Constitución y la ley, en uso de sus facultades, controlará y fiscalizará el uso de los recursos públicos asignados a los GAD provinciales, municipales y parroquiales rurales.

DISPOSICIONES GENERALES

PRIMERA. - Deróguese el Acuerdo Ministerial No. 0049 del 29 de mayo de 2020, mediante el cual se publicaron las asignaciones por Modelo de Equidad Territorial a favor de los Gobiernos Autónomos Descentralizados, calculadas en base a la recaudación de ingresos del Presupuesto General del Estado, del primer cuatrimestre del año 2020.

DISPOSICIÓN FINAL

El presente Acuerdo Ministerial entrará en vigencia a partir de su suscripción, sin perjuicio de la publicación en el Registro Oficial.

Dado en el Distrito Metropolitano de Quito, a 25 SEP 2020



Econ. Richard Martínez Alvarado
MINISTRO DE ECONOMÍA Y FINANZAS



Art. 6.- La Contraloría General del Estado, de conformidad a la Constitución y la ley, es una de sus facultades, controlar y fiscalizar el uso de los recursos públicos asignados a los CAD por vía de los recursos presupuestales y extrapresupuestales.

DISPOSICIONES GENERALES

PRIMERA.- Derogase el Acuerdo Ministerial No. 0049 del 29 de mayo de 2020, mediante el cual se prohibieron las asignaciones por Método de Gestión Total a favor de las Gobiernos Autónomos Descentralizados, existentes en favor a la realización de ingresos del Presupuesto General del Estado, del primer cuatrimestre del año 2020.

DISPOSICIÓN FINAL

El presente Acuerdo Ministerial entrará en vigencia a partir de su publicación, sin perjuicio de la publicación en el Registro Oficial.

Dado en el Distrito Nacional, a los 17 días del mes de mayo del año 2020.



**Ministerio
de Economía
y Finanzas**
ESPACIO EN BLANCO

ACUERDO No. ACU-2020-0049

EL MINISTRO DE ECONOMÍA Y FINANZAS

CONSIDERANDO:

- QUE** el artículo 154 número 1 de la Constitución de la República, faculta a las Ministras y Ministros de Estado, además de las atribuciones establecidas en la ley a: *“Ejercer la rectoría de las políticas públicas del área a su cargo y expedir los acuerdos y resoluciones administrativas que requiera su gestión”*;
- QUE** el artículo 258 de la Carta Fundamental respecto de la provincia de Galápagos dispone que ésta tendrá un gobierno de régimen especial y que su administración estará a cargo de un Consejo de Gobierno presidido por el representante de la Presidencia de la República e integrado por las alcaldesas y alcaldes de los municipios de la provincia de Galápagos, representantes de las juntas parroquiales y representantes de los organismos que determine la ley;
- QUE** el artículo 270 de la Constitución de la República del Ecuador en relación a los recursos financieros de los Gobiernos Autónomos Descentralizados – GAD, establece que: *“Los gobiernos autónomos descentralizados generarán sus propios recursos financieros y participarán de las rentas del Estado, de conformidad con los principios de subsidiariedad, solidaridad y equidad”*;
- QUE** el artículo 271 de la Constitución de la República del Ecuador dispone que los GAD participarán de al menos el quince por ciento de los ingresos permanentes y de un monto no inferior al cinco por ciento de los no permanentes correspondientes al Estado Central con excepción de los de endeudamiento público;
- QUE** el artículo 272 de la Carta Fundamental prevé que la distribución de los recursos entre los GAD será regulada por la ley conforme a criterios de: tamaño y densidad de la población, necesidades básicas insatisfechas, logros en el mejoramiento de los niveles de vida, esfuerzo fiscal y administrativo, y cumplimiento de las metas del Plan Nacional de Desarrollo y del plan de desarrollo del gobierno autónomo descentralizado;

- QUE** el artículo 188 del Código Orgánico de Organización Territorial, Autonomía y Descentralización -COOTAD determina la participación de los GAD de las rentas del Estado de conformidad con los principios de subsidiaridad, solidaridad y equidad territorial;
- QUE** el artículo 191 del Código antes invocado establece el objetivo de las transferencias realizadas por el Estado y dispone: *“El objetivo de las transferencias es garantizar una provisión equitativa de bienes y servicios públicos, relacionados con las competencias exclusivas de cada nivel de gobierno autónomo descentralizado, a todos los ciudadanos y ciudadanas del país, independientemente del lugar de su residencia, para lograr equidad territorial”*;
- QUE** el artículo 192 del COOTAD prevé que los GAD, participarán del veintiuno por ciento (21%) de ingresos permanentes y del diez por ciento (10%) de los no permanentes del Presupuesto General del Estado;
- QUE** el artículo 193 del mismo cuerpo legal, establece el modelo aplicable para la asignación y distribución de recursos a los GAD y textualmente determina que: *“Para la asignación y distribución de recursos a cada gobierno autónomo descentralizado se deberá aplicar un modelo de equidad territorial en la provisión de bienes y servicios públicos, que reparte el monto global de las transferencias en dos tramos, de la siguiente manera: a) La distribución de las transferencias a los gobiernos autónomos descentralizados tomará el 2010 como año base y repartirá el monto que por ley les haya correspondido a los gobiernos autónomos en ese año. b) El monto excedente del total del veintiuno por ciento (21%) de ingresos permanentes y diez por ciento (10%) de ingresos no permanentes restados los valores correspondientes a las transferencias entregadas el año 2010, se distribuirá entre los gobiernos autónomos a través de la aplicación de los criterios constitucionales conforme a la fórmula y la ponderación de cada criterio señalada en este Código. Los gobiernos autónomos descentralizados parroquiales rurales que se crearon luego del año 2010, recibirán una asignación que se determinará en función al promedio de las asignaciones que reciben por el literal a) las parroquias rurales circunvecinas. Este monto se lo financiará descontándolo del monto establecido en el literal a) de este artículo que corresponda al gobierno autónomo descentralizado que aprobó su creación”*;

- QUE** el artículo 196 del COOTAD, incorpora el criterio de insularidad de la provincia de Galápagos que, por su condición geográfica, las asignaciones presupuestarias que reciban los GAD y el Consejo de Gobierno de la provincia de Galápagos, se pagarán con un incremento que se calculará multiplicando el índice de precios anual al consumidor con respecto a los precios del Ecuador continental, que se deducirá del monto global entregado, de conformidad con el COOTAD;
- QUE** el artículo 313 del COOTAD dispone que las entidades asociativas nacionales de los GAD provinciales y municipales serán financiadas por el aporte de sus miembros en el cinco por mil de las transferencias que reciban de los ingresos permanentes y no permanentes del Presupuesto General del Estado y que para el caso de la entidad asociativa de los gobiernos autónomos descentralizados parroquiales rurales el aporte será del tres por ciento (3%) de las transferencias señaladas, cuyos recursos se distribuirán en el uno por ciento (1%) para la asociación nacional y el dos por ciento (2%) para las asociaciones provinciales. Estos aportes serán transferidos y acreditados automáticamente por el Banco Central a las cuentas de cada entidad. Las entidades rendirán cuentas semestralmente ante sus socios del uso de los recursos que reciban;
- QUE** La Disposición Transitoria Décima del COOTAD, determina que: *“Para la aplicación del criterio poblacional en los gobiernos autónomos descentralizados provinciales, cantonales y parroquiales se dará mayor ponderación a la población rural, como medida de acción afirmativa que promueva la igualdad real a favor de los titulares de derechos que se encuentran en situación de desigualdad. Lo rural equivaldrá al ciento veinte por ciento (120%) de la población urbana. Para la aplicación del criterio poblacional en los cantones fronterizos se dará mayor ponderación a la población como medida de acción afirmativa que promueva la igualdad real a favor de los titulares de derechos que se encuentran en situación de desigualdad. Lo fronterizo equivaldrá al ciento cincuenta por ciento (150%)”;*
- QUE** el número 10 del artículo 74 del Código Orgánico de Planificación y Finanzas Públicas -COPLAFIP, dispone que una de las atribuciones del ente rector del SINFIIP es: *“Aumentar y rebajar los ingresos y gastos que modifiquen los niveles fijados en el Presupuesto General del Estado hasta por un total del 15% respecto de las cifras aprobadas por la Asamblea Nacional”;*

QUE el primer inciso del artículo 80 del COPLAFIP norma la garantía de recursos de las entidades públicas y dispone: *“Para la transferencia de las preasignaciones constitucionales y con la finalidad de salvaguardar los intereses de las entidades públicas que generan recursos por autogestión, que reciben donaciones, así como otros ingresos provenientes de financiamiento; no se consideran parte de los ingresos permanentes y no permanentes del Estado Central, pero sí del Presupuesto General del Estado, los siguientes: Ingresos provenientes del financiamiento; donaciones y cooperación no reembolsable; autogestión y otras preasignaciones de ingreso; el IVA pagado por las entidades que conforman el Estado Central en la compra de bienes y servicios; y, los impuestos recaudados mediante cualquier mecanismo de pago que no constituyen ingresos efectivos”;*

QUE el artículo 118 del Código antes invocado, en cuanto a la modificación del Presupuesto dispone: *“El ente rector de las finanzas públicas podrá aumentar o rebajar los ingresos y gastos que modifiquen los niveles fijados en el Presupuesto General del Estado hasta por un total del 15% en relación a las cifras aprobadas por la Asamblea Nacional con excepción de los ingresos de la Seguridad Social. Con respecto a los Gobiernos Autónomos Descentralizados, el aumento o disminución sólo se podrá realizar en caso de aumento o disminución de los ingresos permanentes o no permanentes que les corresponde por ley y hasta ese límite. La liquidación se hará cuatrimestralmente para los ajustes respectivos. Estas modificaciones serán puestas en conocimiento de la Comisión del Régimen Económico y Tributario de la Asamblea Nacional, en el plazo de 90 días de terminado cada semestre. En todos los casos y sin excepción alguna, todo incremento de los presupuestos aprobados deberá contar con el respectivo financiamiento. Estos aumentos y rebajas de ingresos y gastos no podrán modificar el límite de endeudamiento aprobado por la Asamblea Nacional. El Presidente de la República, a propuesta del ente rector, ordenará disminuciones en los Presupuestos de las entidades fuera del Presupuesto General del Estado, cuando se presenten situaciones extraordinarias e imprevistas que reduzcan los flujos de ingresos y de financiamiento de estos presupuestos, con excepción del presupuesto de la Seguridad Social. En el caso de los Gobiernos Autónomos Descentralizados, sólo se podrán ordenar decrementos conforme el primer inciso de este artículo. Estos decrementos no podrán financiar nuevos egresos”;*

QUE el artículo innumerado al artículo 73 de la Ley Orgánica de Régimen Tributario Interno que fuere reformado por la Ley de Fomento Ambiental y Optimización de

- los Ingresos del Estado establece que los valores a devolverse por concepto del impuesto al valor agregado -IVA pagado por los GAD, universidades y escuelas politécnicas públicas, no serán parte de los ingresos permanentes del Estado Central;
- QUE** con Resolución No.002-CNC-2017 publicada en Registro Oficial Suplemento No. 21 de 23 de junio de 2017, el Consejo Nacional de Competencias aprobó la metodología para la aplicación del criterio de cumplimiento de metas del Plan Nacional de Desarrollo y de los planes de desarrollo de cada gobierno autónomo descentralizado;
- QUE** el Servicio de Rentas Internas - SRI con Oficio Nro.SRI-SRI-2017-0073-OF de 28 de abril de 2017, remitió el respectivo informe donde se establecen los parámetros a considerar para determinar el componente de esfuerzo fiscal referido en el literal e) del artículo 195 del COOTAD;
- QUE** con Resolución No.003-CNC-2017 publicada en Registro Oficial Suplemento No.21 de 23 de junio de 2017, el Consejo Nacional de Competencias aprobó para los años 2018, 2019, 2020 y 2021 los ponderadores de los criterios constitucionales para la distribución de los recursos establecidos en el literal b) del artículo 193 del COOTAD;
- QUE** mediante Acuerdo Ministerial No. 0115 de fecha 27 de septiembre de 2018, el MEF expidió el cálculo de las transferencias a favor de los Gobiernos Autónomos Descentralizados por concepto del Modelo de Equidad Territorial con base en la recaudación efectiva de ingresos permanentes y no permanentes del segundo cuatrimestre del año 2018, en aplicación de la Ley Orgánica para el Equilibrio de las Finanzas Públicas.
- QUE** mediante resolución 003-CNC-2019 de fecha 11 de febrero de 2019, el Consejo Nacional de Competencias en su artículo 1 deja sin efecto la resolución 003-CNC-2017 de fecha 15 de mayo de 2017, en la que se consideraba la ponderación del criterio de Esfuerzo Fiscal y sus parámetros. En su artículo 2 señala: *"Art. 2.- Mantener vigente los ponderadores de los criterios constitucionales para la distribución de los recursos a los gobiernos autónomos descentralizados y de régimen*

- QUE** mediante Resolución No. 001-CNC-2020 de fecha 27 de enero de 2020, el Consejo Nacional de Competencias resuelve aprobar la metodología de esfuerzo fiscal para el cálculo del potencial de recaudación para los gobiernos autónomos descentralizados, excepto a los gobiernos parroquiales rurales para la distribución de los recursos del Modelo de Equidad Territorial, de conformidad con lo dispuesto en el literal e) del artículo 195 del COOTAD.
- QUE** la Disposición General Primera de la Resolución No. 001-CNC-2020, señala: *"El ente rector de las finanzas públicas deberá aplicar la presente metodología a partir de la liquidación de la asignación anual 2019, con corte al tercer cuatrimestre de dicho año de las asignaciones a favor de los GAD, que debe efectuar conforme lo establecido en el artículo 118 del Código Orgánico de Planificación y Finanza Públicas; y los resultados se imputaran a las asignaciones que se determinen para cada uno de los GAD en el ejercicio fiscal 2020."*;
- QUE** mediante Oficio Nro. BCE-BCE-2020-0212-OF de fecha 28 de febrero de 2020, el Banco Central del Ecuador, remite a esta Cartera de Estado la información relacionada con los resultados de las Cuentas Regionales 2018, que contiene información de las 24 provincias y de los 221 cantones, desagregados en 14 actividades económicas para las Cuentas Cantonales y en 47 para las Cuentas Provinciales, información necesaria para el cálculo del criterio de esfuerzo fiscal;
- QUE** con Oficio Nro. STPE-STPE-2020-0135-OF de fecha 02 de marzo de 2020, la Secretaria Técnica de Planificación "Planifica Ecuador", remite a esta Cartera de Estado los resultados del criterio de Cumplimiento de Metas para la determinación de las asignaciones a favor de los GAD por concepto del Modelo de Equidad Territorial 2020;
- QUE** Con Oficios Nro. INEC-INEC-2020-0072-O de fecha 10 de febrero de 2020 e INEC-INEC-2020-0196-O de fecha 09 de abril de 2020, el Instituto Nacional de Estadística y Censos - INEC remitió al Ministerio de Economía y Finanzas la información de población, necesidades básicas insatisfechas, extensión territorial, Índice de Precios al Consumidor de la provincia de Galápagos, listado de territorios fronterizos y proyección del número de viviendas por cantón; información

necesaria para el cálculo del Modelo de Equidad Territorial y del criterio de esfuerzo fiscal;

QUE mediante Memorando No. MEF-SPF-2020-0094-m de fecha 29 de abril de 2020 se remite al Viceministro de Finanzas el informe Técnico No. MEF-DM-SPF-DNPF-2020-030 en el cual se pone a consideración la actualización de la programación del año 2020.

QUE mediante Memorando MEF-SP-2020-0141 de fecha 4 de mayo de 2020, la Subsecretaría de Presupuesto remite la información a la Subsecretaría de Relaciones Fiscales para el cálculo de las asignaciones a los GAD de conformidad con la Ley Orgánica para el Equilibrio de las Finanzas Públicas para la liquidación del primer cuatrimestre del 2020.

QUE mediante Informe Técnico No. MEF-SRF-2020-065 de 28 de mayo 2020 elaborado por la Dirección Nacional de Gobiernos Autónomos Descentralizados de la Subsecretaría de Relaciones Fiscales del Ministerio de Economía y Finanzas, estimó el cálculo de las transferencias a los Gobiernos Autónomos Descentralizados provinciales, municipales y parroquiales rurales por concepto del Modelo de Equidad Territorial, considerando la proyección de ingresos del año 2020, en aplicación de lo dispuesto en la Ley Orgánica para el Equilibrio de las Finanzas Públicas; y,

En uso de la atribución dispuesta en el número 6 del artículo 74 del Código Orgánico de Planificación y Finanzas Públicas:

ACUERDA:

EXPEDIR EL CÁLCULO DE LAS TRANSFERENCIAS A FAVOR DE LOS GOBIERNOS AUTÓNOMOS DESCENTRALIZADOS POR CONCEPTO DEL MODELO DE EQUIDAD TERRITORIAL CON BASE EN LA RECAUDACIÓN EFECTIVA DE INGRESOS PERMANENTES Y NO PERMANENTES DEL PRIMER CUATRIMESTRE DEL AÑO 2020, EN APLICACIÓN DE LA LEY ORGÁNICA PARA EL EQUILIBRIO DE LAS FINANZAS PÚBLICAS

Art. 1.- La asignación de los recursos correspondientes al 21% de los ingresos permanentes y el 10% de los ingresos no permanentes del Presupuesto General del Estado a favor de los Gobiernos Autónomos Descentralizados, se la efectúa según lo establecido

en la Sección Segunda del Capítulo IV del Código Orgánico de Organización Territorial, Autonomía y Descentralización -COOTAD y en aplicación a las reformas establecidas en la Ley Orgánica para el Equilibrio de las Finanzas Públicas. La estimación anual calculada con base en la recaudación efectiva de los ingresos permanentes y no permanentes del primer cuatrimestre del ejercicio fiscal 2020, se detallan en el siguiente cuadro:

ESTIMACIÓN DE INGRESOS PERMANENTES Y NO PERMANENTES DEL PRESUPUESTO GENERAL DEL ESTADO CON BASE EN LA RECAUDACIÓN DEL PRIMER CUATRIMESTRE DE 2020 Y LA LIQUIDACIÓN DE LOS AÑOS 2018 Y 2019
(Cifras en dólares)

Ingresos permanentes	11.318.163.602,00
Ingresos no permanentes	448.211.775,00
21% Ingresos permanentes	2.376.814.356,42
10% Ingresos no permanentes	44.821.177,50
Total	2.421.635.533,92

Fuente: Presupuesto General del Estado 2020 - Ministerio de Economía y Finanzas
Elaboración: Ministerio de Economía y Finanzas

Art. 2.- La distribución de los USD 2.421.635.533,92 de ingresos permanentes y no permanentes del Presupuesto General del Estado para el año 2020 a los Gobiernos Autónomos Descentralizados, se la realiza de conformidad a los porcentajes establecidos en el artículo 192 del COOTAD, considerando el dato oficial del Índice de Precios al Consumidor para el Ajuste de Asignaciones Presupuestarias del Gobierno Central a los Gobiernos Autónomos Descentralizados de la provincia de Galápagos - IPCGAD; conforme el siguiente detalle:

ESTIMACIÓN DE TRANSFERENCIAS TOTALES A LOS GOBIERNOS AUTÓNOMOS DESCENTRALIZADOS Y RÉGIMEN ESPECIAL DE GALÁPAGOS CON BASE EN LA RECAUDACIÓN DEL PRIMER CUATRIMESTRE DEL EJERCICIO FISCAL 2020 Y LIQUIDACIÓN DE LOS AÑOS 2018
2019

(Cifras en dólares)

Nivel de GAD	Asignación 2018 AM 0115	2018 Liquidación anual 2018	Diferencia 2018	Asignación 2019 AM 0115	2019 Liquidación anual 2019	Diferencia 2019	2020 Ajuste Cuatrimestre I	ASIGNACIÓN TOTAL 2020
Consejos Provinciales (27%)	828.535.959,44	841.271.441,69	12.735.482,25	828.535.959,44	831.817.320,82	3.281.361,37	653.841.594,16	669.858.437,78
Municipios (67%)	2.055.996.640,10	2.087.599.503,46	31.602.863,35	2.055.996.640,10	2.064.139.277,58	8.142.637,48	1.622.495.807,73	1.662.241.308,56
Juntas Parroquiales (6%)	184.119.102,10	186.949.209,26	2.830.107,17	184.119.102,10	184.848.293,51	729.191,42	145.298.132,04	148.857.430,62
TOTALES	3.068.651.701,65	3.115.820.154,41	47.168.452,76	3.068.651.701,65	3.080.804.891,91	12.153.190,26	2.421.635.533,92	2.480.957.176,95

Fuente y elaboración: Ministerio de Economía y Finanzas

Art. 3.- La distribución de los recursos a cada Gobierno Autónomo Descentralizado, se la efectúa en aplicación de lo establecido en los artículos del 193 al 197 del COOTAD, y de lo dispuesto por el Consejo Nacional de Competencias, tomando como base para su

distribución las transferencias realizadas en el año 2010; así como las leyes correspondientes de conformidad a los siguientes cuadros:

**ESTIMACIÓN DE TRANSFERENCIAS A LOS GOBIERNOS AUTÓNOMOS
DESCENTRALIZADOS PROVINCIALES Y RÉGIMEN ESPECIAL DE GALÁPAGOS CON
BASE EN LA RECAUDACIÓN EFECTIVA DEL PRIMER CUATRIMESTRE DEL EJERCICIO
FISCAL 2020 Y LIQUIDACIÓN DE LOS EJERCICIOS FISCALES 2018 Y 2019
(Cifras en dólares)**

GAD PROVINCIAL	TRAMO A (Fijo)	TRAMO B	LIQUIDACION 2018 Y 2019	Transferencia Estimada 2020
AZUAY	22.699.913,19	4.185.933,04	-1.234.260,39	25.651.585,84
BOLÍVAR	10.135.847,62	1.331.932,61	195.120,70	11.662.900,94
CAÑAR	10.632.268,98	1.633.316,17	864.316,87	13.129.902,03
CARCHI	10.543.255,64	1.527.174,60	-44.981,20	12.025.449,03
COTOPAXI	17.605.349,68	2.886.087,50	-960.957,00	19.530.480,17
CHIMBORAZO	19.148.680,40	3.031.436,58	43.286,04	22.223.403,02
EL ORO	21.236.434,71	4.685.351,21	841.596,37	26.763.382,29
ESMERALDAS	23.878.424,60	3.952.795,42	1.460.649,65	29.291.869,67
GUAYAS	102.352.211,40	17.736.451,95	3.849.463,38	123.938.126,74
IMBABURA	15.474.855,49	3.042.547,78	-496.545,99	18.020.857,28
LOJA	20.636.327,59	4.225.841,72	3.177.975,28	28.040.144,59
LOS RÍOS	31.366.213,18	5.202.930,83	656.862,88	37.226.006,89
MANABÍ	52.727.286,58	9.098.003,29	222.226,49	62.047.516,36
MORONA SANTIAGO	12.811.440,60	1.888.197,64	510.187,24	15.209.825,48
NAPO	10.265.589,30	980.991,78	51.215,34	11.297.796,43
PASTAZA	15.795.784,99	1.147.053,00	376.620,33	17.319.458,32
PICHINCHA	58.591.111,94	12.533.110,40	6.160.333,78	77.284.556,11
TUNGURAHUA	18.302.681,43	2.884.118,27	-17.417,84	21.169.381,86
ZAMORA CHINCHIPE	8.503.751,06	1.242.465,64	624.295,13	10.370.511,83
GALÁPAGOS	17.903.409,10	566.313,22	-699.171,05	17.770.551,27
SUCUMBIÓS	16.773.937,83	2.509.018,72	457.322,05	19.740.278,60
ORELLANA	18.515.545,87	1.243.408,24	-652.570,22	19.106.383,89
SANTO DOMINGO	13.666.673,11	2.693.270,09	-9.218,45	16.350.724,76
SANTA ELENA	11.967.162,32	2.079.687,84	640.494,22	14.687.344,38
	561.534.156,61	92.307.437,54	16.016.843,63	669.858.137,79

Fuente y elaboración: Ministerio de Economía y Finanzas

**ESTIMACIÓN DE TRANSFERENCIAS A LOS GOBIERNOS AUTÓNOMOS
DESCENTRALIZADOS MUNICIPALES CON BASE EN LA RECAUDACIÓN EFECTIVA DEL
PRIMER CUATRIMESTRE DEL EJERCICIO FISCAL 2020 Y LIQUIDACIÓN DE LOS AÑOS
2018 Y 2019
(Cifras en dólares)**

Municipios	TRAMO A (Fijo)	TRAMO B	LIQUIDACION 2018 y 2019	Transferencia estimada 2020
AZUAY	64.259.865,87	7.000.157,55	-47.019,49	71.213.003,94
CAMILO PONCE ENRIQUEZ	2.208.156,14	267.765,00	-115.771,18	2.360.149,96
CHORDELEG	1.647.025,51	152.143,20	-81.520,99	1.717.647,71
CUENCA	37.900.763,43	4.408.067,68	-251.884,24	42.056.946,87
EL PAN	908.370,87	50.898,19	37.429,57	996.698,63
GIRÓN	1.776.937,03	138.862,88	-37.844,68	1.877.955,23
GUACHAPALA	864.737,34	54.131,54	16.339,51	935.208,40
GUALACEO	4.390.462,48	465.583,99	181.092,44	5.037.138,92

NABÓN	2.171.316,82	225.812,70	88.726,04	2.485.855,56
OÑA	877.459,18	65.635,24	29.417,53	972.511,95
PAUTE	2.877.216,77	290.877,03	26.550,00	3.194.643,80
PUCARA	1.540.389,47	160.437,66	30.061,63	1.730.888,76
SAN FERNANDO	877.330,96	57.728,39	-9.097,11	925.962,24
SANTA ISABEL	2.062.505,49	247.055,69	-155.411,70	2.154.149,48
SEVILLA DE ORO	1.007.668,58	85.904,11	74.061,83	1.167.634,52
SÍGSIG	3.149.525,81	329.254,23	120.831,86	3.599.611,90
BOLÍVAR	22.456.538,34	2.230.289,51	1.050.888,32	25.737.716,16
CALUMA	1.933.482,69	154.478,72	42.166,28	2.130.127,69
CHILLANES	2.892.619,61	233.165,95	185.103,25	3.310.888,80
CHIMBO	2.300.559,10	188.439,88	-5.323,94	2.483.675,04
ECHEANDÍA	1.851.010,18	152.604,25	18.801,70	2.022.416,13
GUARANDA	8.802.438,57	1.096.410,01	713.343,79	10.612.192,38
LAS NAVES	1.373.632,85	98.502,21	10.653,92	1.482.788,98
SAN MIGUEL	3.302.795,34	306.688,50	86.143,32	3.695.627,15
CAÑAR	23.329.920,50	2.552.472,92	736.897,91	26.619.291,33
AZOGUES	6.000.929,27	711.777,31	-7.374,51	6.705.332,07
BIBLIÁN	2.575.141,48	230.145,10	-94.878,04	2.710.408,54
CAÑAR	6.112.792,88	679.862,22	430.438,22	7.223.093,32
DÉLEG	1.299.746,52	87.243,58	-3.623,71	1.383.366,39
EL TAMBO	1.412.192,93	131.058,10	4.006,52	1.547.257,55
LA TRONCAL	4.859.039,13	624.999,05	355.628,39	5.839.666,58
SUSCAL	1.070.078,28	87.387,56	52.701,04	1.210.166,88
CARCHI	21.298.759,06	2.436.268,88	398.618,30	24.133.646,24
BOLÍVAR	2.406.567,43	257.827,47	-42.506,44	2.621.888,45
ESPEJO	2.533.837,07	214.408,15	23.902,56	2.772.147,77
MIRA	2.293.926,53	205.483,31	95.271,88	2.594.681,72
MONTUFAR	3.814.685,35	444.018,00	-483.394,05	3.775.309,31
SAN PEDRO DE HUACA	1.648.086,36	134.727,79	31.069,85	1.813.884,00
TULCÁN	8.601.656,32	1.179.804,16	774.274,51	10.555.734,99
CHIMBORAZO	44.791.637,99	5.003.563,42	2.037.359,41	51.832.560,82
ALAUÍ	5.565.161,54	549.308,14	254.879,63	6.369.349,32
CHAMBO	1.863.495,93	143.164,97	-56.101,59	1.950.559,31
CHUNCHI	1.999.697,29	147.856,56	-38.055,34	2.109.498,51
COLTA	5.569.403,85	601.696,67	365.979,06	6.537.079,58



CUMANDÁ	1.654.041,40	171.741,33	10.665,54	1.836.448,27
GUAMOTE	4.668.306,08	758.284,98	439.009,09	5.865.600,14
GUANO	4.344.801,96	539.399,99	143.750,37	5.027.952,32
PALLATANGA	1.864.053,67	158.360,02	-5.975,06	2.016.438,62
PENIPE	1.422.656,72	91.482,14	8.224,61	1.522.363,47
RIOBAMBA	15.840.019,55	1.842.268,62	914.983,10	18.597.271,27
COTOPAXI	38.595.856,70	4.861.153,28	2.382.767,58	45.839.777,55
LA MANA	3.722.377,10	507.049,44	239.949,07	4.469.375,61
LATACUNGA	13.383.498,82	1.801.601,70	1.315.534,42	16.500.634,94
PANGUA	2.819.312,03	321.246,14	-1.704,99	3.138.853,17
PUJILÍ	7.262.358,81	928.823,85	486.749,45	8.677.932,10
SALCEDO	5.419.566,86	674.096,16	339.054,33	6.432.717,35
SAQUISILI	2.873.644,00	306.363,10	14.575,49	3.194.582,59
SIGCHOS	3.115.099,08	321.972,88	-11.390,18	3.425.681,78
EL ORO	58.159.774,50	7.724.167,89	2.920.089,00	68.804.031,39
ARENILLAS	2.478.808,32	459.554,98	-55.257,69	2.883.105,61
ATAHUALPA	1.199.411,68	106.952,13	44.804,32	1.351.168,12
BALSAS	1.121.749,05	139.281,12	79.161,63	1.340.191,80
CHILLA	964.802,51	47.047,38	23.663,38	1.035.513,28
EL GUABO	5.116.639,74	587.840,29	451.012,15	6.155.492,18
HUAQUILLAS	4.978.000,37	708.897,74	508.670,73	6.195.568,84
LAS LAJAS	1.140.147,35	94.471,80	37.164,72	1.271.783,88
MACHALA	20.905.447,36	2.785.966,34	1.572.615,80	25.264.029,50
MARCABELI	1.344.595,18	98.477,64	-46.052,32	1.397.020,50
PASAJE	5.656.305,59	983.107,06	423.057,79	7.062.470,43
PIÑAS	2.730.906,98	380.043,99	-250.654,50	2.860.296,47
PORTOVELO	1.573.335,47	130.499,85	-22.754,63	1.681.080,69
SANTA ROSA	6.197.575,90	954.718,13	71.659,44	7.223.953,47
ZARUMA	2.752.048,99	247.309,43	82.998,19	3.082.356,62
ESMERALDAS	45.024.157,85	6.613.647,69	4.719.886,84	56.357.692,38
ATACAMES	3.931.933,04	554.495,48	-320.902,39	4.165.526,13
ELOY ALFARO	4.627.868,12	920.630,95	318.919,39	5.867.418,46
ESMERALDAS	14.083.359,77	1.611.777,87	2.458.338,40	18.153.476,05
MUISNE	3.443.068,54	435.640,17	337.728,69	4.216.437,40
QUININDE	11.848.410,93	1.727.037,44	1.516.162,53	15.091.610,89
RIOVERDE	3.333.809,32	400.178,87	137.184,64	3.871.172,83



SAN LORENZO	3.755.708,13	963.886,91	272.455,57	4.992.050,61
GALAPAGOS	8.812.849,85	572.461,64	-640.672,23	8.744.639,26
ISABELA	1.607.059,34	84.838,37	-144.620,94	1.547.276,77
SAN CRISTOBAL	2.986.561,72	169.270,02	-135.310,66	3.020.521,08
SANTA CRUZ	4.219.228,79	318.353,24	-360.740,63	4.176.841,41
GUAYAS	340.892.943,94	33.924.916,00	14.961.528,08	389.779.388,01
ALFREDO BAQUERIZO MORENO	2.619.629,01	325.317,96	194.894,66	3.139.841,63
BALAO	2.153.475,01	273.762,68	-161.121,45	2.266.116,24
BALZAR	5.610.708,52	701.621,07	366.944,04	6.679.273,63
COLIMES	2.937.269,90	327.664,34	58.788,89	3.323.723,13
CORONEL MARCELINO MARIDUEÑA	2.075.026,85	145.631,26	-220.157,85	2.000.500,26
DAULE	9.385.523,43	1.536.191,43	-1.366.497,90	9.555.216,97
DURAN	16.433.613,44	2.260.467,71	557.529,28	19.251.610,44
EL TRIUNFO	3.963.835,20	653.900,55	369.631,24	4.987.366,99
EMPALME	7.537.868,08	924.285,04	625.295,63	9.087.448,76
GENERAL ANTONIO ELIZALDE	1.609.605,63	104.458,80	-71.322,92	1.642.741,51
GUAYAQUIL	223.555.430,76	18.629.059,03	14.316.976,48	256.501.466,26
ISIDRO AYORA	1.517.029,67	183.261,83	13.796,41	1.714.087,91
LOMAS DE SARGENTILLO	1.942.953,57	250.857,84	134.030,68	2.327.842,09
MILAGRO	13.145.899,82	1.567.085,11	538.682,26	15.251.667,19
NARANJAL	5.901.611,92	881.504,54	199.275,71	6.982.392,17
NARANJITO	4.085.497,13	377.395,77	-29.873,63	4.433.019,27
NOBOL (VICENTE PIEDRAHITA)	2.194.879,04	254.048,20	58.718,53	2.507.645,77
PALESTINA	2.030.693,51	195.138,09	72.007,78	2.297.839,38
PEDRO CARBO	4.656.839,65	630.264,11	409.439,80	5.696.543,56
PLAYAS (GENERAL VILLAMIL)	3.452.838,73	446.757,45	-104.865,24	3.794.730,94
SAMBORONDÓN	5.859.702,57	749.659,48	-2.101.559,96	4.507.802,08
SANTA LUCIA	4.303.311,01	543.742,64	183.895,42	5.030.949,07
SIMÓN BOLÍVAR	2.708.898,55	373.309,24	73.674,71	3.155.882,49
URBINA JADO	5.937.377,35	782.069,94	362.993,63	7.082.440,92
YAGUACHI	5.273.425,58	807.461,90	480.351,86	6.561.239,34
IMBABURA	35.208.463,00	4.793.853,59	-132.798,04	39.869.518,55
ANTONIO ANTE	4.174.527,86	424.616,26	-493.088,61	4.106.055,51
COTACACHI	4.734.530,34	545.850,63	-255.470,92	5.024.910,05
IBARRA	13.269.892,89	2.259.645,61	940.994,15	16.470.532,65
OTAVALO	9.067.805,27	1.078.725,16	-5.963,36	10.140.567,07

PIMAMPIRO	1.922.613,94	209.459,58	-224.840,97	1.907.232,55
SAN MIGUEL DE URCUQUI	2.039.092,70	275.556,36	-94.428,33	2.220.220,73
LOJA	55.493.152,86	6.568.194,09	1.828.398,94	63.889.745,88
CALVAS	3.955.120,32	430.612,70	-74.753,89	4.310.979,13
CATAMAYO	3.658.999,16	317.723,33	-119.663,69	3.857.058,80
CELICA	2.637.231,14	258.102,75	59.898,40	2.955.232,29
CHAHUARPAMBA	2.033.869,59	132.917,87	76.051,09	2.242.838,55
ESPÍNDOLA	2.900.807,11	284.450,45	78.624,86	3.263.882,41
GONZANAMA	2.815.740,84	217.111,71	36.766,86	3.069.619,42
LOJA	15.035.783,42	2.762.391,60	983.097,70	18.781.272,71
MACARA	2.709.538,35	274.306,20	-13.294,02	2.970.550,53
OLMEDO	1.686.677,80	74.571,21	57.223,80	1.818.472,80
PALTAS	3.726.094,10	411.028,76	159.142,22	4.296.265,09
PINDAL	1.750.346,74	195.170,18	71.045,73	2.016.562,65
PUYANGO	2.768.048,54	270.541,79	77.454,48	3.116.044,81
QUILANGA	1.605.130,40	95.154,60	40.230,48	1.740.515,48
SARAGURO	4.037.057,15	407.488,76	174.020,24	4.618.566,15
SOZORANGA	2.017.037,18	153.284,01	86.570,39	2.256.891,57
ZAPOTILLO	2.155.671,01	283.338,18	135.984,29	2.574.993,48
LOS RÍOS	71.156.667,65	9.041.907,20	5.226.343,34	85.424.918,19
BABA	4.493.531,88	584.795,13	352.128,17	5.430.455,17
BABAHOYO	12.257.467,28	1.549.994,32	1.055.412,19	14.862.873,79
BUENA FE	5.398.391,71	753.155,31	655.648,59	6.807.195,62
MOCACHE	4.387.827,02	533.153,03	177.558,89	5.098.538,94
MONTALVO	2.446.955,90	259.627,45	189.164,29	2.895.747,64
PALENQUE	2.935.733,52	310.652,24	116.889,23	3.363.274,99
PUEBLOVIEJO	3.682.017,68	463.908,20	159.762,88	4.305.688,77
QUEVEDO	13.145.552,48	1.696.988,58	1.167.749,85	16.010.290,91
QUINSALOMA	1.850.356,23	263.175,98	110.075,63	2.223.607,84
URDANETA	3.233.921,56	380.872,09	171.690,24	3.786.483,89
VALENCIA	4.407.733,61	593.589,92	-294.188,09	4.707.135,44
VENTANAS	6.272.363,61	747.764,85	635.045,08	7.655.173,54
VINCES	6.644.815,14	904.230,11	729.406,39	8.278.451,64
MANABI	123.249.328,00	15.559.061,60	4.561.303,84	143.369.693,43
24 DE MAYO	3.621.723,56	399.268,50	204.272,69	4.225.264,75
BOLIVAR(CALCETA)	4.100.316,46	510.804,30	303.867,29	4.914.988,05



CHONE	11.302.128,62	1.428.890,38	692.716,88	13.423.735,88
EL CARMEN	7.151.904,26	1.396.617,74	460.719,90	9.009.241,90
FLAVIO ALFARO	3.543.050,94	346.300,32	71.202,30	3.960.553,55
JAMA	2.900.803,52	325.514,28	-102.552,86	3.123.764,94
JARAMIJO	1.886.056,82	252.803,17	-240.305,57	1.898.554,42
JUPIJAPA	6.208.054,12	749.714,42	88.686,87	7.046.455,41
JUNIN	2.452.713,12	229.131,84	134.981,77	2.816.826,73
MANTA	17.274.503,75	1.775.071,17	629.907,45	19.679.482,36
MONTECRISTI	5.346.178,00	1.141.590,40	505.269,41	6.993.037,81
OLMEDO(MANABI)	1.541.037,71	154.671,84	65.592,92	1.761.302,47
PAJAN	4.460.330,68	475.384,20	-389,68	4.935.325,20
PEDERNALES	6.017.044,21	788.134,93	389.829,02	7.195.008,16
PICHINCHA	4.131.663,16	406.392,70	202.043,17	4.740.099,03
PORTOVIEJO	18.483.524,81	2.494.839,99	611.361,79	21.589.726,59
PUERTO LOPEZ	2.296.765,54	284.099,65	-75.670,03	2.505.195,16
ROCAFUERTE	3.486.093,55	410.053,45	-104.371,79	3.791.775,22
SAN VICENTE	2.490.759,10	271.922,90	-6.610,33	2.756.071,66
SANTA ANA	5.205.359,89	574.119,94	139.276,32	5.918.756,16
SUCRE	5.466.902,62	676.985,62	347.001,74	6.490.889,98
TOSAGUA	3.882.413,57	466.749,85	244.474,57	4.593.638,00
MORONA SANTIAGO	19.480.462,69	2.940.264,57	839.681,19	23.260.408,46
GUALAQUIZA	2.084.862,38	292.322,09	-28.057,10	2.349.127,38
HUAMBOYA	1.249.278,34	173.410,62	120.339,46	1.543.028,41
LIMON-INDANZA	1.543.660,90	191.275,47	65.832,13	1.800.768,49
LOGROÑO	1.151.356,41	145.267,46	92.871,09	1.389.494,96
MORONA	4.052.843,73	767.253,33	234.358,88	5.054.455,93
PABLO VI	739.074,03	49.645,23	17.107,15	805.826,41
PALORA	1.288.116,77	92.986,28	-98.127,28	1.282.875,77
SAN JUAN BOSCO	919.926,02	91.995,10	-5.554,18	1.006.366,94
SANTIAGO	1.351.228,72	182.610,64	-17.878,34	1.515.961,02
SUCUA	1.753.015,98	223.519,61	-42.202,04	1.934.333,55
TAISHA	2.124.921,51	531.462,03	442.581,86	3.098.965,39
TIWINTZA	1.222.177,91	198.616,73	58.409,56	1.479.204,21
NAPO	14.503.647,98	1.474.806,82	472.557,67	16.451.012,47
ARCHIDONA	3.102.516,53	414.204,29	108.308,76	3.625.029,59
CARLOS JULIO AROSEMENA TOLA	1.483.777,08	74.539,15	17.185,96	1.575.502,20



EL CHACO	1.373.020,98	110.911,90	58.682,66	1.542.615,54
QUIJOS	1.651.556,35	84.477,14	-116.815,88	1.619.217,61
TENA	6.892.777,04	790.674,34	405.196,15	8.088.647,53
ORELLANA	22.437.485,80	1.705.813,06	-1.196.602,70	22.946.696,16
AGUARICO	1.999.470,06	86.092,26	-155.407,13	1.930.155,19
LA JOYA DE LOS SACHAS	6.546.531,52	586.224,05	-457.889,37	6.674.866,20
LORETO	4.310.824,49	255.488,38	-291.111,82	4.275.201,05
ORELLANA	9.580.659,73	778.008,37	-292.194,38	10.066.473,72
PASTAZA	15.114.485,25	1.634.355,56	364.818,06	17.113.658,86
ARAJUNO	4.068.955,06	191.622,12	94.238,76	4.354.815,94
MERA	1.970.263,20	159.853,12	-5.120,29	2.124.996,04
PASTAZA	7.483.922,49	1.215.334,90	255.302,30	8.954.559,69
SANTA CLARA	1.591.344,50	67.545,42	20.397,29	1.679.287,20
PICHINCHA	293.128.117,78	22.542.203,41	-3.905.382,47	311.764.938,72
CAYAMBE	8.330.920,89	963.777,38	427.831,05	9.722.529,33
MEJIA	6.619.246,28	924.104,32	16.837,14	7.560.187,74
PEDRO MONCAYO	3.605.660,70	410.636,45	118.193,81	4.134.490,97
PEDRO VICENTE MALDONADO	2.046.937,94	183.741,08	-90.303,80	2.140.375,22
PUERTO QUITO	2.979.008,83	378.316,44	10.126,98	3.367.452,25
QUITO	258.903.228,24	18.666.922,17	-3.199.942,25	274.370.208,16
RUMIÑAHUI	8.615.446,61	730.487,29	-977.105,23	8.368.828,67
SAN MIGUEL DE LOS BANCOS	2.027.668,29	284.218,28	-211.020,18	2.100.866,39
SANTA ELENA	25.165.485,13	3.414.521,86	190.815,65	28.770.822,64
LA LIBERTAD	7.910.962,72	803.991,59	385.926,78	9.100.881,08
SALINAS	5.415.133,98	710.935,24	-696.327,25	5.429.741,98
SANTA ELENA	11.839.388,42	1.899.595,04	501.216,11	14.240.199,58
STO DOMINGO	31.554.551,52	4.616.913,85	1.562.945,81	37.734.411,18
LA CONCORDIA	3.840.782,93	558.125,35	-88.393,44	4.310.514,85
SANTO DOMINGO	27.713.768,58	4.058.788,50	1.651.339,25	33.423.896,34
SUCUMBIOS	30.166.409,36	3.924.043,71	839.695,82	34.930.148,89
CASCALES	2.069.325,16	288.237,37	5.786,54	2.363.349,07
CUYABENO	3.257.500,63	148.363,10	-468.837,47	2.937.026,27
GONZALO PIZARRO	2.118.908,61	187.753,12	-49.536,83	2.257.124,91
LAGO AGRIO	12.650.266,97	1.967.018,06	1.017.867,98	15.635.153,00
PUTUMAYO	1.983.601,92	297.722,55	73.975,72	2.355.300,19
SHUSHUFINDI	6.602.702,85	948.530,10	228.622,06	7.779.855,00

SUCUMBOS	1.484.103,21	86.419,42	31.817,81	1.602.340,45
TUNGURAHUA	46.748.307,11	4.805.688,14	353.475,46	51.907.470,72
AMBATO	27.172.722,01	2.736.587,74	307.125,91	30.216.435,66
BAÑOS DE AGUA SANTA	2.063.193,25	214.306,37	-158.401,24	2.119.098,38
CEVALLOS	1.263.173,72	99.961,87	-48.266,10	1.314.869,50
MOCHA	1.197.981,69	90.156,56	-41.924,27	1.246.213,99
PATATE	1.672.371,15	177.981,58	-25.114,75	1.825.237,99
QUERO	2.484.623,85	246.167,35	-4.141,34	2.726.649,86
SAN PEDRO DE PELILEO	5.182.722,96	642.231,48	271.445,57	6.096.400,02
SANTIAGO DE PILLARO	4.113.427,22	432.912,82	121.360,46	4.667.700,50
TISALEO	1.598.091,26	165.382,36	-68.608,79	1.694.864,83
ZAMORA CHINCHIPE	13.652.253,70	1.873.959,08	219.904,56	15.746.117,35
CENTINELA DEL CONDOR	1.004.257,62	136.283,58	-27.803,55	1.112.737,65
CHINCHIPE	1.485.344,64	182.409,41	56.087,59	1.723.841,64
EL PANGUI	1.498.290,59	177.656,53	-21.708,55	1.654.238,57
NANGARITZA	923.459,32	138.457,51	-55.873,14	1.006.043,69
PALANDA	1.426.450,79	185.978,74	51.791,03	1.664.220,55
PAQUISHA	955.133,32	113.376,38	11.822,45	1.080.332,16
YACUAMBI	1.213.059,04	147.028,61	91.969,06	1.452.056,71
YANZATZA	2.001.479,86	367.911,34	12.789,05	2.382.180,24
ZAMORA	3.144.778,53	424.856,98	100.830,63	3.670.466,14
Total general	1.461.681.122,1	157.814.685,3	39.745.500,83	1.662.241.308,56

Fuente y elaboración: Ministerio de Economía y Finanzas

**ESTIMACIÓN DE TRANSFERENCIAS A LOS GOBIERNOS AUTÓNOMOS
DESCENTRALIZADOS PARROQUIALES RURALES CON BASE EN LA RECAUDACIÓN
EFECTIVA DEL PRIMER CUATRIMESTRE DEL EJERCICIO FISCAL 2020 Y LIQUIDACIÓN
DE LOS AÑOS 2018 Y 2019
(Cifras en dólares)**

CANTON	PARROQUIA RURAL	TRAMO A (Tipo)	TRAMO B	LIQUIDACION 2018 y 2019	Transferencia estimada 2020
CUENCA	BAÑOS	137.845,53	122.735,08	36.880,95	297.461,56
CUENCA	CUMBE	137.845,53	46.164,56	13.568,77	197.578,86
CUENCA	CHAUCHA	137.845,53	21.478,04	4.890,36	164.213,93
CUENCA	CHECA (IDCAY)	137.845,53	23.591,89	5.032,52	166.469,94
CUENCA	CHIQUINTAD	137.845,53	37.951,64	10.956,90	186.754,06
CUENCA	LLACAO	124.744,09	38.186,29	3.154,13	166.084,52



CUENCA	MOLLETURO	137.845,53	73.346,43	19.240,01	230.431,97
CUENCA	NULTI	130.394,88	33.945,11	9.649,19	173.989,17
CUENCA	OCTAVIO CORDERO PALACIOS (SANTA ROSA)	122.065,93	19.902,40	4.969,59	146.937,92
CUENCA	PACCHA	137.845,53	48.304,56	13.557,93	199.708,02
CUENCA	QUINGEO	137.845,53	60.943,35	17.898,62	216.687,50
CUENCA	RICAUARTE	137.845,53	118.155,64	41.487,28	297.488,45
CUENCA	SAN JOAQUIN	136.934,42	59.853,20	18.992,67	215.780,30
CUENCA	SANTA ANA	137.845,53	44.366,00	14.973,78	197.185,31
CUENCA	SAYAUSI	137.845,53	60.692,96	28.010,22	226.548,71
CUENCA	SIDCAY	137.845,53	31.653,61	9.296,88	178.796,03
CUENCA	SININCAY	137.845,53	130.543,03	41.683,66	310.072,23
CUENCA	TARQUI	137.845,53	88.165,06	42.599,86	268.610,45
CUENCA	TURI	137.845,53	66.177,60	21.670,12	225.693,25
CUENCA	VALLE	126.054,82	169.532,41	54.729,70	350.316,94
CUENCA	VICTORIA DEL PORTETE (IRQUIS)	137.845,53	47.645,73	11.724,04	197.215,31
GIRON	ASUNCION	137.845,53	21.356,76	2.451,16	161.653,45
GIRON	SAN GERARDO	137.845,53	9.146,02	641,92	147.633,48
GUALACEO	DANIEL CORDOVA TORAL (EL ORIENTE)	137.845,53	16.018,90	1.441,54	155.305,98
GUALACEO	JADAN	137.845,53	34.302,87	8.990,59	181.138,99
GUALACEO	MARIANO MORENO	137.845,53	23.049,55	2.404,60	163.299,68
GUALACEO	REMIGIO CRESPO TORAL (GULAG)	137.845,53	12.270,24	1.036,37	151.152,14
GUALACEO	SAN JUAN	137.845,53	43.776,08	5.102,87	186.724,48
GUALACEO	ZHIDMAD	137.845,53	21.825,40	2.215,03	161.885,96
GUALACEO	LUIS CORDERO VEGA	137.845,53	21.154,02	3.121,32	162.120,87
GUALACEO	SIMON BOLIVAR (CAB. EN GAÑANZOL)	71.608,09	9.873,90	852,76	82.334,75
NABON	COCHAPATA	137.845,53	25.505,81	-2.880,90	160.470,44
NABON	EL PROGRESO (CAB. EN ZHOTA)	137.845,53	17.805,79	-1.295,19	154.356,13
NABON	LAS NIEVES (CHAYA)	137.845,53	12.757,76	-983,29	149.619,99
PAUTE	BULAN (JOSE VICTOR IZQUIERDO)	129.877,09	19.059,70	598,33	149.535,12
PAUTE	CHICAN (GUILLERMO ORTEGA)	137.845,53	29.581,82	5.825,72	173.253,07
PAUTE	EL CABO	137.845,53	24.790,47	780,99	163.416,99
PAUTE	GUARAINAG	137.845,53	9.092,10	150,44	147.088,08
PAUTE	SAN CRISTOBAL (CARLOS ORDOÑEZ LAZO)	137.845,53	20.425,65	1.288,88	159.560,05
PAUTE	TOMEBAMBA	137.845,53	13.672,68	-15,65	151.502,57
PAUTE	DUG DUG	137.845,53	17.311,84	3.209,01	158.366,38
PUCARA	SAN RAFAEL DE SHARUG	137.845,53	16.256,50	-1.348,59	152.753,44



SAN FERNANDO	CHUMBLIN	137.845,53	6.188,37	2.151,92	146.185,82
SANTA ISABEL	ABDON CALDERON (LA UNION)	137.845,53	34.080,44	4.080,90	176.006,87
SANTA ISABEL	ZHAGLLI (SHAGLLI)	137.845,53	22.345,12	2.742,93	162.933,58
SANTA ISABEL	SAN SALVADOR DE CAÑARIBAMBA	137.845,53	17.223,97	5.947,16	161.016,66
SIGSIG	CUCHIL (CUTCHIL)	137.845,53	15.477,98	-453,34	152.870,18
SIGSIG	JIMA (GIMA)	137.845,53	29.989,64	162,56	167.997,73
SIGSIG	GUEL	137.845,53	12.332,23	-291,28	149.886,47
SIGSIG	LUDO	137.845,53	30.130,87	-590,04	167.386,35
SIGSIG	SAN BARTOLOME	137.845,53	31.469,84	-1.458,34	167.857,02
SIGSIG	SAN JOSE DE RARANGA	137.845,53	19.041,45	1.440,28	158.327,26
OÑA	SUSUDEL	133.256,77	11.219,05	-105,01	144.370,81
CHORDELEG	PRINCIPAL	137.845,53	12.376,90	1.602,74	151.825,18
CHORDELEG	LA UNION	137.845,53	16.012,89	1.148,97	155.007,39
CHORDELEG	LUIS GALARZA ORELLANA (CAB.EN DELEGSOL)	137.845,53	15.237,55	2.405,49	155.488,57
CHORDELEG	SAN MARTIN DE PUZHIO	131.297,64	10.112,04	1.025,87	142.435,54
EL PAN	SAN VICENTE	137.845,53	14.511,70	4.888,55	157.245,78
SEVILLA DE ORO	AMALUZA	137.845,53	12.275,59	1.213,62	151.334,74
SEVILLA DE ORO	PALMAS	137.845,53	19.445,88	1.005,10	158.296,50
SANTA ISABEL	EL CARMEN DE PIJILI	137.845,53	18.797,12	4.325,41	160.968,06
GUARANDA	FACUNDO VELA	137.845,53	22.447,66	-853,25	159.439,94
GUARANDA	JULIO E. MORENO (CATANAHUAN GRANDE)	137.845,53	28.721,03	-1.589,92	164.976,63
GUARANDA	SALINAS	137.845,53	57.047,43	-2.094,87	192.798,09
GUARANDA	SAN LORENZO	137.845,53	19.524,12	-960,57	156.409,07
GUARANDA	SAN SIMON (YACOTO)	137.845,53	39.617,99	3.603,12	181.066,65
GUARANDA	SANTAFE (SANTA FE)	137.845,53	17.680,70	883,65	156.409,88
GUARANDA	SIMIATUG	137.845,53	97.863,63	-11.365,09	224.344,06
GUARANDA	SAN LUIS DE PAMBIL	137.845,53	59.878,53	-1.226,57	196.497,48
CHILLANES	SAN JOSE DEL TAMBO (TAMBOPAMBA)	137.845,53	42.834,63	4.708,51	185.388,67
CHIMBO	ASUNCION (ASANCOTO)	137.845,53	22.153,80	90,47	160.089,80
CHIMBO	MAGDALENA (CHAPACOTO)	137.845,53	21.619,96	347,71	159.813,21
CHIMBO	SAN SEBASTIAN	130.027,73	8.807,17	289,14	139.124,04
CHIMBO	TELIMBELA	137.845,53	33.298,37	2.374,39	173.518,29
SAN MIGUEL	BALSAPAMBA	137.845,53	22.141,54	5.577,08	165.564,15
SAN MIGUEL	BILOVAN	137.845,53	27.197,52	-1.322,67	163.720,39
SAN MIGUEL	REGULO DE MORA	130.423,53	10.942,01	-3.133,22	138.232,32
SAN MIGUEL	SAN PABLO (SAN PABLO DE ATENAS)	137.845,53	40.916,33	-1.470,60	177.291,26



SAN MIGUEL	SANTIAGO	137.845,53	14.015,66	-288,72	151.572,47
SAN MIGUEL	SAN VICENTE	137.845,53	9.734,62	9,59	147.589,74
AZOGUES	COJITAMBO	137.845,53	30.052,53	6.929,23	174.827,29
AZOGUES	GUAPAN	137.845,53	75.243,44	21.227,37	234.316,34
AZOGUES	JAVIER LOYOLA (CHUQUIPATA)	137.845,53	50.546,81	16.783,76	205.176,09
AZOGUES	LUIS CORDERO	137.845,53	30.368,79	8.063,78	176.278,10
AZOGUES	PINDILIG	137.845,53	21.148,86	5.832,32	164.826,71
AZOGUES	RIVERA	137.845,53	22.424,36	15.603,62	175.873,51
AZOGUES	SAN MIGUEL	137.845,53	31.632,95	7.911,52	177.390,00
AZOGUES	TADAY	137.845,53	15.444,06	5.425,01	158.714,60
BIBLIAN	NAZON (CAB. EN PAMPA DE DOMINGUEZ)	137.845,53	22.127,24	1.463,89	161.436,66
BIBLIAN	SAN FRANCISCO DE SAGEO	137.845,53	12.772,27	-1.291,97	149.325,83
BIBLIAN	TURUPAMBA	135.266,48	9.486,43	-1.127,15	143.625,75
BIBLIAN	JERUSALEN	137.845,53	14.756,28	2.761,04	155.362,86
CAÑAR	CHONTAMARCA	137.845,53	35.210,81	2.695,20	175.751,54
CAÑAR	CHOROCOYTE	137.845,53	23.762,32	-133,31	161.474,54
CAÑAR	GENERAL MORALES (SOCARTE)	137.845,53	33.161,27	9.317,59	180.324,39
CAÑAR	GUALLETURO	137.845,53	35.751,94	6.188,76	179.786,24
CAÑAR	HONORATO VASQUEZ (TAMBO VIEJO)	137.845,53	52.527,06	9.355,18	199.727,77
CAÑAR	INGAPIRCA	137.845,53	71.822,66	12.214,00	221.882,19
CAÑAR	JUNCAL	137.845,53	21.006,42	3.514,58	162.366,53
CAÑAR	SAN ANTONIO	137.845,53	18.946,36	2.969,10	159.760,99
CAÑAR	ZHUD	137.845,53	18.702,47	490,41	157.038,41
CAÑAR	VENTURA	137.845,53	12.673,87	1.836,51	152.355,91
CAÑAR	DUCUR	137.845,53	35.058,67	13.163,92	186.068,12
LA TRONCAL	MANUEL J. CALLE	130.572,58	34.055,06	15.395,03	180.022,67
LA TRONCAL	PANCHO NEGRO	137.845,53	75.575,75	37.228,79	250.650,07
DELEG	SOLANO	137.845,53	13.399,97	2.171,81	153.417,31
TULCAN	EL CARMELO (EL PUN)	129.602,33	37.472,97	8.036,58	175.111,88
TULCAN	JULIO ANDRADE (OREJUELA)	135.457,82	105.623,05	20.828,87	261.909,75
TULCAN	MALDONADO	137.845,53	21.537,27	4.986,09	164.368,90
TULCAN	PIOTER	137.845,53	10.501,07	1.863,08	150.209,68
TULCAN	TOBAR DONOSO (LA BOCANA DE CAMUMBI)	137.845,53	13.012,51	2.706,82	153.564,86
TULCAN	TUPIÑO	137.845,53	28.220,50	5.734,50	171.800,53
TULCAN	URBINA (TAYA)	137.845,53	27.796,85	5.617,92	171.260,30
TULCAN	EL CHICAL	137.845,53	41.708,74	15.869,33	195.423,60



TULCAN	SANTA MARTHA DE CUBA	137.845,53	27.451,14	5.972,71	171.269,38
BOLIVAR	GARCIA MORENO	137.845,53	18.959,88	181,76	156.987,17
BOLIVAR	LOS ANDES	137.845,53	28.383,67	-407,59	165.821,61
BOLIVAR	MONTE OLIVO	137.845,53	22.251,32	-144,23	159.952,62
BOLIVAR	SAN VICENTE DE PUSIR	137.845,53	24.885,28	4.359,01	167.089,82
BOLIVAR	SAN RAFAEL	137.845,53	21.045,25	-129,76	158.761,02
ESPEJO	EL GOALTAL	137.845,53	11.611,50	3.267,29	152.724,32
ESPEJO	LA LIBERTAD (ALIZO)	137.845,53	38.383,52	3.327,33	179.556,39
ESPEJO	SAN ISIDRO	137.845,53	28.030,91	3.292,73	169.169,17
MIRA	CONCEPCION	137.845,53	36.693,09	-3.143,46	171.395,17
MIRA	IJON Y CAAMAÑO (CAB. EN RIO BLANCO)	137.845,53	25.331,81	-784,58	162.392,76
MIRA	JUAN MONTALVO (SAN IGNACIO DE QUIL)	137.845,53	16.499,91	-729,29	153.616,14
MONTUFAR	CRISTOBAL COLON	137.845,53	32.840,28	3.431,18	174.116,99
MONTUFAR	CHITAN DE NAVARRETE	137.845,53	8.964,33	915,79	147.725,65
MONTUFAR	FERNANDEZ SALVADOR	137.845,53	17.162,48	1.455,83	156.463,84
MONTUFAR	LA PAZ	137.845,53	41.295,76	3.352,51	182.493,80
MONTUFAR	PIARTAL	131.798,53	14.656,21	1.316,39	147.771,13
SAN PEDRO DE HUACA	MARISCAL SUCRE	137.845,53	17.806,72	3.067,56	158.719,81
LATACUNGA	ALAQUES (ALAUQUEZ)	137.845,53	56.528,10	430,51	194.804,14
LATACUNGA	BELISARIO QUEVEDO (GUANAILIN)	137.845,53	49.927,12	357,54	188.130,19
LATACUNGA	GUAITACAMA (GUAYTACAMA)	137.845,53	70.805,93	445,87	209.097,34
LATACUNGA	JOSEGUANGO BAJO	137.845,53	20.812,63	27,78	158.685,94
LATACUNGA	MULALO	137.845,53	73.479,91	-880,97	210.444,47
LATACUNGA	11 DE NOVIEMBRE (ILINCHISI)	137.845,53	18.731,38	-467,31	156.109,60
LATACUNGA	POALO	137.845,53	50.513,80	373,47	188.732,81
LATACUNGA	SAN JUAN DE PASTOCALLE	137.845,53	100.892,23	-5.306,48	233.431,28
LATACUNGA	TANICUCHI	137.845,53	103.057,56	-8.551,36	232.351,73
LATACUNGA	TOACASO	137.845,53	95.850,52	-971,04	232.725,00
LA MANA	GUASAGANDA (CAB. EN GUASAGANDA CENTRO)	137.845,53	43.840,34	2.378,09	184.063,96
LA MANA	PUCAYACU	137.845,53	23.715,19	1.035,90	162.596,62
PANGUA	MORASPUNGO	137.845,53	109.304,39	-25.504,73	221.645,19
PANGUA	PINLOPATA	124.170,38	9.927,96	-991,69	133.106,65
PANGUA	RAMON CAMPAÑA	137.845,53	21.925,33	1.540,48	161.311,34
PUJILI	ANGAMARCA	137.845,53	53.670,64	-6.051,44	185.464,74
PUJILI	GUANGAJE	137.845,53	76.431,49	-9.105,40	205.171,62
PUJILI	LA VICTORIA	137.845,53	25.755,98	-4.664,18	158.937,33



PUJILI	PILALO	137.845,53	22.304,44	-3.167,20	156.982,77
PUJILI	TINGO	137.845,53	34.832,96	-5.862,07	166.816,42
PUJILI	ZUMBAHUA	137.845,53	126.731,55	-17.025,68	247.551,41
SALCEDO	ANTONIO JOSE HOLGUIN (SANTA LUCIA)	137.845,53	22.635,36	3.043,95	163.524,83
SALCEDO	CUSUBAMBA	137.845,53	64.366,41	2.737,01	204.948,95
SALCEDO	MULALILLO	137.845,53	53.377,90	-1.713,50	189.509,93
SALCEDO	MULLIQUINDIL (SANTA ANA)	137.845,53	57.891,47	1.625,09	197.362,09
SALCEDO	PANSALEO	137.845,53	23.738,75	-5,23	161.579,05
SAQUISILI	CANCHAGUA	137.845,53	27.394,65	-353,61	164.886,57
SAQUISILI	CHANTILIN	137.845,53	11.081,91	586,90	149.514,34
SAQUISILI	COCHAPAMBA	137.845,53	47.956,35	-3.850,64	181.951,23
SIGCHOS	CHUGCHILLAN	137.845,53	63.116,54	-11.952,60	189.009,47
SIGCHOS	ISINLIVI	137.845,53	30.939,08	-5.239,24	163.545,37
SIGCHOS	LAS PAMPAS	137.845,53	18.806,61	-1.693,00	154.959,15
SIGCHOS	PALO QUEMADO	137.845,53	10.952,60	-1.702,38	147.095,74
RIOBAMBA	CACHA (CAB. EN MACHANGARA)	137.845,53	33.019,92	5.229,98	176.095,43
RIOBAMBA	CALPI	137.845,53	53.666,88	3.548,60	195.061,01
RIOBAMBA	CUBIJIES	137.845,53	21.621,33	1.687,09	161.153,95
RIOBAMBA	FLORES	137.845,53	42.432,74	1.000,40	181.278,66
RIOBAMBA	LICAN	71.608,09	42.734,32	243,69	114.586,11
RIOBAMBA	LICTO	137.845,53	71.774,36	1.621,63	211.241,52
RIOBAMBA	PUNGALA	137.845,53	59.229,70	1.013,05	198.088,28
RIOBAMBA	PUNIN	137.845,53	60.854,01	2.522,92	201.222,45
RIOBAMBA	QUIMIAG	137.845,53	51.772,02	1.733,97	191.351,51
RIOBAMBA	SAN JUAN	137.845,53	64.145,59	2.343,41	204.334,53
RIOBAMBA	SAN LUIS	137.845,53	80.500,44	1.003,90	219.349,88
ALAUSI	ACHUPALLAS	137.845,53	86.132,66	723,63	224.701,82
ALAUSI	GUASUNTOS	137.845,53	22.199,49	-3.461,26	156.583,76
ALAUSI	HUIGRA	137.845,53	22.154,32	-3.607,86	156.391,99
ALAUSI	MULTITUD	137.845,53	20.100,72	95,46	158.041,70
ALAUSI	PISTISHI (NARIZ DEL DIABLO)	112.961,53	3.819,36	-435,60	116.345,29
ALAUSI	PUMALLACTA	137.845,53	9.181,14	-1.327,15	145.699,53
ALAUSI	SEVILLA	137.845,53	8.176,43	-364,11	145.657,85
ALAUSI	SIBAMBE	137.845,53	36.136,30	-3.990,52	169.991,32
ALAUSI	TIXAN	137.845,53	78.578,82	-7.294,11	209.130,24
COLTA	CAÑI	134.548,48	10.475,22	-1.815,42	143.208,28



COLTA	COLUMBE	137.845,53	123.052,44	-27.371,33	233.526,64
COLTA	JUAN DE VELASCO (PANGOR)	137.845,53	33.587,62	-7.057,22	164.375,93
COLTA	SANTIAGO DE QUITO (CAB. EN SAN ANTONIO DE QUITO)	137.845,53	50.923,95	-11.022,68	177.746,80
CHUNCHI	CAPZOL	126.952,58	8.644,00	-702,33	134.894,26
CHUNCHI	COMPUD	135.299,77	8.726,59	-536,68	143.489,68
CHUNCHI	GONZOL	137.845,53	11.617,56	-1.022,97	148.440,13
CHUNCHI	LLAGOS	137.845,53	14.960,70	-1.509,24	151.296,99
GUAMOTE	CEBADAS	137.845,53	90.936,68	-15.909,56	212.872,66
GUAMOTE	PALMIRA	137.845,53	133.374,61	-18.868,06	252.352,08
GUANO	GUANANDO	109.638,22	4.348,64	-253,80	113.733,06
GUANO	ILAPO	137.845,53	16.421,14	-1.241,03	153.025,64
GUANO	LA PROVIDENCIA	137.845,53	6.262,76	-524,68	143.583,61
GUANO	SAN ANDRES	137.845,53	105.470,84	-15.229,37	228.087,00
GUANO	SAN GERARDO DE PACAICAGUAN	137.845,53	20.997,82	-2.575,27	156.268,09
GUANO	SAN ISIDRO DE PATULU	137.845,53	43.690,54	-4.980,24	176.555,83
GUANO	SAN JOSE DEL CHAZO	137.845,53	10.700,29	-758,22	147.787,60
GUANO	SANTA FE DE GALAN	137.845,53	16.969,45	-1.520,27	153.294,70
GUANO	VALPARAISO	137.845,53	5.033,43	-137,09	142.741,87
PENIPE	EL ALTAR	137.845,53	10.936,83	278,44	149.060,79
PENIPE	MATUS	97.807,64	8.282,45	226,15	106.316,24
PENIPE	PUELA	137.845,53	6.385,08	190,00	144.420,61
PENIPE	SAN ANTONIO DE BAYUSHIG	121.413,88	8.384,45	131,33	129.929,65
PENIPE	LA CANDELARIA	137.845,53	5.016,79	167,84	143.030,16
PENIPE	BILBAO (CAB. EN QUILLUYACU)	123.500,93	2.812,63	301,66	126.615,21
MACHALA	EL RETIRO	137.845,53	50.234,56	5.017,15	193.097,23
ARENILLAS	CHACRAS	137.845,53	16.569,56	492,45	154.907,54
ARENILLAS	PALMALES	137.845,53	48.983,12	710,99	187.539,64
ARENILLAS	LA CUCA	137.845,53	30.129,87	6.765,69	174.741,09
ARENILLAS	CARCABON	137.845,53	12.861,60	1.759,55	152.466,68
ATAHUALPA	AYAPAMBA	132.102,98	16.025,18	5.222,32	153.350,48
ATAHUALPA	CORDONCILLO	100.806,38	10.774,74	1.847,26	113.428,38
ATAHUALPA	MILAGRO	137.845,53	5.945,22	848,60	144.639,35
ATAHUALPA	SAN JOSE	100.438,98	4.367,11	697,40	105.503,50
ATAHUALPA	SAN JUAN DE CERRO AZUL	89.288,68	4.413,56	517,13	94.219,36
BALSAS	BELLAMARIA	102.467,88	16.651,68	-598,17	118.521,39
EL GUABO	BARBONES (SUCRE)			1.170,28	



		135.485,09	49.627,69		186.283,06
EL GUABO	LA IBERIA	137.845,53	30.977,32	70,73	168.893,59
EL GUABO	TENDALES (CAB. EN PUERTO TENDALES)	137.845,53	44.915,28	599,15	183.359,96
EL GUABO	RIO BONITO	71.608,09	50.992,36	913,49	123.513,93
MARCABELI	EL INGENIO	106.562,73	4.792,00	2.392,98	113.747,72
PASAJE	BUENAVISTA	137.845,53	72.376,55	3.376,92	213.598,99
PASAJE	CASACAY	137.845,53	30.494,01	6.644,31	174.983,85
PASAJE	LA PEAÑA	137.845,53	41.919,09	1.712,45	181.477,07
PASAJE	PROGRESO	137.845,53	54.562,83	4.434,98	196.843,34
PASAJE	UZHCURRUMI	134.779,48	14.432,99	2.471,54	151.684,01
PASAJE	CAÑAQUEMADA	137.845,53	23.100,94	1.059,78	162.006,25
PIÑAS	CAPIRO (CAB. EN LA CAPILLA DE CAPIRO)	137.845,53	25.953,48	3.285,24	167.084,25
PIÑAS	LA BOCANA	137.845,53	18.056,12	2.355,57	158.257,22
PIÑAS	MOROMORO (CAB. EN EL VADO)	137.845,53	19.240,87	2.637,54	159.723,93
PIÑAS	PIEDRAS	137.845,53	8.067,56	825,55	146.738,65
PIÑAS	SAN ROQUE (AMBROSIO MALDONADO)	124.568,73	14.009,35	1.894,74	140.472,82
PIÑAS	SARACAY	137.845,53	31.487,74	3.036,99	172.370,26
PORTOVELO	CURTINCAPA	137.845,53	5.464,14	234,30	143.543,97
PORTOVELO	MORALES	137.845,53	6.900,70	372,32	145.118,55
PORTOVELO	SALATI	137.845,53	11.276,53	436,24	149.558,31
SANTA ROSA	BELLAVISTA	137.845,53	42.655,39	13.581,08	194.082,00
SANTA ROSA	JAMBELI	137.845,53	22.615,51	5.212,49	165.673,54
SANTA ROSA	LA AVANZADA	121.465,77	25.614,67	6.495,34	153.575,78
SANTA ROSA	SAN ANTONIO	137.845,53	17.165,67	4.112,65	159.123,85
SANTA ROSA	TORATA	137.845,53	23.451,21	5.918,62	167.215,37
SANTA ROSA	VICTORIA	137.845,53	43.942,63	11.861,66	193.649,82
SANTA ROSA	BELLAMARIA	137.845,53	28.229,00	10.958,78	177.033,30
ZARUMA	ABAÑIN	137.845,53	15.699,11	2.480,74	156.025,39
ZARUMA	ARCAPAMBA	116.128,42	7.581,67	-854,39	122.855,71
ZARUMA	GUANAZAN	137.845,53	26.484,21	7.232,12	171.561,86
ZARUMA	GUIZHAGUIÑA	137.845,53	16.126,88	732,52	154.704,93
ZARUMA	HUERTAS	137.845,53	14.880,43	-87,26	152.638,71
ZARUMA	MALVAS	119.056,17	6.515,18	34,87	125.606,22
ZARUMA	MULUNCAY GRANDE	137.845,53	6.712,31	691,82	145.249,66
ZARUMA	SINSAO	137.845,53	11.967,40	1.605,15	151.418,08
ZARUMA	SALVIAS	137.845,53	7.699,95	117,02	145.662,50

LAS LAJAS	LA LIBERTAD	137.845,53	10.108,30	3.022,42	150.976,25
LAS LAJAS	EL PARAISO	120.439,93	9.510,83	1.754,34	131.705,10
LAS LAJAS	SAN ISIDRO	137.845,53	7.573,04	1.368,75	146.787,31
ESMERALDAS	CAMARONES (CAB. EN SAN VICENTE)	137.845,53	27.069,93	984,45	165.899,91
ESMERALDAS	CRNEL. CARLOS CONCHA TORRES (CAB. EN HUELE)	137.845,53	21.568,23	3.164,33	162.578,09
ESMERALDAS	CHINCA	137.845,53	44.870,12	656,92	183.372,57
ESMERALDAS	MAJUA	137.845,53	21.018,33	-454,25	158.409,61
ESMERALDAS	SAN MATEO	137.845,53	44.346,82	7.273,71	189.466,06
ESMERALDAS	TABIAZO	137.845,53	26.542,57	86,43	164.474,53
ESMERALDAS	TACHINA	137.845,53	31.302,33	7.491,07	176.638,93
ESMERALDAS	VUELTA LARGA	137.845,53	25.386,03	8.309,49	171.541,05
ELOY ALFARO	ANCHAYACU	137.845,53	29.392,61	7.820,04	175.058,18
ELOY ALFARO	ATAHUALPA (CAB. EN CAMARONES)	137.845,53	23.680,86	-4.671,28	156.855,11
ELOY ALFARO	BORBON	137.845,53	97.372,84	-29.990,97	205.227,40
ELOY ALFARO	LA TOLA	137.845,53	39.583,42	-9.637,43	167.791,52
ELOY ALFARO	LUIS VARGAS TORRES (CAB. EN PLAYA DE ORO)	137.845,53	6.347,23	-1.707,98	142.484,78
ELOY ALFARO	MALDONADO	137.845,53	25.864,34	-10.021,28	153.688,58
ELOY ALFARO	PAMPANAL DE BOLIVAR	124.601,17	16.879,40	-4.388,00	137.092,58
ELOY ALFARO	SAN FRANCISCO DE ONZOLE	137.845,53	21.359,60	-4.925,00	154.280,13
ELOY ALFARO	SANTO DOMINGO DE ONZOLE	137.845,53	33.023,46	-8.779,12	162.089,87
ELOY ALFARO	SELVA ALEGRE	123.695,17	16.144,06	-627,38	139.211,85
ELOY ALFARO	TELEMBI	137.845,53	81.122,51	747,47	219.715,50
ELOY ALFARO	COLON ELOY DEL MARIA	137.845,53	22.327,40	-5.074,57	155.098,37
ELOY ALFARO	SAN JOSE DE CAYAPAS	137.845,53	24.172,21	-5.920,61	156.097,13
ELOY ALFARO	TIMBIRE	137.845,53	13.591,18	-3.907,09	147.529,62
ELOY ALFARO	SANTA LUCIA DE LAS PEÑAS	137.845,53	27.896,60	-736,05	165.006,08
MUISNE	BOLIVAR	137.845,53	12.730,67	-1.528,21	149.047,99
MUISNE	DAULE	137.845,53	20.779,42	-8.010,45	150.614,50
MUISNE	GALERA	137.845,53	16.333,41	-6.666,77	147.512,17
MUISNE	QUINGUE (OLMEDO PERDOMO FRANCO)	137.845,53	6.520,84	-1.812,14	142.554,23
MUISNE	SALIMA	137.845,53	11.908,92	-4.394,05	145.360,39
MUISNE	SAN FRANCISCO	137.845,53	28.289,09	-12.651,01	153.483,61
MUISNE	SAN GREGORIO	137.845,53	54.130,01	-4.736,65	187.238,89
MUISNE	SAN JOSE DE CHAMANGA (CAB. EN CHAMANGA)	137.845,53	40.195,18	-15.005,38	163.035,33
QUININDE	CUBE	137.845,53	75.240,27	-9.805,28	203.280,51
QUININDE	CHURA (CHANCAMA) (CAB. EN EL YERBERO)	137.845,53	36.707,69	-11.166,81	163.386,41



QUININDE	MALIMPIA	137.845,53	176.835,71	-59.098,29	255.582,95
QUININDE	VICHE	137.845,53	50.130,93	-15.058,98	172.917,48
QUININDE	LA UNION	137.845,53	298.995,05	-101.532,48	335.308,10
SAN LORENZO	ALTO TAMBO (CAB. EN GUADUAL)	137.845,53	37.953,83	1.357,75	177.157,11
SAN LORENZO	ANCON (PICHANGAL) (CAB. EN PALMA REAL)	137.845,53	31.131,01	61,85	169.038,39
SAN LORENZO	CALDERON	137.845,53	12.716,79	-7.472,97	143.089,35
SAN LORENZO	CARONDELET	130.263,48	25.935,56	3.518,15	159.717,19
SAN LORENZO	5 DE JUNIO (CAB. EN UIMBI)	117.460,73	8.740,58	-639,91	125.561,40
SAN LORENZO	CONCEPCION	137.845,53	40.248,32	-3.848,91	174.244,93
SAN LORENZO	MATAJE (CAB. EN SANTANDER)	137.845,53	22.454,78	-2.489,24	157.811,08
SAN LORENZO	SAN JAVIER DE CACHAVI (CAB. EN SAN JAVIER)	125.948,58	14.264,43	-1.924,23	138.288,79
SAN LORENZO	SANTA RITA	137.845,53	30.367,90	-3.893,85	164.319,58
SAN LORENZO	TAMBILLO	137.845,53	33.848,59	-1.785,46	169.908,66
SAN LORENZO	TULULBI (CAB. EN RICAURTE)	137.845,53	44.709,61	-4.001,17	178.553,98
SAN LORENZO	URBINA	137.845,53	14.824,75	3.497,83	156.168,11
ATACAMES	LA UNION	137.845,53	31.161,33	-3.473,57	165.533,29
ATACAMES	SUA (CAB. EN LA BOCANA)	137.845,53	38.000,02	-2.397,22	173.448,33
ATACAMES	TONCHIGÜE	137.845,53	85.134,00	6.711,84	229.691,37
ATACAMES	TONSUPA	137.845,53	90.579,89	-13.953,65	214.471,77
RIO VERDE	CHONTADURO	137.845,53	32.098,28	-11.093,26	158.850,54
RIO VERDE	CHUMUNDE	137.845,53	34.082,63	-11.831,58	160.096,59
RIO VERDE	LAGARTO	137.845,53	43.790,18	-19.450,15	162.185,56
RIO VERDE	MONTALVO (CAB. EN HORQUETA)	137.845,53	40.766,00	-12.981,55	165.629,98
RIO VERDE	ROCAFUERTE	137.845,53	55.100,73	-18.715,05	174.231,21
LA CONCORDIA	MONTERREY	137.845,53	54.916,74	-16.621,05	176.141,22
LA CONCORDIA	LA VILLEGAS	137.845,53	40.419,23	-5.639,20	172.625,57
LA CONCORDIA	PLAN PILOTO	137.845,53	25.286,33	-5.010,08	158.121,78
GUAYAQUIL	JUAN GOMEZ RENDON (PROGRESO)	137.845,53	72.141,96	28.580,88	238.568,37
GUAYAQUIL	MORRO	137.845,53	39.937,02	12.267,27	190.049,82
GUAYAQUIL	POSORJA	137.845,53	163.159,51	42.084,38	343.089,42
GUAYAQUIL	PUNA	137.845,53	103.298,98	39.137,95	280.282,45
GUAYAQUIL	TENGUEL	137.845,53	85.913,07	23.110,00	246.868,61
COLIMES	SAN JACINTO	71.608,09	55.308,81	-7.583,70	119.333,20
DAULE	JUAN BAUTISTA AGUIRRE (LOS TINTOS)	137.845,53	87.314,62	8.785,17	233.945,31
DAULE	LAUREL	137.845,53	95.481,16	2.640,62	235.967,32
DAULE	LIMONAL	137.845,53	88.429,96	17.377,84	243.653,33



DAULE	LOS LOJAS (ENRIQUE BAQUERIZO MORENO)	137.845,53	87.312,01	10.985,28	236.142,83
EL EMPALME	GUAYAS (PUEBLO NUEVO)	137.845,53	157.065,18	-18.052,19	276.858,53
EL EMPALME	EL ROSARIO	137.845,53	81.328,23	-8.468,48	210.705,27
MILAGRO	CHOBO	137.845,53	25.596,80	-169,44	163.272,88
MILAGRO	MARISCAL SUCRE (HUAQUES)	137.845,53	45.014,58	447,46	183.307,56
MILAGRO	ROBERTO ASTUDILLO (CAB. EN CRUCE DE VENECIA)	137.845,53	82.151,50	-4.616,42	215.380,61
NARANJAL	JESUS MARIA	137.845,53	57.350,17	3.668,82	198.864,52
NARANJAL	SAN CARLOS	137.845,53	64.079,54	1.293,48	203.218,55
NARANJAL	SANTA ROSA DE FLANDES	137.845,53	49.209,22	6.065,09	193.119,84
NARANJAL	TAURA	137.845,53	95.340,79	3.145,01	236.331,33
PEDRO CARBO	VALLE DE LA VIRGEN	137.845,53	48.647,87	-6.785,24	179.708,17
PEDRO CARBO	SABANILLA	137.845,53	67.409,12	-6.438,10	198.816,55
SAMBORONDON	TARIFA	137.845,53	141.824,32	47.348,92	327.018,77
URBINA JADO (SALITRE)	GENERAL VERNAZA (DOS ESTEROS)	137.845,53	90.735,93	-16.186,65	212.394,81
URBINA JADO (SALITRE)	LA VICTORIA (ÑAUZA)	137.845,53	58.305,58	-8.000,34	188.150,77
URBINA JADO (SALITRE)	JUNQUILLAL	137.845,53	104.890,63	-16.822,67	225.913,49
YAGUACHI	GRAL. PEDRO J. MONTERO (BOLICHE)	137.845,53	77.668,56	-3.178,72	212.335,37
YAGUACHI	YAGUACHI VIEJO (CONE)	137.845,53	111.677,17	-9.705,17	239.817,53
YAGUACHI	VIRGEN DE FATIMA	137.845,53	113.924,07	-10.186,35	241.583,25
SIMON BOLIVAR	CRNEL. LORENZO DE GARAICOA (PEDREGAL)	137.845,53	101.176,11	-3.970,96	235.050,67
IBARRA	AMBUQUI	137.845,53	66.130,77	32.688,67	236.664,97
IBARRA	ANGOCHAGUA	137.845,53	48.876,72	13.134,32	199.856,57
IBARRA	CAROLINA	137.845,53	38.573,29	15.650,31	192.069,13
IBARRA	LA ESPERANZA	137.845,53	85.563,91	27.057,66	250.467,10
IBARRA	LITA	137.845,53	40.843,37	24.335,40	203.024,30
IBARRA	SALINAS	137.845,53	24.942,82	8.103,11	170.891,46
IBARRA	SAN ANTONIO	137.845,53	170.665,29	103.947,57	412.458,39
ANTONIO ANTE	IMBAYA (SAN LUIS DE COBUENDO)	120.453,04	10.664,99	1.876,69	132.994,71
ANTONIO ANTE	SAN FRANCISCO DE NATABUELA	112.131,09	41.407,49	10.760,09	164.298,66
ANTONIO ANTE	SAN JOSE DE CHALTURA	137.845,53	24.441,62	6.060,01	168.347,15
ANTONIO ANTE	SAN ROQUE	137.845,53	73.901,52	14.117,38	225.864,43
COTACACHI	APUELA	137.845,53	17.889,22	-1.438,77	154.295,98
COTACACHI	GARCIA MORENO (LLURIMAGUA)	137.845,53	88.608,53	-90,54	226.363,52
COTACACHI	IMANTAG	137.845,53	44.873,72	6.249,92	188.969,17
COTACACHI	PEÑAHERRERA	137.845,53	16.802,95	-347,08	154.301,40
COTACACHI	PLAZA GUTIERREZ			-78,90	

	(CALVARIO)	137.845,53	6.182,95		143.949,58
COTACACHI	QUIROGA	137.845,53	47.453,59	-1.069,08	184.230,04
COTACACHI	6 DE JULIO DE CUELLAJE (CAB. EN CUELLAJE)	137.845,53	17.900,85	2.745,51	158.491,89
COTACACHI	VACAS GALINDO (EL CHURO) (CAB. EN SAN MIGUEL ALTO)	137.845,53	8.428,95	164,24	146.438,71
OTAVALO	DR. MIGUEL EGAS CABEZAS (PEGUCHE)	137.845,53	42.022,01	1.922,86	181.790,40
OTAVALO	EUGENIO ESPEJO (CALPAQUI)	137.845,53	60.151,56	-1.853,87	196.143,22
OTAVALO	GONZALEZ SUAREZ	137.845,53	51.597,38	-1.559,47	187.883,45
OTAVALO	PATAQUI	128.697,82	3.645,95	259,99	132.603,76
OTAVALO	SAN JOSE DE QUICHINCHE	137.845,53	75.181,45	4.020,37	217.047,36
OTAVALO	SAN JUAN DE ILUMAN	137.845,53	70.181,01	830,85	208.857,39
OTAVALO	SAN PABLO	137.201,09	75.037,10	-1.185,47	211.052,72
OTAVALO	SAN RAFAEL	137.845,53	45.437,39	5.404,32	188.687,24
OTAVALO	SELVA ALEGRE (CAB. EN SAN MIGUEL DE PAMPLONA)	137.845,53	16.324,46	1.884,75	156.054,74
PIMAMPIRO	CHUGA	137.845,53	14.884,00	1.281,99	154.011,52
PIMAMPIRO	MARIANO ACOSTA	137.845,53	21.024,44	1.385,72	160.255,69
PIMAMPIRO	SAN FRANCISCO DE SIGSIPAMBA	137.845,53	18.037,29	371,93	156.254,75
SAN MIGUEL DE URCUQUI	CAHUASQUI	137.845,53	24.006,35	1.080,91	162.932,79
SAN MIGUEL DE URCUQUI	LA MERCED DE BUENOS AIRES	137.845,53	22.130,02	3.863,06	163.838,61
SAN MIGUEL DE URCUQUI	PABLO ARENAS	137.845,53	25.482,00	-147,38	163.180,14
SAN MIGUEL DE URCUQUI	SAN BLAS	137.845,53	36.573,89	2.048,19	176.467,61
SAN MIGUEL DE URCUQUI	TUMBABIRO	137.845,53	18.285,66	1.466,41	157.597,60
LOJA	CHANTACO	137.845,53	18.648,86	5.737,59	162.231,98
LOJA	CHUQUIRIBAMBA	137.845,53	37.869,34	12.375,55	188.090,42
LOJA	EL CISNE	137.845,53	23.585,58	11.151,33	172.582,44
LOJA	GUALEL	137.845,53	32.348,78	10.709,77	180.904,09
LOJA	JIMBILLA	137.845,53	18.661,68	5.884,97	162.392,18
LOJA	MALACATOS (VALLADOLID)	137.845,53	94.596,93	32.598,09	265.040,54
LOJA	SAN LUCAS	137.845,53	67.949,09	22.906,45	228.701,08
LOJA	SAN PEDRO DE VILCABAMBA	137.845,53	19.164,27	9.685,21	166.695,01
LOJA	SANTIAGO	137.845,53	22.417,00	7.223,71	167.486,24
LOJA	TAQUIL (MIGUEL RIOFRIO)	137.845,53	49.523,56	19.063,48	206.432,57
LOJA	VILCABAMBA (VICTORIA)	137.845,53	62.088,86	22.281,66	222.216,05
LOJA	YANGANA (ARSENIO CASTILLO)	137.845,53	23.465,87	8.063,69	169.375,10
LOJA	QUINARA	137.845,53	21.782,95	7.070,17	166.698,65
CALVAS	COLAISACA	137.845,53	27.212,78	2.444,27	167.502,58



CALVAS	EL LUCERO	137.845,53	41.254,54	2.555,56	181.655,64
CALVAS	UTUANA	137.845,53	19.884,94	5.834,33	163.564,80
CALVAS	SANGUILLIN	137.845,53	24.153,10	887,27	162.885,91
CATAMAYO	EL TAMBO	137.845,53	44.903,66	11.304,34	194.053,54
CATAMAYO	GUAYQUICHUMA	137.845,53	4.947,08	1.321,00	144.113,61
CATAMAYO	SAN PEDRO DE LA BENDITA	134.044,09	13.199,90	2.640,88	149.884,87
CATAMAYO	ZAMBI	137.845,53	6.932,71	1.202,95	145.981,19
CELICA	CRUZPAMBA (CAB. EN CARLOS BUSTAMANTE)	126.572,73	14.557,48	2.670,58	143.800,80
CELICA	POZUL (SAN JUAN DE POZUL)	137.845,53	45.941,65	7.560,11	191.347,29
CELICA	SABANILLA	137.845,53	30.600,63	1.774,80	170.220,96
CELICA	TNTE. MAXIMILIANO RODRIGUEZ LOAIZA	137.845,53	7.688,43	1.471,44	147.005,40
CHAGUARPAMBA	BUENAVISTA	137.845,53	13.677,18	-670,90	150.851,81
CHAGUARPAMBA	EL ROSARIO	137.845,53	7.290,01	-146,49	144.989,05
CHAGUARPAMBA	SANTA RUFINA	137.845,53	14.822,81	3.243,46	155.911,81
CHAGUARPAMBA	AMARILLOS	137.845,53	9.069,57	257,11	147.172,20
ESPINDOLA	BELLAVISTA	137.845,53	28.121,49	-2.913,82	163.053,19
ESPINDOLA	JIMBURA	137.845,53	28.935,85	1.891,21	168.672,59
ESPINDOLA	SANTA TERESITA	137.845,53	23.106,20	-2.143,60	158.808,13
ESPINDOLA	27 DE ABRIL (CAB. EN LA NARANJA)	137.845,53	24.844,90	-2.209,19	160.481,24
ESPINDOLA	EL INGENIO	137.845,53	23.007,35	-2.416,80	158.436,07
ESPINDOLA	EL AIRO	137.845,53	13.492,02	-808,42	150.529,13
GONZANAMA	CHANGAIMINA (LA LIBERTAD)	137.845,53	28.118,50	-4.256,79	161.707,24
GONZANAMA	NAMBACOLA	137.845,53	49.531,93	-7.560,08	179.817,38
GONZANAMA	PURUNUMA (EGUIGUREN)	137.845,53	10.041,41	-1.137,30	146.749,64
GONZANAMA	SACAPALCA	137.845,53	26.803,77	-4.079,00	160.570,30
MACARA	LARAMA	137.845,53	12.694,64	3.413,28	153.953,45
MACARA	LA VICTORIA	126.761,04	22.361,06	6.409,76	155.531,85
MACARA	SABIANGO (LA CAPILLA)	137.845,53	11.450,70	2.443,34	151.739,57
PALTAS	CANGONAMA	137.845,53	17.601,14	3.586,09	159.032,76
PALTAS	GUACHANAMA	137.845,53	36.217,49	-1.409,92	172.653,10
PALTAS	LAURO GUERRERO	137.845,53	23.569,56	4.651,78	166.066,87
PALTAS	ORIANGA	137.845,53	25.014,20	2.514,96	165.374,69
PALTAS	SAN ANTONIO	137.845,53	14.572,90	-714,59	151.703,84
PALTAS	CASANGA	137.845,53	23.340,45	2.549,65	163.735,63
PALTAS	YAMANA	137.845,53	14.768,31	-1.237,21	151.376,63
PUYANGO	CIANO	137.845,53	19.838,16	-1.760,00	155.923,69



PUYANGO	EL ARENAL	137.845,53	14.451,71	-321,94	151.975,29
PUYANGO	EL LIMO (MARIANA DE JESUS)	137.845,53	31.014,27	-851,07	168.008,73
PUYANGO	MERCADILLO	123.710,77	13.664,62	-533,62	136.841,76
PUYANGO	VICENTINO	137.845,53	17.658,24	4.707,69	160.211,46
SARAGURO	EL PARAISO DE CELEN	137.845,53	22.958,30	-1.907,49	158.896,35
SARAGURO	EL TABLON	137.845,53	9.895,52	-702,13	147.038,92
SARAGURO	LLUZHAPA	137.845,53	17.755,16	1.189,48	156.790,17
SARAGURO	MANU	137.845,53	27.675,93	-1.516,99	164.004,47
SARAGURO	SAN ANTONIO DE QUMBE (CUMBE)	137.845,53	12.372,19	-611,38	149.606,34
SARAGURO	SAN PABLO DE TENTA	137.845,53	35.433,14	-2.196,19	171.082,48
SARAGURO	SAN SEBASTIAN DE YULUC	134.310,17	10.948,96	1.357,46	146.616,59
SARAGURO	SELVA ALEGRE	137.845,53	19.553,70	-1.064,40	156.334,82
SARAGURO	URDANETA (PAQUISHAPA)	137.845,53	32.327,08	3.123,42	173.296,04
SARAGURO	SUMAYPAMBA	71.608,09	16.673,04	816,25	89.097,38
SOZORANGA	NUEVA FATIMA	121.415,53	13.463,09	-2.416,49	132.462,13
SOZORANGA	TACAMOROS	137.845,53	35.937,56	-3.567,61	170.215,47
ZAPOTILLO	MANGAURCO	137.845,53	13.001,00	505,67	151.352,20
ZAPOTILLO	GARZAREAL	137.845,53	25.826,41	-3.077,65	160.594,30
ZAPOTILLO	LIMONES	137.845,53	23.949,25	1.822,25	163.617,04
ZAPOTILLO	PALETILLAS	137.845,53	38.393,48	-1.765,94	174.473,07
ZAPOTILLO	BOLASPAMBA	71.608,09	18.696,91	-1.928,18	88.376,82
ZAPOTILLO	CAZADEROS	137.845,53	8.536,66	1.581,49	147.963,68
PINDAL	CHAQUINAL	137.845,53	18.137,95	-899,65	155.083,83
PINDAL	12 DE DICIEMBRE (CAB.EN ACHIOTES)	137.845,53	29.291,13	180,64	167.317,30
PINDAL	MILAGRO	137.845,53	39.704,20	6.362,41	183.912,14
QUILANGA	FUNDOCHAMBA	136.266,17	5.837,21	-327,98	141.775,40
QUILANGA	SAN ANTONIO DE LAS ARADAS (CAB. EN LAS ARADAS)	137.845,53	16.600,32	-1.393,69	153.052,16
OLMEDO	LA TINGUE	137.845,53	6.566,11	-75,01	144.336,64
BABAHOYO	CARACOL	137.845,53	37.067,71	-2.435,48	172.477,76
BABAHOYO	FEBRES CORDERO (LAS JUNTAS)(CAB. EN MATA DE CACAO)	137.845,53	148.280,99	-12.277,95	273.848,57
BABAHOYO	PIMOCHA	137.845,53	191.055,05	-43.495,71	285.404,87
BABAHOYO	LA UNION	137.845,53	112.485,98	-8.004,42	242.327,09
BABA	GUARE	137.845,53	118.975,89	-17.094,55	239.726,87
BABA	ISLA DE BEJUCAL	137.845,53	86.657,56	-20.603,43	203.899,66
MONTALVO	LA ESMERALDA	137.845,53	20.704,34	-677,34	157.872,53



PUEBLOVIEJO	PUERTO PECHICHE	137.845,53	45.313,65	-6.521,08	176.638,10
PUEBLOVIEJO	SAN JUAN	137.845,53	146.297,82	-27.681,70	256.461,64
QUEVEDO	SAN CARLOS	137.845,53	88.310,06	-9.347,03	216.808,56
QUEVEDO	LA ESPERANZA	137.845,53	43.253,15	-5.549,38	175.549,30
URDANETA	RICAURTE	137.845,53	192.103,87	-42.893,44	287.055,96
VENTANAS	ZAPOTAL	137.845,53	146.417,93	-21.546,46	262.717,00
VENTANAS	CHACARITA	137.845,53	24.473,35	-474,74	161.844,13
VENTANAS	LOS ANGELES	137.845,53	21.915,22	-601,30	159.159,46
VINCES	ANTONIO SOTOMAYOR (CAB. EN PLAYAS DE VINCES)	137.845,53	161.660,37	-28.740,93	270.764,97
BUENA FE	PATRICIA PILAR	137.845,53	104.537,58	6.902,99	249.286,11
PORTOVIEJO	ABDON CALDERON (SAN FRANCISCO)	137.845,53	114.393,36	-23.134,21	229.104,68
PORTOVIEJO	ALHAJUELA (BAJO GRANDE)	137.845,53	39.959,42	-7.865,54	169.939,40
PORTOVIEJO	CRUCITA	137.845,53	108.774,13	-17.694,16	228.925,50
PORTOVIEJO	PUEBLO NUEVO	137.845,53	29.195,73	-5.330,29	161.710,97
PORTOVIEJO	RIOCHICO (RIO CHICO)	137.845,53	113.508,72	-22.982,66	228.371,58
PORTOVIEJO	SAN PLACIDO	137.845,53	76.701,06	-13.011,66	201.534,93
PORTOVIEJO	CHIRIJOS	137.845,53	22.788,84	-3.736,14	156.898,23
BOLIVAR	MEMBRILLO	137.845,53	35.769,47	-3.693,01	169.921,99
BOLIVAR	QUIROGA	137.845,53	33.227,65	-6.306,57	164.766,61
CHONE	BOYACA	137.845,53	44.319,48	-9.266,66	172.898,35
CHONE	CANUTO	137.845,53	97.868,44	-20.967,99	214.745,98
CHONE	CONVENTO	137.845,53	59.166,50	-11.963,33	185.048,69
CHONE	CHIBUNGA	137.845,53	62.239,78	-10.920,88	189.164,43
CHONE	ELOY ALFARO	137.845,53	74.926,54	-14.909,31	197.862,76
CHONE	RICAURTE	137.845,53	82.282,51	-15.002,62	205.125,42
CHONE	SAN ANTONIO	137.845,53	67.747,89	-14.505,64	191.087,77
EL CARMEN	WILFRIDO LOOR MOREIRA (MAICITO)	137.845,53	50.201,20	-4.098,34	183.948,39
EL CARMEN	SAN PEDRO DE SUMA	137.845,53	70.537,97	-7.916,40	200.467,10
FLAVIO ALFARO	SAN FRANCISCO DE NOVILLO (CAB. EN NOVILLO)	137.845,53	26.409,74	-5.768,46	158.486,80
FLAVIO ALFARO	ZAPALLO	137.845,53	31.631,47	-8.450,13	161.026,88
JIPIJAPA	AMERICA	137.845,53	31.552,71	-5.781,89	163.616,35
JIPIJAPA	EL ANEGADO (CAB. EN ELOY ALFARO)	137.845,53	62.010,16	-11.555,83	188.299,86
JIPIJAPA	JULCUY	137.845,53	18.694,95	-3.466,75	153.073,72
JIPIJAPA	LA UNION	137.845,53	19.631,59	-3.442,51	154.034,61
JIPIJAPA	MEMBRILLAL	137.845,53	10.711,53	-1.614,28	146.942,78

JIPIJAPA	PEDRO PABLO GOMEZ	137.845,53	36.051,61	-6.505,44	167.391,70
JIPIJAPA	PUERTO DE CAYO	137.845,53	29.723,44	-5.646,25	161.922,71
MANTA	SAN LORENZO	137.845,53	30.861,36	14,57	168.721,46
MANTA	SANTA MARIANITA (BOCA DE PACOCHE)	137.845,53	21.580,35	-858,45	158.567,43
MONTECRISTI	LA PILA	137.845,53	34.185,80	-2.159,25	169.872,08
PAJAN	CAMPOZANO (LA PALMA DE PAJAN)	137.845,53	72.719,31	-17.402,73	193.162,11
PAJAN	CASCOL	137.845,53	71.015,62	-14.898,57	193.962,58
PAJAN	GUALE	137.845,53	35.565,34	-7.608,05	165.802,83
PAJAN	LASCANO	137.845,53	46.436,94	-9.412,36	174.870,11
PICHINCHA	BARRAGANETE	137.845,53	65.986,58	-14.485,06	189.347,05
PICHINCHA	SAN SEBASTIAN	137.845,53	48.516,88	-10.367,01	175.995,40
SANTA ANA	AYACUCHO	137.845,53	55.114,45	-8.087,25	184.872,73
SANTA ANA	HONORATO VASQUEZ (CAB. EN VASQUEZ)	137.845,53	56.053,83	-6.025,12	187.874,24
SANTA ANA	LA UNION	137.845,53	55.987,07	-11.704,44	182.128,15
SANTA ANA	SAN PABLO (CAB. EN PUEBLO NUEVO)	137.845,53	47.369,07	-7.762,67	177.451,93
SUCRE	CHARAPOTO	137.845,53	168.094,48	-37.915,88	268.024,14
SUCRE	SAN ISIDRO	137.845,53	97.264,37	-21.994,87	213.115,03
TOSAGUA	BACHILLERO	137.845,53	37.415,78	-5.501,67	169.759,64
TOSAGUA	ANGEL PEDRO GILER (LA ESTANCILLA)	137.845,53	55.753,73	-8.273,31	185.325,95
24 DE MAYO	BELLAVISTA	137.845,53	48.204,19	-11.491,75	174.557,97
24 DE MAYO	NOBOA	137.845,53	58.230,43	-15.056,20	181.019,75
24 DE MAYO	ARQ. SIXTO DURAN BALEN	137.845,53	31.139,35	-7.919,99	161.064,89
PEDERNALES	COJIMIES	137.845,53	150.622,43	-19.855,69	268.612,28
PEDERNALES	10 DE AGOSTO	137.845,53	54.861,98	-8.948,39	183.759,13
PEDERNALES	ATAHUALPA	137.845,53	27.242,19	-3.614,90	161.472,83
PUERTO LOPEZ	MACHALILLA	137.845,53	52.799,94	-3.303,11	187.342,36
PUERTO LOPEZ	SALANGO	137.845,53	44.040,13	-6.107,17	175.778,50
SAN VICENTE	CANOA	137.845,53	66.008,86	-1.520,32	202.334,07
MORONA	ALSHI (CAB. EN 9 DE OCTUBRE)	137.374,48	8.343,92	890,69	146.609,09
MORONA	GENERAL PROAÑO	137.845,53	31.647,29	2.167,52	171.660,34
MORONA	SAN ISIDRO	137.845,53	14.556,49	791,14	153.193,16
MORONA	SEVILLA DON BOSCO	137.845,53	205.654,70	63.234,32	406.734,55
MORONA	SINAI	137.845,53	14.605,21	492,33	152.943,06
MORONA	ZUÑA (ZUÑAC)	137.845,53	5.164,36	499,68	143.509,57
MORONA	CUCHAENTZA	137.845,53	31.372,76	4.552,74	173.771,02
MORONA	RIO BLANCO	137.845,53	29.492,64	3.852,21	171.190,38



GUALAQUIZA	AMAZONAS (ROSARIO DE CUYES)	137.845,53	5.614,86	313,38	143.773,78
GUALAQUIZA	BERMEJOS	122.267,48	4.319,91	322,88	126.910,26
GUALAQUIZA	BOMBOIZA	137.845,53	57.035,29	1.207,88	196.088,70
GUALAQUIZA	CHIGÜINDA	137.845,53	9.195,41	1.058,78	148.099,72
GUALAQUIZA	EL ROSARIO	137.845,53	10.244,38	197,21	148.287,13
GUALAQUIZA	NUEVA TARQUI	137.845,53	9.248,87	165,75	147.260,15
GUALAQUIZA	SAN MIGUEL DE CUYES	77.936,88	3.889,69	205,97	82.032,54
GUALAQUIZA	EL IDEAL	137.845,53	10.790,49	391,94	149.027,96
LIMON INDANZA	INDANZA	137.845,53	16.497,23	-2.025,52	152.317,23
LIMON INDANZA	SAN ANTONIO (CAB. EN SAN ANTONIO CENTRO)	137.845,53	25.626,28	460,29	163.932,10
LIMON INDANZA	SAN MIGUEL DE CONCHAY	137.845,53	6.856,90	-578,24	144.124,18
LIMON INDANZA	SANTA SUSANA DE CHIVIAZA (CAB. EN CHIVIAZA)	137.845,53	13.575,35	-1.068,01	150.352,87
LIMON INDANZA	YUNGANZA (CAB. EN EL ROSARIO)	132.819,98	14.493,93	-1.475,50	145.838,41
PALORA	ARAPICOS	137.845,53	5.681,95	795,72	144.323,20
PALORA	CUMANDA (CAB. EN COLONIA AGRICOLA SEVILLA DEL ORO)	137.845,53	4.139,36	402,52	142.387,42
PALORA	SANGAY (CAB. EN NAYAMANACA)	137.845,53	11.984,99	1.382,68	151.213,19
PALORA	16 DE AGOSTO	137.845,53	8.198,02	3.164,23	149.207,78
SANTIAGO	COPAL	137.845,53	8.724,94	1.645,06	148.215,53
SANTIAGO	CHUPIANZA	137.845,53	10.131,83	-709,21	147.268,14
SANTIAGO	PATUCA	137.845,53	26.313,07	2.454,48	166.613,08
SANTIAGO	SAN LUIS DE EL ACHO (CAB. EN EL ACHO)	137.845,53	8.237,21	736,61	146.819,35
SANTIAGO	TAYUZA	137.845,53	19.757,25	-918,70	156.684,09
SANTIAGO	SAN FRANCISCO DE CHINIMBIMI	137.845,53	13.690,76	2.040,86	153.577,15
SUCUA	ASUNCION	137.845,53	17.099,68	3.041,04	157.986,25
SUCUA	HUAMBI	137.845,53	28.697,55	3.381,09	169.924,17
SUCUA	SANTA MARIANITA DE JESUS	137.845,53	9.032,90	979,90	147.858,33
HUAMBOYA	CHIGUAZA	137.845,53	68.431,27	-7.343,74	198.933,06
SAN JUAN BOSCO	PAN DE AZUCAR	109.507,82	5.381,19	554,26	115.443,27
SAN JUAN BOSCO	SAN CARLOS DE LIMON	137.845,53	10.976,50	5.103,70	153.925,72
SAN JUAN BOSCO	SAN JACINTO DE WAKAMBEIS	78.779,09	4.187,20	277,78	83.244,07
SAN JUAN BOSCO	SANTIAGO DE PANANZA	137.845,53	8.194,03	456,98	146.496,54
TAISHA	HUASAGA (CAB. EN WAMPUIK)	137.845,53	29.613,20	-642,95	166.815,78
TAISHA	MACUMA	137.845,53	87.349,17	13.352,40	238.547,10
TAISHA	TUTINENTZA	137.845,53	84.399,00	-876,60	221.367,93
TAISHA	PUMPUENTSA	137.845,53	37.031,96	-3.526,80	171.350,69

LOGROÑO	YAUPI	137.845,53	27.838,69	5.776,46	171.460,69
LOGROÑO	SHIMPIS	137.845,53	28.325,79	2.411,98	168.583,30
TIWINTZA	SAN JOSE DE MORONA	137.845,53	45.621,39	15.103,59	198.570,51
TENA	AHUANO	137.845,53	63.778,53	4.735,48	206.359,53
TENA	CHONTAPUNTA	137.845,53	73.496,96	6.197,67	217.540,16
TENA	PANO	137.845,53	16.495,07	-259,02	154.081,58
TENA	PUERTO MISAHUALLI	137.845,53	50.905,38	-2.643,43	186.107,48
TENA	PUERTO NAPO	137.845,53	55.293,51	3.766,35	196.905,39
TENA	TALAG	137.845,53	32.674,78	-1.873,50	168.646,82
TENA	SAN JUAN DE MUYUNA	137.845,53	43.274,75	-2.302,43	178.817,85
ARCHIDONA	COTUNDO	137.845,53	69.985,58	-4.766,50	203.064,61
ARCHIDONA	SAN PABLO DE USHPAYACU	137.845,53	51.387,03	-10.503,84	178.728,72
ARCHIDONA	HATUN SUMAKU	124.598,04	30.411,83	-5.594,50	149.415,37
EL CHACO	GONZALO DIAZ DE PINEDA (EL BOMBON)	137.845,53	5.966,27	372,25	144.184,05
EL CHACO	LINARES	88.480,22	3.073,83	181,31	91.735,37
EL CHACO	OYACACHI	137.845,53	6.888,82	1.190,50	145.924,85
EL CHACO	SANTA ROSA	137.845,53	12.723,98	655,28	151.224,78
EL CHACO	SARDINAS	137.845,53	6.217,14	284,22	144.346,89
QUIJOS	COSANGA	137.845,53	6.194,51	-243,81	143.796,22
QUIJOS	CUYUJA	137.845,53	6.137,94	-354,54	143.628,93
QUIJOS	PAPALLACTA	100.426,09	7.898,17	-608,47	107.715,79
QUIJOS	SAN FRANCISCO DE BORJA (VIRGILIO DAVILA)	137.845,53	15.460,19	-2.143,02	151.162,70
QUIJOS	SUMACO	71.608,09	2.347,82	10,74	73.966,64
PASTAZA	CANELOS	137.845,53	35.863,39	748,93	174.457,85
PASTAZA	DIEZ DE AGOSTO	127.428,28	18.370,18	-322,85	145.475,61
PASTAZA	FATIMA	137.845,53	15.674,03	-134,74	153.384,82
PASTAZA	MONTALVO (ANDOAS)	137.845,53	73.780,93	-169,17	211.457,29
PASTAZA	POMONA	109.351,13	5.202,23	120,82	114.674,18
PASTAZA	RIO CORRIENTES	137.845,53	5.169,71	96,42	143.111,67
PASTAZA	RIO TIGRE	137.845,53	11.865,77	104,65	149.815,95
PASTAZA	SARAYACU	137.845,53	47.880,19	742,21	186.467,93
PASTAZA	SIMON BOLIVAR (CAB. EN MUSHULLACTA)	137.845,53	92.403,97	-1.692,75	228.556,75
PASTAZA	TARQUI	137.845,53	86.668,60	-6.802,27	217.711,85
PASTAZA	TENIENTE HUGO ORTIZ	131.593,04	18.411,90	-284,05	149.720,88
PASTAZA	VERACRUZ (INDILLAMA) (CAB. EN INDILLAMA)	137.845,53	27.597,33	-93,40	165.349,46
PASTAZA	EL TRIUNFO	137.845,53	24.084,27	-457,74	161.472,06



QUITO	MERA	MADRE TIERRA	137.845,53	20.009,92	-40,93	157.814,52
QUITO	MERA	SHELL	137.845,53	55.863,73	-14.940,13	178.769,14
QUITO	SANTA CLARA	SAN JOSE	71.608,09	8.399,31	-819,19	79.188,21
QUITO	ARAJUNO	CURARAY	137.845,53	49.596,36	-8.561,66	178.880,24
QUITO	QUITO	ALANGASI	86.512,53	156.859,21	87.098,92	330.470,66
QUITO	QUITO	AMAGUAÑA	137.845,53	211.051,79	113.627,67	462.524,99
QUITO	QUITO	ATAHUALPA (HABASPAMBA)	137.845,53	16.385,29	6.381,37	160.612,18
QUITO	QUITO	CALACALI	137.845,53	34.226,51	14.396,92	186.468,96
QUITO	QUITO	CALDERON (CARAPUNGO)	137.845,53	934.860,55	555.277,67	1.627.983,75
QUITO	QUITO	CONOCOTO	137.845,53	480.643,73	297.975,36	916.464,62
QUITO	QUITO	CUMBAYA	101.054,48	188.752,58	107.572,42	397.379,48
QUITO	QUITO	CHAVEZPAMBA	137.845,53	7.759,88	3.110,39	148.715,80
QUITO	QUITO	CHECA (CHILPA)	137.845,53	69.213,87	35.974,96	243.034,36
QUITO	QUITO	EL QUINCHE	137.845,53	118.355,08	61.846,48	318.047,09
QUITO	QUITO	GUALEA	137.845,53	19.263,78	8.836,42	165.945,73
QUITO	QUITO	GUANGOPOLO	128.229,04	22.875,16	12.049,09	163.153,28
QUITO	QUITO	GUAYLLABAMBA	137.845,53	113.570,10	62.811,07	314.226,70
QUITO	QUITO	LA MERCED	137.845,53	59.832,36	40.294,27	237.972,16
QUITO	QUITO	LLANO CHICO	137.845,53	64.605,08	42.415,78	244.866,40
QUITO	QUITO	LLOA	137.845,53	14.382,20	6.006,83	158.234,56
QUITO	QUITO	NANEGAL	137.845,53	23.607,31	10.985,95	172.438,79
QUITO	QUITO	NANEGALITO	133.562,98	25.689,04	10.758,52	170.010,55
QUITO	QUITO	NAYON	117.462,33	102.232,33	61.579,77	281.274,43
QUITO	QUITO	NONO	137.845,53	16.622,72	6.435,29	160.903,53
QUITO	QUITO	PACTO	137.845,53	42.851,50	18.651,81	199.348,84
QUITO	QUITO	PERUCHO	137.845,53	7.337,13	2.971,75	148.154,41
QUITO	QUITO	PIFO	137.845,53	125.413,32	62.771,16	326.030,01
QUITO	QUITO	PINTAG	137.845,53	141.409,87	71.081,73	350.337,13
QUITO	QUITO	POMASQUI	95.175,98	182.201,54	104.066,40	381.443,92
QUITO	QUITO	PUELLARO	137.845,53	46.608,59	21.161,62	205.615,74
QUITO	QUITO	PUEMBO	137.845,53	90.896,31	51.340,00	280.081,84
QUITO	QUITO	SAN ANTONIO	103.876,33	218.817,79	121.930,94	444.625,05
QUITO	QUITO	SAN JOSE DE MINAS	137.845,53	60.177,42	25.083,61	223.106,55
QUITO	QUITO	TABABELA	114.342,28	21.780,62	10.337,21	146.460,11
QUITO	QUITO	TUMBACO	137.845,53	340.543,87	196.091,13	674.480,54
QUITO	QUITO	YARUQUI	137.845,53	129.490,39	66.092,43	333.428,35

QUITO	ZAMBIZA	137.845,53	27.429,53	15.545,75	180.820,80
CAYAMBE	ASCAZUBI	137.845,53	38.630,37	3.478,30	179.954,20
CAYAMBE	CANGAHUA	137.845,53	142.080,69	23.183,93	303.110,15
CAYAMBE	OLMEDO (PESILLO)	137.845,53	67.284,73	4.893,79	210.024,04
CAYAMBE	OTON	137.845,53	23.519,01	2.067,89	163.432,44
CAYAMBE	SANTA ROSA DE CUZUBAMBA	137.845,53	34.573,09	3.463,68	175.882,29
CAYAMBE	SAN JOSE DE AYORA	137.845,53	94.969,54	8.083,82	240.898,89
MEJIA	ALOAG	114.903,88	80.651,57	9.054,60	204.610,04
MEJIA	ALOASI	137.845,53	69.896,73	8.052,03	215.794,29
MEJIA	CUTUGLAHUA	137.845,53	115.570,50	14.166,99	267.583,02
MEJIA	EL CHAUPI	137.845,53	17.088,79	3.825,69	158.760,00
MEJIA	MANUEL CORNEJO ASTORGA (TANDAPI)	137.845,53	37.288,04	3.584,04	178.717,60
MEJIA	TAMBILLO	137.845,53	61.343,85	5.364,34	204.553,72
MEJIA	UYUMBICHO	137.845,53	37.371,33	3.950,20	179.167,06
PEDRO MONCAYO	LA ESPERANZA	137.845,53	34.906,31	2.309,46	175.061,30
PEDRO MONCAYO	MALCHINGUI	137.845,53	42.654,02	1.844,82	182.344,38
PEDRO MONCAYO	TOCACHI	137.845,53	20.080,32	1.463,50	159.389,35
PEDRO MONCAYO	TUPIGACHI	137.845,53	57.439,45	5.715,94	201.000,92
RUMIÑAHUI	COTOGCHOA	137.845,53	31.281,04	9.677,20	178.803,77
RUMIÑAHUI	RUMIPAMBA	137.845,53	7.563,72	2.017,41	147.426,65
SAN MIGUEL DE LOS BANCOS	MINDO	122.514,73	40.010,89	10.077,46	172.603,07
AMBATO	AMBATILLO	137.845,53	38.074,78	7.315,04	183.235,35
AMBATO	ATAHUALPA (CHISALATA)	137.845,53	61.803,57	11.980,62	211.629,72
AMBATO	AUGUSTO N. MARTINEZ (MUNDUGLEO)	137.845,53	54.168,85	9.880,20	201.894,59
AMBATO	CONSTANTINO FERNANDEZ (CAB. EN CULLITAHUA)	137.845,53	31.127,59	4.822,76	173.795,88
AMBATO	HUACHI GRANDE	137.845,53	66.517,14	14.796,95	219.159,62
AMBATO	IZAMBA	137.845,53	95.886,03	37.534,59	271.266,15
AMBATO	JUAN BENIGNO VELA	137.845,53	59.967,87	12.237,89	210.051,28
AMBATO	MONTALVO	137.845,53	29.306,72	5.607,52	172.759,78
AMBATO	PASA	137.845,53	55.246,41	9.150,04	202.241,99
AMBATO	PICAIGUA	137.845,53	62.706,09	9.976,46	210.528,08
AMBATO	PILAGÜIN (PILAGÜIN)	137.845,53	101.336,50	16.023,42	255.205,45
AMBATO	QUISAPINCHA (QUIZAPINCHA)	137.845,53	104.599,16	17.560,78	260.005,46
AMBATO	SAN BARTOLOME DE PINLLOG	137.845,53	54.234,05	10.150,63	202.230,21
AMBATO	SAN FERNANDO (PASA SAN FERNANDO)	137.845,53	22.185,41	2.847,21	162.878,16
AMBATO	SANTA ROSA			24.546,06	



CHINCHIPE	CHITO	137.845,53	16.483,42	3.702,86	158.031,81
CHINCHIPE	EL CHORRO	71.608,09	4.212,92	298,43	76.119,44
CHINCHIPE	LA CHONTA	96.859,93	4.734,50	397,52	101.991,95
CHINCHIPE	PUCAPAMBA	71.608,09	2.284,10	228,29	74.120,47
CHINCHIPE	SAN ANDRES	71.608,09	7.587,67	582,51	79.778,27
NANGARITZA	ZURMI	137.845,53	32.510,93	10.037,16	180.393,63
NANGARITZA	NUEVO PARAISO	71.608,09	10.638,38	3.241,26	85.487,73
YACUAMBI	LA PAZ	137.845,53	29.919,93	1.223,55	168.989,02
YACUAMBI	TUTUPALI	137.845,53	16.698,70	1.753,68	156.297,91
YANZATZA	CHICAÑA	137.845,53	44.343,41	11.827,72	194.016,66
YANZATZA	LOS ENCUENTROS	137.845,53	57.887,30	8.339,25	204.072,09
EL PANGUI	EL GUIUME	137.845,53	22.662,16	4.370,14	164.877,83
EL PANGUI	PACHICUTZA	137.845,53	19.932,09	3.662,97	161.440,59
EL PANGUI	TUNDAYME	137.845,53	10.151,77	4.757,29	152.754,59
CENTINELA DEL CONDOR	TRIUNFO-DORADO	104.726,81	13.181,27	1.689,04	119.597,13
CENTINELA DEL CONDOR	PANGUINTZA	137.845,53	16.852,12	4.358,05	159.055,70
PALANDA	EL PORVENIR DEL CARMEN	137.845,53	21.905,42	2.012,73	161.763,68
PALANDA	SAN FRANCISCO DEL VERGEL	137.845,53	18.512,05	694,66	157.052,24
PALANDA	VALLADOLID	137.845,53	22.909,84	907,71	161.663,08
PALANDA	LA CANELA	71.608,09	5.371,14	795,14	77.774,37
PAQUISHA	BELLAVISTA	71.608,09	5.816,29	1.202,20	78.626,58
PAQUISHA	NUEVO QUITO	71.608,09	33.859,50	3.083,00	108.550,59
SAN CRISTOBAL	EL PROGRESO	264.112,04	16.551,14	11.260,38	291.923,56
SAN CRISTOBAL	ISLA SANTA MARIA (FLOREANA) (CAB. EN PTO. VELASCO IBARRA)	137.201,10	4.374,81	1.271,32	142.847,22
ISABELA	TOMAS DE BERLANGA (SANTO TOMAS)	264.112,04	6.271,64	1.214,16	271.597,84
SANTA CRUZ	BELLAVISTA	264.112,04	42.725,97	14.510,39	321.348,40
SANTA CRUZ	SANTA ROSA (INCLUYE LA ISLA BALTRA)	264.112,04	17.266,90	8.630,96	290.009,89
LAGO AGRIO	DURENO	137.845,53	49.795,14	4.260,63	191.901,30
LAGO AGRIO	GENERAL FARFAN	137.845,53	118.822,76	-17.255,06	239.413,23
LAGO AGRIO	EL ENO	137.845,53	110.162,53	-29.460,62	218.547,45
LAGO AGRIO	PACAYACU	137.845,53	145.495,27	-14.026,02	269.314,78
LAGO AGRIO	JABELI	137.845,53	50.822,77	-8.492,06	180.176,24
LAGO AGRIO	SANTA CECILIA	137.845,53	78.180,23	-6.714,88	209.310,89
LAGO AGRIO	10 DE AGOSTO	137.845,53	31.595,36	92,85	169.533,74
GONZALO PIZARRO	EL REVENTADOR	137.845,53	20.236,50	-2.188,41	155.893,63
GONZALO	GONZALO PIZARRO			-916,20	



PIZARRO		137.845,53	34.742,15		171.671,48
GONZALO PIZARRO	PUERTO LIBRE	137.845,53	20.863,36	-2.114,11	156.594,79
PUTUMAYO	PALMA ROJA	137.845,53	38.574,03	-83.104,70	93.314,87
PUTUMAYO	PUERTO BOLIVAR (PUERTO MONTUFAR)	105.673,28	5.017,30	1.078,07	111.768,64
PUTUMAYO	PUERTO RODRIGUEZ	96.282,33	8.406,20	5,26	104.693,79
PUTUMAYO	SANTA ELENA	137.845,53	29.922,96	4.871,01	172.639,50
SHUSHUFINDI	LIMONCOCHA	137.845,53	69.080,24	-11.998,13	194.927,64
SHUSHUFINDI	PAÑACocha	137.845,53	16.230,61	2.524,46	156.600,59
SHUSHUFINDI	SAN ROQUE (CAB. EN SAN VICENTE)	137.845,53	63.611,97	-9.085,17	192.372,33
SHUSHUFINDI	SAN PEDRO DE LOS COFANES	137.845,53	48.990,87	-5.793,79	181.042,61
SHUSHUFINDI	SIETE DE JULIO	137.845,53	64.643,33	-10.221,45	192.267,41
SUCUMBIO	EL PLAYON DE SAN FRANCISCO	137.845,53	20.519,63	-925,13	157.440,03
SUCUMBIO	LA SOFIA	137.845,53	2.600,30	-123,72	140.322,11
SUCUMBIO	ROSA FLORIDA	126.158,82	5.779,48	352,54	132.290,84
SUCUMBIO	SANTA BARBARA	137.845,53	8.621,32	-982,08	145.484,77
CASCALES	SANTA ROSA DE SUCUMBIO	137.845,53	12.203,64	184,11	150.233,29
CASCALES	SEVILLA	137.845,53	50.983,83	2.647,35	191.476,70
CUYABENO	CUYABENO	137.845,53	6.788,56	-1.734,44	142.899,65
CUYABENO	AGUAS NEGRAS	137.845,53	18.914,06	-7.550,18	149.209,41
FRANCISCO DE ORELLANA	DAYUMA	137.845,53	57.187,19	-30.927,27	164.105,46
FRANCISCO DE ORELLANA	TARACOA (CAB. EN NUEVA ESPERANZA: YUCA)	137.845,53	25.868,77	-15.402,02	148.312,27
FRANCISCO DE ORELLANA	ALEJANDRO LABACA	71.608,09	12.967,10	-7.509,33	77.065,86
FRANCISCO DE ORELLANA	EL DORADO	71.608,09	17.285,67	-10.447,96	78.445,81
FRANCISCO DE ORELLANA	EL EDEN	71.608,09	9.385,80	-5.606,52	75.387,37
FRANCISCO DE ORELLANA	**GARCIA MORENO	71.608,09	12.998,95	-6.871,06	77.735,98
FRANCISCO DE ORELLANA	**INES ARANGO	71.608,09	35.478,69	-5.212,01	101.874,77
FRANCISCO DE ORELLANA	**LA BELLEZA	71.608,09	39.489,35	-26.817,42	84.280,03
FRANCISCO DE ORELLANA	**NUEVO PARAISO	71.608,09	23.081,95	-16.740,61	77.949,43
FRANCISCO DE ORELLANA	**SAN JOSE DE GUAYUSA	71.608,09	18.051,09	-11.672,52	77.986,66
FRANCISCO DE ORELLANA	**SAN LUIS DE ARMENIA	71.608,09	18.141,05	125.447,00	215.196,14
AGUARICO	CAPTAN AUGUSTO RIVADENEYRA	137.845,53	7.083,79	-5.506,38	139.422,94
AGUARICO	CONONACO	137.845,53	4.940,11	-5.274,94	137.510,70
AGUARICO	SANTA MARIA DE HUIRIRIMA	137.845,53	10.536,35	-4.846,88	143.535,00
AGUARICO	TIPUTINI	-	-	-182.481,17	182.481,17
AGUARICO	YASUNI	137.845,53	3.836,95	-2.693,61	138.988,87
LA JOYA DE LOS SACHAS	ENOKANQUI (CAB. EN EL PARAISO)	137.845,53	27.856,68	-20.420,96	145.281,25



LA JOYA DE LOS SACHAS	POMPEYA	137.845,53	13.531,51	-10.882,18	140.494,86
LA JOYA DE LOS SACHAS	SAN CARLOS	137.845,53	36.828,22	-24.992,56	149.681,18
LA JOYA DE LOS SACHAS	SAN SEBASTIAN DEL COCA	137.845,53	38.939,90	-22.043,52	154.741,91
LA JOYA DE LOS SACHAS	**LAGO SAN PEDRO	71.608,09	24.071,14	-17.279,74	78.399,49
LA JOYA DE LOS SACHAS	**RUMIPAMBA	71.608,09	25.714,04	-17.682,88	79.639,25
LA JOYA DE LOS SACHAS	**TRES DE NOVIEMBRE	71.608,09	34.861,88	-28.210,51	78.259,47
LA JOYA DE LOS SACHAS	**UNION MILAGREÑA	71.608,09	35.621,36	-22.268,35	84.961,10
LORETO	AVILA (CAB. EN HUIRUNO)	137.845,53	36.379,60	-35.662,55	138.562,58
LORETO	PUERTO MURIALDO	137.845,53	26.470,49	-28.008,43	136.307,59
LORETO	SAN JOSE DE PAYAMINO	137.845,53	32.503,60	-21.875,85	148.473,28
LORETO	SAN JOSE DE DAHUANO	137.845,53	41.850,41	-41.465,65	138.230,29
LORETO	SAN VICENTE DE HUATICOCHA	137.845,53	9.512,09	-6.305,88	141.051,74
SANTO DOMINGO	ALLURIQUIN	137.845,53	103.931,82	-21.527,15	220.250,20
SANTO DOMINGO	PUERTO LIMON	137.845,53	104.617,50	-18.389,07	224.073,96
SANTO DOMINGO	LUZ DE AMERICA	137.845,53	106.901,32	-21.610,00	223.136,85
SANTO DOMINGO	SAN JACINTO DEL BUA	137.845,53	118.902,72	-20.281,95	236.466,30
SANTO DOMINGO	VALLE HERMOSO	137.845,53	99.600,45	-21.146,38	216.299,60
SANTO DOMINGO	EL ESFUERZO	71.608,09	59.604,66	-15.197,80	116.014,94
SANTO DOMINGO	SANTA MARIA DEL TOACHI	71.608,09	54.285,20	-12.329,43	113.563,86
SANTA ELENA	ATAHUALPA	137.845,53	32.844,61	1.688,86	172.379,00
SANTA ELENA	COLONCHE	137.845,53	322.725,82	16.105,20	476.676,55
SANTA ELENA	CHANDUY	137.845,53	163.379,22	-4.245,40	296.979,34
SANTA ELENA	MANGLARALTO	137.845,53	279.166,74	-21.853,00	395.159,27
SANTA ELENA	SIMON BOLIVAR (JULIO MORENO)	137.845,53	33.612,50	6.106,95	177.564,98
SANTA ELENA	SAN JOSE DE ANCON	71.608,09	54.154,15	-6.029,75	119.732,48
SALINAS	ANCONCITO	137.845,53	94.191,26	28.184,95	260.221,74
SALINAS	JOSE LUIS TAMAYO (MUEY)	137.845,53	165.136,66	51.515,57	354.497,76
EL CARMEN	SANTA MARIA (CAB EN SANTA MARIA)	137.845,53	105.347,94	353.302,78	596.496,25
EL CARMEN	EL PARAISO LA 14 (CAB EN EL PARAISO)	137.845,53	93.380,45	338.021,05	569.247,03
NANGARITZA	NANKAIS (CAB EN SANTA ELENA)	104.726,81	7.384,38	122.969,33	235.080,52
CASCALES	NUEVA TRONCAL (CAB EN NUEVA TRONCAL)	128.383,04	49.525,77	257.223,74	435.132,55
PUTUMAYO	SANSAHUARI	129.802,47	40.159,72	207.467,23	377.429,41

Fuente y elaboración: Ministerio de Economía y Finanzas

Art. 4.- Con base en los resultados del cálculo efectuado, se determinarán las transferencias que regirán en los siguientes meses del ejercicio fiscal 2020, en las cuales se

incluirá las liquidaciones con respecto a las transferencias realizadas en el transcurso del ejercicio fiscal vigente.

Art. 5.- El Banco Central del Ecuador realizará las acreditaciones correspondientes a las entidades asociativas nacionales de los Gobiernos Autónomos Descentralizados provinciales, municipales y parroquiales rurales del país, de conformidad con lo que dispone el artículo 313 del COOTAD.

Art. 6.- La Contraloría General del Estado, de conformidad a la Constitución y la ley, en uso de sus facultades, controlará y fiscalizará el uso de los recursos públicos asignados a los GAD provinciales, municipales y parroquiales rurales.

DISPOSICIONES GENERALES

PRIMERA. - Deróguese el Acuerdo Ministerial No. 0115 de 27 de septiembre de 2018, mediante el cual se publicaron las asignaciones por Modelo de Equidad Territorial a favor de los Gobiernos Autónomos Descentralizados, calculadas en base a la recaudación de ingresos del Presupuesto General del Estado, del segundo cuatrimestre del año 2018.

DISPOSICIÓN FINAL

El presente Acuerdo Ministerial entrará en vigencia a partir de su suscripción, sin perjuicio de la publicación en el Registro Oficial.

Dado en el Distrito Metropolitano de Quito, a 29 de mayo de 2020


Econ. Richard Iván Martínez Alvarado
MINISTRO DE ECONOMÍA Y FINANZAS



trabaja las limitaciones con respecto a las contingencias financieras en el desarrollo del ejercicio fiscal vigente.

Art. 2.- El Banco Central del Ecuador, realizará las asignaciones correspondientes a los diferentes sectores de las diferentes Áreas de Desarrollo Económico, Provincial, Municipal y Parroquiales dentro del país de conformidad con lo que dispone el artículo 313 del LUGTA.

Art. 3.- La Comisión General del Estado de conformidad a lo Constituido y la ley, en uso de sus facultades, contralora y fiscaliza el uso de los recursos públicos asignados a las GAD provinciales, municipales y parroquiales ecuatorianos.

DECRETOS GENERALES

PRIMERA.- En virtud de lo establecido en el artículo 112 de la Ley Orgánica del 2018, el Estado garantiza el cumplimiento de los compromisos asumidos por el Ecuador en el marco de la Ley Orgánica del 2018, en el contexto de la ejecución de los recursos asignados para el ejercicio del 2018.

Ministerio de Economía y Finanzas
ESPACIO EN BLANCO



Este es el Decreto Montañez de Dato, a 29 de mayo de 2018.

En: Quito, Ecuador, a 29 de mayo de 2018.
MINISTERIO DE ECONOMÍA Y FINANZAS



ACUERDO No. 0115

EL MINISTRO DE ECONOMÍA Y FINANZAS SUBROGANTE

CONSIDERANDO:

- QUE** el artículo 154 número 1 de la Constitución de la República, faculta a las Ministras y Ministros de Estado, además de las atribuciones establecidas en la ley a: *"Ejercer la rectoría de las políticas públicas del área a su cargo y expedir los acuerdos y resoluciones administrativas que requiera su gestión"*;
- QUE** el artículo 258 de la Carta Fundamental respecto de la provincia de Galápagos dispone que esta tendrá un gobierno de régimen especial y que su administración estará a cargo de un Consejo de Gobierno presidido por el representante de la Presidencia de la República e integrado por las alcaldesas y alcaldes de los municipios de la provincia de Galápagos, representantes de las juntas parroquiales y representantes de los organismos que determine la ley;
- QUE** el artículo 270 de la Constitución de la República del Ecuador en relación a los recursos financieros de los Gobiernos Autónomos Descentralizados - GAD, establece que: *"Los gobiernos autónomos descentralizados generarán sus propios recursos financieros y participarán de las rentas del Estado, de conformidad con los principios de subsidiariedad, solidaridad y equidad"*;
- QUE** el artículo 271 de la Constitución de la República del Ecuador dispone que los GAD participarán de al menos el quince por ciento de los ingresos permanentes y de un monto no inferior al cinco por ciento de los no permanentes correspondientes al Estado Central con excepción de los de endeudamiento público;
- QUE** el artículo 272 de la Carta Fundamental prevé que la distribución de los recursos entre los GAD será regulada por la ley conforme a criterios de: tamaño y densidad de la población, necesidades básicas insatisfechas, logros en el mejoramiento de los niveles de vida, esfuerzo fiscal y administrativo, y cumplimiento de las metas del Plan Nacional de Desarrollo y del plan de desarrollo del gobierno autónomo descentralizado;

DIRECCIÓN FINANCIERA

Memorando Nro. 0041-2021-DF

Tena, 18 de enero de 2021

PARA: Mgr. Lizbeth Nagashira Paredes Núñez
Secretaria General del GAD Provincial de Napo

ASUNTO: EJECUCIÓN DEL PRESUPUESTO SUBPROGRAMA 04 DIRECCIÓN DE SECRETARÍA GENERAL

El 4 de enero de 2021, los responsables de los *programas, subprogramas o proyectos en coordinación con la Dirección de Planificación y la Dirección Financiera, definimos la programación de actividades detalladas por trimestre, con su respectivo calendario de ejecución, el mismo que se remitió al Ejecutivo.*

Con la finalidad de articular la ejecución de la programación presupuestaria de forma ágil y oportuna, remito el presupuesto ingresado al sistema en el cual consta la estructura presupuestaria, la denominación de la partida y la asignación inicial conforme lo aprobado; y, su cronograma de ejecución, insumo que fue entregado para la elaboración del PAC, correspondiente al Subprograma 04 DIRECCIÓN DE SECRETARIA GENERAL.

Atentamente,

Documento firmado electrónicamente

Lcda. Even Penélope Brito Espinoza
DIRECTORA FINANCIERA

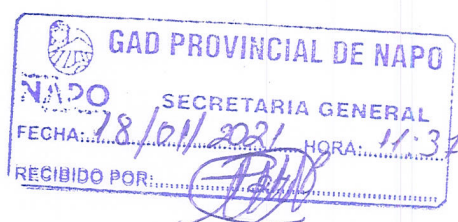
Referencias:

- 0015-2021-SDP

Anexos:

- 4 direccion de secretaria general.xlsx
- ordenanza presupuesto_2021_pdf.pdf
- resolucion 043 aprobacion segunda 2021.pdf
- pac-prefect.xlsx

vc



Firmado electrónicamente por:
EVEN PENELOPE
BRITO ESPINOZA



Prefectura
NAPO
Tejiendo Desarrollo

SUBDIRECCIÓN DE PRESUPUESTO

Memorando Nro. 0024-2021-SDP

Tena, 14 de enero de 2021


PARA: Lcda. Even Penélope Brito Espinoza
Directora Financiera

ASUNTO: Consolidado de Ingresos y Gastos Cuarta Reforma al Presupuesto Ejercicio Fiscal 2020.

En atención al Memorando Nro. 0012-2021-DSG suscrito por SECRETARIA GENERAL DEL GAD PRONVINCIAL DE NAPO donde informa que la Cámara Provincial en sesión extraordinaria del 30 de diciembre de 2020, aprobó en segundo debate el Proyecto de la Cuarta Reforma al Presupuesto, del Ejercicio Fiscal 2020, del Gobierno Autónomo Descentralizado Provincial de Napo, y solicita se remita en físico y digital el consolidado, para la elaboración y legalización de la Ordenanza antes referida.- Anexo Resolución Nro. 050.

En atención a lo solicitado se adjunta los anexos de ingresos y gastos de la cuarta reforma de reducción de créditos al presupuesto 2020.

Atentamente,


Lcdo. Jhon Xavier Chichanda Rogel
SUBDIRECTOR DE PRESUPUESTO




Referencias:

- 0012-2021-DSG

Anexos:

- resolucion 050 - extraordinaria 30 diciembre 2020.pdf
- anexo de gastos.pdf
- anexo de ingresos.pdf
- cuarta reforma 2020 gastos final.xlsx
- cuarta reforma 2020 ingresos-1.xlsx



Av. Juan Montalvo y Olmedo. Teléfono: (06) 3700080 ext.: 1005
e-mail: presupuesto@napo.gob.ec



DIRECCIÓN FINANCIERA

Memorando Nro. 0060-2021-DF

Tena, 20 de enero de 2021

PARA: Mgr. Lizbeth Nagashira Paredes Núñez
Secretaría General del GAD Provincial de Napo

ASUNTO: Consolidado de Ingresos y Gastos Cuarta Reforma al Presupuesto Ejercicio Fiscal 2020.

En atención a su Memorando Nro. 0012-2021-DSG, adjunto remito los ingresos y gastos, correspondientes a la Cuarta Reforma de reducción de créditos al Presupuesto 2020.

Atentamente,

Documento firmado electrónicamente

Lcda. Even Penélope Brito Espinoza
DIRECTORA FINANCIERA


Referencias:

- 0024-2021-SDP

Anexos:

- resolucion 050 - extraordinaria 30 diciembre 2020.pdf
- cuarta reforma 2020 ingresos-1.xlsx
- cuarta reforma 2020 gastos final.xlsx
- anexo de ingresos.pdf
- anexo de gastos.pdf

vc



Firmado electrónicamente por:
**EVEN PENELOPE
BRITO ESPINOZA**




GOBIERNO PROVINCIAL DE NAPO
CUARTA REFORMA AL PRESUPUESTO AÑO 2020
RESUMEN DE GASTOS CONSOLIDADO

FUNCIÓN	SALDOS A LA FECHA	SUPLEMENTO DE CREDITO		REDUCCIÓN DE CREDITO		TRASPASOS DE CREDITO		PRESUPUESTO FINAL
		INGRESOS	EGRESOS	INGRESOS	EGRESOS	INGRESOS	EGRESOS	
10 ADMINISTRACION GENERAL	2.101.515,49	0,00	0,00	0,00	74.657,23	0,00	0,00	2.026.858,26
20 GESTION ADMINISTRATIVA Y FINANCIERA	2.996.328,49	0,00	0,00	0,00	9.014,83	0,00	0,00	2.987.313,66
30 AMBIENTE E INTERCULTURALIDAD	631.599,21	0,00	0,00	0,00	0,00	0,00	0,00	631.599,21
40 VIALIDAD E INFRAESTRUCTURA PARA EL DESARROLLO	26.156.061,00	0,00	0,00	0,00	3.001.534,31	0,00	0,00	23.154.526,69
50 FOMENTO PRODUCTIVO RIEGO Y DRENAJE	6.357.061,48	0,00	0,00	0,00	690.925,63	0,00	0,00	5.666.135,85
60 ATENCION SOCIAL A GRUPOS PRIORITARIOS	2.669.622,12	0,00	0,00	0,00	0,00	0,00	0,00	2.669.622,12
70 DEUDA PUBLICA INTERNA	2.304.172,66	0,00	0,00	0,00	0,00	0,00	0,00	2.304.172,66
SUMAN	43.216.360,45	0,00	0,00	0,00	3.776.132,00	0,00	0,00	39.440.228,45


 Lcda. Even Brito Espinoza
DIRECTORA FINANCIERA





 Lic. Jhon Chichanda Rogel
SUBDIRECTOR DE PRESUPUESTO



**GOBIERNO PROVINCIAL DE NAPO
CUARTA REFORMA AL PRESUPUESTO AÑO 2020
RESUMEN CONSOLIDADO DE INGRESOS**

Código	Partida	Asignación Inicial	Reformas	Codificado	Suplemento de Crédito	Reducción de Crédito	Codificado Reformado
1	INGRESOS CORRIENTES	4.368.166,53	341.987,96	4.710.154,49		400.000,00	4.310.154,49
11	IMPUESTOS	4.005,25	0,00	4.005,25			4.005,25
13	TASAS Y CONTRIBUCIONES	123.919,90	0,00	123.919,90			123.919,90
14	VENTA DE BIENES Y SERVICIOS	24.074,01	0,00	24.074,01			24.074,01
17	RENTAS DE INVERSIONES Y MULTAS	34.137,48	0	34.137,48			34.137,48
18	TRANSFERENCIAS Y DONACIONES CORRIENTES	4.122.450,73	341.987,96	4.464.438,69		400.000,00	4.064.438,69
01.05.000.000.180101.000.001	DEL PRESUPUESTO GENERAL DEL ESTADO (LEY 15)	3.996.116,89	331.460,14	4.327.577,03		400.000,00	3.927.577,03
01.05.000.000.180642.000.003	DEL PGE A GADS PROVINCIAL PARA EJERCICIO DE COMPETENCIA RIEGO Y DRENAJE	126.333,84	10.527,82	136.861,66			136.861,66
19	OTROS INGRESOS	59.579,16	0,00	59.579,16			59.579,16
2	INGRESOS DE CAPITAL	27.412.695,36	-1.968.814,97	25.443.880,39		3.376.132,00	22.067.748,39
27	RECUPERACION DE INVERSIONES	53,00	0	53,00			53,00
28	TRANSFERENCIAS Y DONACIONES DE CAPITAL E INVERSION	27.412.642,36	-1.968.814,97	25.443.827,39		3.376.132,00	22.067.695,39
02.03.000.001.280101.001.001	DEL PRESUPUESTO GENERAL DEL ESTADO (LEY 15)	9.141.252,36	-52.814,61	9.088.437,75		1.176.132,00	7.912.305,75
02.03.000.001.280101.002.001	DEL MTOF PARA AMPLIACION Y ASFALTADO DE LA VIA OYACACHI	2.000.000,00	0,00	2.000.000,00			2.000.000,00
02.03.000.001.280101.003.001	DE LA STCTEA PARA PROYECTOS DE INVERSION PRODUCTIVA	1.500.000,00	0,00	1.500.000,00			1.500.000,00
02.03.000.001.280102.001.001	APORTES GADS PARROQUIALES PARA PROYECTOS PRODUCTIVOS	0,00	100.000,00	100.000,00			100.000,00
02.03.000.001.280106.001.001	BDE ASISTENCIA SOCIAL HUMANITARIA EMERGENTE COVID-19	0,00	250.000,00	250.000,00			250.000,00
02.03.000.001.280401.000.001	DEL FONDO PARA DESARROLLO SOSTENIBLE AMAZONICO	14.000.000,00	-4.246.840,56	9.753.159,44		2.200.000,00	7.553.159,44
02.03.000.001.280642.000.003	DEL PGE A LOS GADS PROVINCIAL POR EJERCICIO DE COMPETEN RIEGO Y DRENA	171.390,00	14.282,50	185.672,50			185.672,50
02.03.000.001.281001.000.001	DEL PGE A GADS PROVINCIALES COMPENSAC IVA PAGADA POR LOS GADS PRO	600.000,00	1.246.216,00	1.846.216,00			1.846.216,00
02.03.000.001.281001.001.003	DEL PGE A GADS PROVINCIALES COMPENSAC IVA PAGADO 2020	0,00	720.341,70	720.341,70			720.341,70
3	INGRESOS DE FINANCIAMIENTO	7.544.562,56	5.517.763,01	13.062.325,57			13.062.325,57
36	FINANCIAMIENTO PÚBLICO	0,00	2.573.340,72	2.573.340,72			2.573.340,72
37	FINANCIAMIENTO INTERNO	1.900.000,00	2.473.153,65	4.373.153,65			4.373.153,65
38	CUENTAS PENDIENTES POR COBRAR	5.644.562,56	471.268,64	6.115.831,20			6.115.831,20
	TOTAL	39.325.424,45	3.890.936,00	43.216.360,45	0,00	3.776.132,00	39.440.228,45




 Lic. Jhon Chichanda Rogel
 SUBDIRECTOR DE PRESUPUESTO




 Lcda. Even Brito Espinoza
 DIRECTORA FINANCIERA




GOBIERNO PROVINCIAL DE NAPO
CUARTA REFORMA AL PRESUPUESTO AÑO 2020

CÓDIGO DE PARTIDA	DENOMINACIÓN DE PARTIDA PRESUPUESTARIA	SALDOS A LA FECHA	SUPLEMENTO DE CREDITO		REDUCCION DE CREDITO		TRASPASOS DE CREDITO		PRESUPUESTO FINAL
			INGRESOS	EGRESOS	INGRESOS	EGRESOS	INGRESOS	EGRESOS	
	20_GESTION ADMINISTRATIVA Y FINANCIERA								
	1_GESTION ADMINISTRATIVA								
	004 GESTION TECNOLOGICA								
	001 BIENES Y SERVICIOS DE CONSUMO								
20.01.004.001.530702.000.15.01.000.99.99.99.99.00	ARRENDAMIENTO Y LICENCIA DE USO DE PAQUETES INFORMATICOS	9,30				9,30			0,00
20.01.004.001.530704.000.15.01.000.99.99.99.99.001	MANTENIMIENTO Y REPARACION DE EQUIPOS Y SISTEMAS INFORMATICOS	1.643,20				1.643,20			0,00
20.01.004.001.530807.000.15.01.000.99.99.99.99.000	MATERIALES DE IMPRESION, FOTOGRAFIA, REPRODUCCION Y PUBLICACION	497,05				497,05			0,00
20.01.004.001.530813.000.15.01.000.99.99.99.99.001	REPUESTOS Y ACCESORIOS	277,92				277,92			0,00
20.01.004.002.840104.000.15.01.000.99.99.99.99.000	MAQUINARIA Y EQUIPOS	4.400,81				4.400,81			0,00
20.01.004.002.840107.000.15.01.000.99.99.99.99.001	EQUIPOS, SISTEMAS Y PAQUETES INFORMATICOS	2.186,55				2.186,55			0,00
	TOTAL	9.014,83	0,00	0,00	0,00	9.014,83	0,00	0,00	0,00


Lcda. Even Brito Espinoza
DIRECTORA FINANCIERA




Lic. Jhon Chichanda Rogel
SUBDIRECTOR DE PRESUPUESTO





**GOBIERNO PROVINCIAL DE NAPO
CUARTA REFORMA AL PRESUPUESTO AÑO 2020**


CÓDIGO DE PARTIDA	DENOMINACIÓN DE PARTIDA PRESUPUESTARIA	SALDOS A LA FECHA	SUPLEMENTO DE CREDITO		REDUCCION DE CREDITO		TRASPASOS DE CREDITO		PRESUPUESTO FINAL
			INGRESOS	EGRESOS	INGRESOS	EGRESOS	INGRESOS	EGRESOS	
40	VIALIDAD E INFRAESTRUCTURA PARA EL DESARROLLO								
1	GESTION DE LA VIALIDAD								
001	SIN PROYECTO								
002	TRABAJADORES PERMANENTES DEL GADPN								
40.01.001.002.710106.000.15.01.000.99.99.99.99.001	SALARIOS UNIFICADOS	7.710,64						7.710,64	0,00
40.01.001.002.710203.000.15.01.000.99.99.99.99.001	DECIMOTERCER SUELDO	11.058,77						11.058,77	0,00
40.01.001.002.710204.000.15.01.000.99.99.99.99.001	DECIMO CUARTO SUELDO	110,18						110,18	0,00
40.01.001.002.710304.000.15.01.000.99.99.99.99.001	COMPENSACION POR TRANSPORTE	22.836,00						22.836,00	0,00
40.01.001.002.710306.000.15.01.000.99.99.99.99.001	ALIMENTACION	171.270,00						171.270,00	0,00
40.01.001.002.710401.000.15.01.000.99.99.99.99.001	POR CARGAS FAMILIARES	2.256,00						2.256,00	0,00
40.01.001.002.710408.000.15.01.000.99.99.99.99.001	SUBSIDIO POR ANTIGUEDAD	40.329,14						40.329,14	0,00
40.01.001.002.710509.000.15.01.000.99.99.99.99.001	HORAS EXTRAORDINARIAS Y SUPLEMENTARIAS	6.251,99						6.251,99	751,99
40.01.001.002.710601.000.15.01.000.99.99.99.99.001	APORTE PATRONAL	5.512,40						5.512,40	512,40
40.01.001.002.710602.000.15.01.000.99.99.99.99.001	FONDOS DE RESERVA	4.149,33						4.000,00	149,33
40.01.001.002.710707.000.15.01.000.99.99.99.99.001	COMPENSACION POR VACACIONES NO GOZADAS POR CESACION DE FUNCIONES	4.924,67						4.000,00	924,67
003	BIENES Y SERVICIOS PARA INVERSION								
40.01.001.003.730201.000.15.01.000.99.99.99.99.001	TRANSPORTE DE PERSONAL	5.541,33						5.541,33	0,00
40.01.001.003.730303.000.15.01.000.99.99.99.99.001	VIATICOS Y SUBSISTENCIAS EN EL INTERIOR	34.804,39						20.000,00	14.804,39
40.01.001.003.730405.000.15.01.000.99.99.99.99.001	MANTENIMIENTO Y REPARACION DE VEHICULOS	4.939,00						4.939,00	0,00
40.01.001.003.730504.001.15.01.000.99.99.99.99.001	MAQUINARIAS Y EQUIPOS (ARRENDAMIENTO) PARA LA ZONA ALTA	19.955,84						19.955,84	0,00
40.01.001.003.730504.002.15.01.000.99.99.99.99.001	MAQUINARIAS Y EQUIPOS (ARRENDAMIENTO) PARA LA ZONA BAJA	7.191,58						7.191,58	0,00
40.01.001.003.730505.000.15.01.000.99.99.99.99.001	ALQUILER DE VEHICULOS	9.747,08						9.747,08	0,00
40.01.001.003.730807.000.15.01.000.99.99.99.99.001	MATERIALES DE IMPRESION, FOTOGRAFIA, REPRODUCCION Y PUBLICACIONES	495,92						495,92	0,00
40.01.001.003.730811.003.15.01.000.99.99.99.99.001	INSUMOS, BIENES Y MATERIALES DE CONSTRUCCION PARA VIALIDAD	5.633,45						5.633,45	0,00
40.01.001.003.730813.000.15.01.000.99.99.99.99.001	REPUESTOS Y ACCESORIOS	3.534,32						3.534,32	0,00
40.01.001.003.731404.000.15.01.000.99.99.99.99.001	MAQUINARIA Y EQUIPOS	4.776,00						4.776,00	0,00
005	FORTALECIMIENTO INSTITUCIONAL - RACIONALIZACIÓN DE PERSONAL DEL GAD PROVINCIAL DE NAPO								
40.01.001.005.710204.000.15.01.000.99.99.99.99.001	DECIMO CUARTO SUELDO	8.968,02						8.968,02	0,00
40.01.001.005.710602.000.15.01.000.99.99.99.99.001	FONDOS DE RESERVA	21.673,24						21.673,24	0,00
40.01.001.005.710707.000.15.01.000.99.99.99.99.001	COMPENSACION POR VACACIONES NO GOZADAS POR CESACION DE FUNCIONES	10.673,24						10.673,24	0,00
002	MANTENIMIENTO Y REPARACION DE OBRAS DE LA RED VIAL RURAL POR ADMINISTRACION DIRECTA Y CONSTRUCCION DE ESPACIOS DE CONCENTRACION PUBLICA								
001	GASTO EN PERSONAL								
40.01.002.001.710203.000.15.01.000.99.99.99.99.001	DECIMOTERCER SUELDO	4.780,90						2.980,90	1.800,00
40.01.002.001.710204.000.15.01.000.99.99.99.99.001	DECIMO CUARTO SUELDO	3.280,14						1.280,14	2.000,00

40.01.003.005.750105.051.15.04.000.99.99.99.99.00	1	ASFALTADO DE LA CABECERA PARROQUIAL DE LINARES, CANTON EL CHACO	441.818,87	441.818,87					441.818,87		0,00
40.01.003.005.750105.055.15.09.000.99.99.99.99.00	1	ASFALTADO BARRIO LA FLORIDA HACIA EL BALNEARIO RIO ANZU ETAPA I	220.000,00	220.000,00					220.000,00		0,00
2 INFRAESTRUCTURA PARA EL DESARROLLO											
001 OBRAS DE INFRAESTRUCTURA COMUNITARIA											
001 BIENES DE USO Y CONSUMO DE INVERSION											
40.02.001.001.730811.003.15.01.000.99.99.99.99.00	1	INSUMOS, BIENES Y MATERIALES DE CONSTRUCCION PARA VIALIDAD	14.198,00	14.198,00					14.198,00		0,00
002 CONSTRUCCION Y EDIFICACIONES											
40.02.001.002.750105.048.15.03.000.99.99.99.99.00	1	CONSTRUCCION PUENTE SOBRE ESTERO SARDINAS SAN FRANCISCO	132.107,35	132.107,35					132.107,35		0,00
40.02.001.002.750107.003.15.04.000.99.99.99.99.00	1	COTUNDO									
40.02.001.002.750107.022.15.01.000.99.99.99.99.00	1	AMPLIACION Y COLOCACION CESPED SINTETICO SAN JOSE DE BORJA	1,15	1,15					1,15		0,00
40.02.001.002.750107.006.15.03.000.99.99.99.99.00	1	CONSTR CANCHA CON TUBERIA DE PETROLEO EN WAMANI, PARR WAWA	284,22	284,22					284,22		0,00
40.02.001.002.750107.022.15.01.000.99.99.99.99.00	1	SUMACO									
40.02.001.002.750107.024.15.01.000.99.99.99.99.00	1	CONSTRUCCION Y EQUIPAMIENTO SALA DE TANATOPRAXIA PARA TENA	14.099,38	14.099,38					14.099,38		0,00
40.02.001.002.750107.024.15.01.000.99.99.99.99.00	1	CONSTRUCCION DEL MUELLE DE LA PARROQUIA AHUANO ETAPA II	47,05	47,05					47,05		0,00
40.02.001.002.780104.031.15.07.000.99.99.99.99.00	1	APORTE AL GAD PARROQUIAL DE SUMACO, PARA CONSTR CAMERINOS	1,03	1,03					1,03		0,00
40.02.001.002.780104.031.15.07.000.99.99.99.99.00	1	JUGADO									
003 OBRAS PUBLICAS											
40.02.001.003.750109.001.15.01.000.99.99.99.99.00	1	CONSTRUC AREA SERVICIOS AGROPECUARIO Y AMPLIACION TALLERES GADPN	281.076,51	281.076,51					281.076,51		0,00
40.02.001.003.750109.002.15.04.000.99.99.99.99.00	1	CONSTRUCCION INVERNADERO CON ESTRUCTURA METALICA UE EL CHACO	50.300,00	50.300,00					50.300,00		0,00
001 OBRAS DE INFRAESTRUCTURA PRODUCTIVA											
001 OBRAS DE INFRAESTRUCTURA											
40.02.002.001.750109.003.15.03.000.99.99.99.99.00	1	OTROS MANTENIMI Y REPARAC EN EL AREA PRODUCTIVA-CAVERNAS	5.320,82	5.320,82					5.320,82		0,00
40.02.002.001.750501.029.15.07.000.99.99.99.99.00	1	JUMANDY									
40.02.002.001.750501.029.15.07.000.99.99.99.99.00	1	RECONSTRUCCION SENDERO ECOLOGICO DE LA GRANJA GAD QUIJOS	70.000,00	70.000,00					70.000,00		0,00
002 OBRAS PRODUCTIVAS DE AÑOS ANTERIORES											
40.02.002.002.750501.017.15.01.000.99.99.99.99.00	1	MANTENIMIENTO DE CONSTRUCCION OBRAS COMUNITARIAS AÑOS ANTERIORES	35.063,95	35.063,95					35.063,95		0,00
3 PRESUPUESTO PARTICIPATIVO											
001 SIN PROYECTO											
002 CANTON TENA											
40.03.001.002.730811.004.15.01.000.99.99.99.99.00	1	PP INSUMOS, MATERIESLES Y SUMINISTROS DE CONSTR- CANTON TENA	95.000,00	95.000,00					95.000,00		0,00
40.03.001.002.730811.005.15.01.000.99.99.99.99.00	1	PP MATERIAL PARA CONSTRUCCION EN OBRAS VIALES MINA CANTON TENA	50.000,00	50.000,00					50.000,00		0,00
40.03.001.002.750501.015.15.01.000.99.99.99.99.00	1	PP OTROS MANTENIMI Y REPARACI DE INFRAESTRUCTURA CANTON TENA	78.000,00	78.000,00					78.000,00		0,00
40.03.001.002.750501.016.15.01.000.99.99.99.99.00	1	PP MANTENIMIENTO VIAL SECUNDARIA DEL CANTON TENA	29.142,04	29.142,04					29.142,04		0,00
003 CANTON QUIJOS											

40.03.001.003.750105.040.15.07.000.99.99.99.99.00	1	PP APERTURA Y LASTRADO DE LA VIA CUYUJA-LOS CEDROS 3,15 KM	210.000,00					210.000,00			0,00
40.03.001.003.750109.007.15.07.000.99.99.99.99.00	1	PP CONSTRUCCION CENTRO DE INTERPR TURISTICA DE PAPALLACTA I ETAPA	200.000,00					200.000,00			0,00
40.03.001.004.750105.041.15.04.000.99.99.99.99.00	1	PP AMPLIACION Y ASFALTADO DE LA VIA CHACO-LINARES ETAPA II L= 3 K	10.589,99					10.589,99			0,00
TOTAL			3.051.833,65	0,00	0,00	0,00	0,00	3.001.534,31	0,00	0,00	50.299,34


Lcda. Even Brito Espinoza
DIRECTORA FINANCIERA




Lic. Khon Chichanda Rogel
SUBDIRECTOR DE PRESUPUESTO



Secretaria General
Poner en el orden
del dia de la sesion
del jueves 17 de Dic / 2020
f

Cop 16

Memorando Nro. 0767-2020-DF

Tena, 15 de diciembre de 2020

PARA: Srta. Rita Irene Tunay Shiguango
Prefecta de Napo

ASUNTO: Informe Técnico y Propuesta de Cuarta Reforma al Presupuesto Fiscal 2020

BASE LEGAL.

Conforme lo establecido en el Código Orgánico de Organización Territorial y Autonomía Descentralizada COOTAD en relación a las reformas presupuestarias es pertinente y competente considerar los siguientes aspectos del marco jurídico vigente:

Art 47 Atribuciones del consejo provincial: letra j) Aprobar, a pedido del prefecto o prefecta, traspasos de partidas presupuestarias y reducciones de crédito, cuando las circunstancias lo ameriten.



Art 255 Reforma presupuestaria.-Una vez sancionado y aprobado el presupuesto solo podrá ser reformado por los siguientes medios: traspasos, suplementos y reducciones de crédito.

Art 261 Art. 261.- Resolución.- Si en el curso del ejercicio financiero se comprobare que los ingresos efectivos tienden a ser inferiores a las cantidades asignadas en el presupuesto el legislativo del gobierno autónomo descentralizado, a petición del ejecutivo, y previo informe de la persona responsable de la unidad financiera, resolverá la reducción de las partidas de egresos que se estime convenientes, para mantener el equilibrio presupuestario

Art. 262.- Consulta a los responsables de ejecución.-Para efectuar las reducciones de créditos, el ejecutivo del gobierno autónomo descentralizado, consultará a los responsables de la ejecución de los programas o subprogramas afectados con esta medida, sobre las partidas que al disminuirse, afectan menos al adecuado desarrollo de las actividades programadas. Podrán también pedirles que determinen el orden de importancia y trascendencia de los programas o subprogramas, cuando la cuantía de las reducciones haga aconsejable la supresión de los mismos.

SITUACIÓN ACTUAL

Del análisis financiero 007 – SDP – 2020 que revela el COMPORTAMIENTO ECONÓMICO DE LOS INGRESOS recaudados por el GAD Provincial de Napo producto de las asignaciones recibidas correspondientes al “Modelo de Equidad Territorial” y “Ley Orgánica para la Planificación Integral de la Circunscripción Territorial Especial Amazónica”, se evidenció que es necesario transparentar las cifras aprobadas del presupuesto 2020, lo que permitirá reflejar una mejor ejecución ajustada a



Memorando Nro. 0767-2020-DF

Tena, 15 de diciembre de 2020

un real comportamiento económico; por lo expuesto, se recomienda que el ejecutivo presente al legislativo la cuarta reforma al presupuesto en donde se analice y apruebe las reducciones de crédito conforme el Memorando Nro. 0248-2020-SDP de 15 de diciembre de 2020, suscrito por el Subdirector de Presupuesto, en concordancia con lo establecido en el Art. 261 del COOTAD.

Atentamente,

Documento firmado electrónicamente

Lcda. Even Penélope Brito Espinoza
DIRECTORA FINANCIERA

Referencias:

- 0248-2020-SDP

Anexos:

- am 0092 sin malla-signed.pdf
- acu-2020-0072.pdf
- acu-2020-0049.pdf
- acu-2018-0115 3.pdf

vc



Firmado electrónicamente por:
EVEN PENELOPE
BRITO ESPINOZA

Av. Juan Montalvo y Olmedo. Teléfono: (06) 3700080 ext.: 1007

e-mail: financiera@napo.gob.ec

Memorando Nro. 0248-2020-SDP

Tena, 15 de diciembre de 2020

PARA: Lcda. Even Penélope Brito Espinoza
Directora Financiera

ASUNTO: ANÁLISIS DE LOS INGRESOS AÑO 2020

A fin de dar cumplimiento a lo que establece el Art. 261 del COOTAD que textualmente dice: "...Si en el curso del ejercicio financiero se comprobare que los ingresos efectivos tienden a ser inferiores a las cantidades asignadas en el presupuesto, el legislativo del gobierno autónomo descentralizado, a petición del ejecutivo, y previo informe de la persona responsable de la unidad financiera, resolverá la reducción de las partidas de egresos que se estime convenientes, para mantener el equilibrio presupuestario" en ese sentido me permito adjuntar el **INFORME FINANCIERO NRO. 007 – SDP – 2020 del COMPORTAMIENTO ECONÓMICO DE LOS INGRESOS** de los ingresos recaudados por la GAD Provincial de Napo correspondiente al Modelo de Equidad Territorial y Ley Orgánica para la Planificación Integral de la Circunscripción Territorial Especial Amazónica a fin de que se adopten las mejores decisiones en favor de la institución.


Atentamente,

Documento firmado electrónicamente

Lcdo. Jhon Xavier Chichanda Rogel
SUBDIRECTOR DE PRESUPUESTO

Anexos:

- acu-2018-0115 3.pdf
- acu-2020-0049.pdf
- acu-2020-0072.pdf
- am 0092 sin malla-signed.pdf



Firmado electrónicamente por:
**JHON XAVIER
CHICHANDA
ROGEL**



INFORME FINANCIERO NRO. 007 – SDP – 2020

COMPORTAMIENTO ECONÓMICO DE LOS INGRESOS

PARA: Lcda. Even Penélope Brito Espinoza - DIRECTORA FINANCIERA

DE: Lic. Jhon Chichanda Rogel – SUBDIRECTOR DE PRESUPUESTO

FECHA: Tena, 15 de diciembre del 2020

A fin de dar cumplimiento a lo que establece el Art. 261 del COOTAD respecto al seguimiento y evaluación de la ejecución presupuestaria en el que textualmente dice: *“... Si en el curso del ejercicio financiero se comprobare que los ingresos efectivos tienden a ser inferiores a las cantidades asignadas en el presupuesto, el legislativo del gobierno autónomo descentralizado, a petición del ejecutivo, y previo informe de la persona responsable de la unidad financiera, resolverá la reducción de las partidas de egresos que se estime convenientes, para mantener el equilibrio presupuestario”* en ese sentido me permito realizar el presente análisis de los ingresos percibidos por la GAD Provincial de Napo respecto a los ingresos efectivamente recaudados del Modelo de Equidad Territorial y Ley Orgánica para la Planificación Integral de la Circunscripción Territorial Especial Amazónica.

1. ANTECEDENTES

El Art. 271 de la CRE establece: *“Los gobiernos autónomos descentralizados participarán de al menos el quince por ciento de ingresos permanentes y de un monto no inferior al cinco por ciento de los no permanentes correspondientes al Estado central, excepto los de endeudamiento público.”*

El Art. 272 de la CRE establece: *“La distribución de los recursos entre los gobiernos autónomos descentralizados será regulada por la ley, conforme a los siguientes criterios: 1. Tamaño y densidad de la población. 2. Necesidades básicas insatisfechas, jerarquizadas y consideradas en relación con la población residente en el territorio de cada uno de los gobiernos autónomos descentralizados. 3. Logros en el mejoramiento de los niveles de vida, esfuerzo fiscal y administrativo, y cumplimiento de metas del Plan Nacional de Desarrollo y del plan de desarrollo del gobierno autónomo descentralizado.”*

En el Art. 192 de COOTAD establece que *“Monto total a transferir.- Los gobiernos autónomos descentralizados participarán del veintiuno por ciento (21%) de ingresos permanentes y del diez por ciento (10%) de los no permanentes del presupuesto general del Estado. En virtud de las competencias constitucionales, el monto total a transferir se distribuirá entre los gobiernos autónomos descentralizados en la siguiente proporción: veintisiete por ciento (27%) para los consejos provinciales; sesenta y siete por ciento (67%) para los municipios y distritos metropolitanos; y, seis por ciento (6%) para las juntas parroquiales.”*

Con Acuerdo Ministerial Nro. 115 de fecha 27 de septiembre del 2018 el Ministerio de Finanzas acuerda expedir el cálculo de las transferencias a favor de los Gobierno Autónomos Descentralizados por concepto del Modelo de Equidad Territorial con base a la recaudación efectiva de los ingresos permanentes y no permanentes del segundo cuatrimestre del año 2018, en aplicación a la Ley Orgánica para el Equilibrio de las Finanzas Públicas, en el que se establecido la asignación de la siguiente manera:

MONTO A	MONTO B	ASIGANCION 2017	LIQUIDACION 2017	TRANF NETA ESTIMADA 2018
10,265,589.30	2,992,816.15	13,258,405.45	- 199,473.47	13,058,931.98

Mediante Acuerdo Ministerial Nro. 0049 de fecha 29 de mayo del 2020 el Ministerio de Finanzas en su disposición general primera deroga el Acuerdo Ministerial Nro. 115 de fecha 27 de septiembre del 2018 y emite una nueva asignación por concepto del Modelo de Equidad Territorial según el siguiente detalle:

TRAMO A	TRAMO B	LIQUIDACION 2018 Y 2019	TRANF NETA ESTIMADA 2020
10,265,589.30	980991.78	51215.34	11,297,796.43

Mediante Acuerdo Ministerial Nro. 0072 de fecha 25 de septiembre del 2020 el Ministerio de Finanzas en su disposición general primera deroga el Acuerdo Ministerial Nro. 0049 de fecha 29 de mayo del 2020 y emite una nueva asignación por concepto del Modelo de Equidad Territorial según el siguiente detalle:

TRAMO A	TRAMO B	LIQUIDACION 2018 Y 2019	TRANF NETA ESTIMADA 2020
10,265,589.30	681,344.39	51,215.34	10,998,149.03

Con Acuerdo Ministerial Nro. 0092 de fecha 04 de diciembre del 2020 el Ministerio de Finanzas deroga el Acuerdo Ministerial No. 0072 de 25 de septiembre de 2020 y establece que Gobierno Nacional se comprometió a generar mesas técnicas conformadas por un representante del Ministerio de Economía y Finanzas; Consejo Nacional de Competencias; entidades asociativas de los gobiernos autónomos descentralizados y, otros representantes de las entidades competentes en la materia, con la finalidad de analizar posibles cambios normativos al esquema de distribución de recursos a los gobiernos autónomos descentralizados que propenda a una mayor equidad territorial.

2. SITUACIÓN DE LOS INGRESOS

Modelo de Equidad Territorial

PERIODO: Desde 01 de enero al 15 de diciembre 2020

Con base al presupuesto planificación en el año 2020 se establece que el codificado a la fecha de \$ 13,416,014.78 de los cuales se ha recaudado por \$ 8,987,256.84 dando una deferencia a la fecha de \$ 4,428,757.94 pendiente de recaudar según el siguiente detalle:

MODELO DE EQUIDAD TERRITORIAL			
PLANIFICADO	FECHA	RECAUDADO	SALDO
	28/2/2020	1,104,867.12	12,311,147.66
	24/4/2020	182,303.08	12,128,844.58
	30/4/2020	182,303.08	11,946,541.50
	8/5/2020	740,260.96	11,206,280.54
	26/6/2020	300,000.00	10,906,280.54
	26/6/2020	300,000.00	10,606,280.54
	23/7/2020	300,000.00	10,306,280.54
	24/7/2020	204,867.12	10,101,413.42
	27/7/2020	300,000.00	9,801,413.42
	31/7/2020	204,867.12	9,596,546.30
	20/8/2020	300,000.00	9,296,546.30
	28/8/2020	300,000.00	8,996,546.30
13,416,014.78	3/9/2020	300,000.00	8,696,546.30
	8/9/2020	300,000.00	8,396,546.30
	16/9/2020	259,790.99	8,136,755.31
	16/9/2020	40,209.01	8,096,546.30
	24/9/2020	300,000.00	7,796,546.30
	2/10/2020	519,581.98	7,276,964.32
	2/10/2020	806,259.29	6,470,705.03
	16/10/2020	600,000.00	5,870,705.03
	3/12/2020	241,947.09	5,628,757.94
	28/10/2020	300,000.00	5,328,757.94
	28/10/2020	300,000.00	5,028,757.94
	21/10/2020	300,000.00	4,728,757.94
	6/11/2020	300,000.00	4,428,757.94
SUMA		8,987,256.84	4,428,757.94

Sobre los ingresos recibidos por el Ministerio de Finanzas se establecen techos conforme el siguiente comportamiento:

MODELO DE EQUIDAD TERRITORIAL				
MES	PLANIFICADO	FECHA	RECAUDADO	SALDO
ene-20	1,104,867.12	28/2/2020	1,104,867.12	-
feb-20	1,104,867.12	24/4/2020	182,303.08	922,564.04
		30/4/2020	182,303.08	740,260.96
		8/5/2020	740,260.96	-
mar-20	1,104,867.12	26/6/2020	300,000.00	804,867.12
		26/6/2020	300,000.00	504,867.12
		23/7/2020	300,000.00	204,867.12
		24/7/2020	204,867.12	-
abr-20	1,104,867.12	27/7/2020	300,000.00	804,867.12
		31/7/2020	204,867.12	600,000.00
		20/8/2020	300,000.00	300,000.00
		28/8/2020	300,000.00	-
may-20	859,790.99	3/9/2020	300,000.00	559,790.99
		8/9/2020	300,000.00	259,790.99
		16/9/2020	259,790.99	-
jun-20	859,790.99	16/9/2020	40,209.01	819,581.98
		24/9/2020	300,000.00	519,581.98
		2/10/2020	519,581.98	-
jul-20	859,790.99	2/10/2020	806,259.29	53,531.70
		16/10/2020	600,000.00	259,790.99
ago-20	859,790.99	3/12/2020	241,947.09	17,843.90
		28/10/2020	300,000.00	559,790.99
sep-20	859,790.99	28/10/2020	300,000.00	259,790.99
		21/10/2020	300,000.00	-40,209.01
		6/11/2020	300,000.00	559,790.99
oct-20	859,790.99			859,790.99
nov-20	859,790.99			859,790.99
dic-20	859,790.99			859,790.99
SUMA	11,297,796.40		8,987,256.84	2,310,539.56

Ley Orgánica para la Planificación Integral de la Circunscripción Territorial Especial Amazónica

Respecto a los ingresos provenientes de la Ley Orgánica para la Planificación Integral de la Circunscripción Territorial Especial Amazónica por la venta del barril de petróleo se tiene un codificado la fecha de \$ 9,753,159.44 y con una recaudación del \$ 6,673,890.03 existiendo una diferencia por recaudar de \$ 2,266,506.16 según el siguiente detalle:

FONDO PARA DESARROLLO SOSTENIBLE AMAZONICO				
MES	PLANIFICADO	FECHA	RECAUDADO	SALDO
ene-20	812,763.29	10/2/2020	300,141.73	512,621.56
feb-20	812,763.29	10/3/2020	1,500,588.55	-687,825.26
mar-20	812,763.29	9/4/2020	467,745.49	345,017.80
abr-20	812,763.29	8/5/2020	401,290.47	411,472.82
may-20	812,763.29	10/6/2020	153,395.85	659,367.44
jun-20	812,763.29	10/7/2020	206,863.40	605,899.89
jul-20	812,763.29	6/8/2020	260,064.18	552,699.11
ago-20	812,763.29	1/9/2020	713,120.35	99,642.94
sep-20	812,763.29	8/10/2020	534,375.08	278,388.21
oct-20	812,763.29	10/11/2020	1,113,629.88	-300,866.59
nov-20	812,763.29	10/12/2020	1,022,675.05	-209,911.76
dic-20	812,763.25		-	-
SUMA	9,753,159.44		6,673,890.03	2,266,506.16

3. ANALISIS DE INGRESOS

- Los ingresos provenientes Modelo de Equidad Territorial tienen una recaudación efectiva de \$ 8,987,256.84 con corte al 15 de diciembre del 2020 dando una diferencia por recaudar a la fecha de \$ 4,428,757.94 sobre el codificado el año en curso.
- Según el comportamiento de las transferencias recibidas por parte del Ministerio de Finanzas se prevé que al final del año el GAD Provincial terminara con una proyección estimada de los ingresos por el Modelo de Equidad Territorial de 11,297,796.40 existiendo una diferencia de aproximadamente \$ 2,118,218.38 en relación al codificado actual es que es de \$ 13,416,014.78.
- Los Ingresos provenientes de Ley Orgánica para la Planificación Integral de la Circunscripción Territorial Especial Amazónica por la venta del barril de petróleo tiene una recaudación a la fecha de \$ 6,673,890.03 recaudadas hasta la cuota del

mes de noviembre del 2020 según reportes del Banco Central del Ecuador existiendo una diferencia de \$ 2,266,506.16 que a la fecha no se recaudaría.

4. CONCLUSIONES


- De acuerdo con las proyecciones estimadas de los ingresos por el Ministerio de Finanzas respecto al Modelo de Equidad Territorial el aporte para el año 2020 sería de \$ 11,297,796.40 existiendo una diferencia de aproximadamente \$ 2,118,218.38 en relación al codificado actual es que es de \$ 13,416,014.78.
- Se encuentra pendiente de recaudación una cuota parcial de octubre y las cuotas de noviembre y diciembre.
- No se ha emitido el nuevo acuerdo que establece el aporte por el Ministerio de Finanzas respecto al Modelo de Equidad Territorial para el año 2020, por lo que la diferencia de \$ 2,118,218.38 podría variar en relación a lo que se establezca una vez que el Gobierno Central concluya con las mesas técnicas conformadas por un representante del Ministerio de Economía y Finanzas; Consejo Nacional de Competencias; entidades asociativas de los gobiernos autónomos descentralizados y, otros representantes de las entidades competentes en la materia.
- La recaudación efectiva por la venta del barril es de \$ 6,673,890.03 hasta la cuota del mes de noviembre del 2020 según reportes del Banco Central del Ecuador, existiendo una diferencia de \$ 2,266,506.16 que a la fecha no se recaudó sobre la base de los \$ 9,753,159.44 que corresponde al codificado actual.

5. RECOMENDACIÓN

- Poner en conocimiento el presente Informe a la máxima autoridad y esta a su vez de a conocer a la cámara del GAD Provincial, a fin de que se adopten las mejores decisiones en favor de la institución.

Particular que pongo en su conocimiento, para los fines legales consiguientes.

Atentamente,



Lcdo. Jhon Xavier Chichanda Rogel
SUBDIRECTOR DE PRESUPUESTO



ACUERDO No.0092

EL MINISTRO DE ECONOMÍA Y FINANZAS

CONSIDERANDO:

- QUE** el artículo 154 número 1 de la Constitución de la República, faculta a las Ministras y Ministros de Estado, además de las atribuciones establecidas en la ley a: *“Ejercer la rectoría de las políticas públicas del área a su cargo y expedir los acuerdos y resoluciones administrativas que requiera su gestión”;*
- QUE** el artículo 258 de la Carta Fundamental respecto de la provincia de Galápagos dispone que esta tendrá un gobierno de régimen especial y que su administración estará a cargo de un Consejo de Gobierno presidido por el representante de la Presidencia de la República e integrado por las alcaldesas y alcaldes de los municipios de la provincia de Galápagos, representantes de las juntas parroquiales y representantes de los organismos que determine la ley;
- QUE** el artículo 270 de la Constitución de la República del Ecuador en relación a los recursos financieros de los Gobiernos Autónomos Descentralizados – GAD, establece que: *“Los gobiernos autónomos descentralizados generarán sus propios recursos financieros y participarán de las rentas del Estado, de conformidad con los principios de subsidiariedad, solidaridad y equidad”;*
- QUE** el artículo 271 de la Constitución de la República del Ecuador dispone que los GAD participarán de al menos el quince por ciento de los ingresos permanentes y de un monto no inferior al cinco por ciento de los no permanentes correspondientes al Estado Central con excepción de los de endeudamiento público;
- QUE** el artículo 272 de la Carta Fundamental prevé que la distribución de los recursos entre los GAD será regulada por la ley conforme a criterios de: tamaño y densidad de la población, necesidades básicas insatisfechas, logros en el mejoramiento de los niveles de vida, esfuerzo fiscal y administrativo, y cumplimiento de las metas del Plan Nacional de Desarrollo y del plan de desarrollo del gobierno autónomo descentralizado;

QUE el artículo 188 del Código Orgánico de Organización Territorial, Autonomía y Descentralización -COOTAD- determina la participación de los GAD de las rentas del Estado conforme a los principios de subsidiaridad, solidaridad y equidad territorial;

QUE el artículo 191 del Código antes invocado establece el objetivo de las transferencias realizadas por el Estado y dispone: *“El objetivo de las transferencias es garantizar una provisión equitativa de bienes y servicios públicos, relacionados con las competencias exclusivas de cada nivel de gobierno autónomo descentralizado, a todos los ciudadanos y ciudadanas del país, independientemente del lugar de su residencia, para lograr equidad territorial”*;

QUE el artículo 192 del COOTAD prevé que los GAD, participarán del veintiuno por ciento (21%) de ingresos permanentes y del diez por ciento (10%) de los no permanentes del Presupuesto General del Estado;

QUE el artículo 193 de la norma ibídem, establece el modelo aplicable para la asignación y distribución de recursos a los GAD y textualmente determina que: *“Para la asignación y distribución de recursos a cada gobierno autónomo descentralizado se deberá aplicar un modelo de equidad territorial en la provisión de bienes y servicios públicos, que reparte el monto global de las transferencias en dos tramos, de la siguiente manera: a) La distribución de las transferencias a los gobiernos autónomos descentralizados tomará el 2010 como año base y repartirá el monto que por ley les haya correspondido a los gobiernos autónomos en ese año. b) El monto excedente del total del veintiuno por ciento (21%) de ingresos permanentes y diez por ciento (10%) de ingresos no permanentes restados los valores correspondientes a las transferencias entregadas el año 2010, se distribuirá entre los gobiernos autónomos a través de la aplicación de los criterios constitucionales conforme a la fórmula y la ponderación de cada criterio señalada en este Código. Los gobiernos autónomos descentralizados parroquiales rurales que se crearon luego del año 2010, recibirán una asignación que se determinará en función al promedio de las asignaciones que reciben por el literal a) las parroquias rurales circunvecinas. Este monto se lo financiará descontándolo del monto establecido en el literal a) de este artículo que corresponda al gobierno autónomo descentralizado que aprobó su creación”*;

- QUE** el artículo 196 del COOTAD, incorpora el criterio de insularidad de la provincia de Galápagos que, por su condición geográfica, las asignaciones presupuestarias que reciban los GAD y el Consejo de Gobierno de la provincia de Galápagos, se pagarán con un incremento que se calculará multiplicando el índice de precios anual al consumidor con respecto a los precios del Ecuador continental, que se deducirá del monto global entregado, de conformidad con el COOTAD;
- QUE** el artículo 313 del COOTAD dispone que las entidades asociativas nacionales de los GAD provinciales y municipales serán financiadas por el aporte de sus miembros en el cinco por mil de las transferencias que reciban de los ingresos permanentes y no permanentes del Presupuesto General del Estado y que para el caso de la entidad asociativa de los gobiernos autónomos descentralizados parroquiales rurales el aporte será del tres por ciento (3%) de las transferencias señaladas, cuyos recursos se distribuirán en el uno por ciento (1%) para la asociación nacional y el dos por ciento (2%) para las asociaciones provinciales. Estos aportes serán transferidos y acreditados automáticamente por el Banco Central a las cuentas de cada entidad. Las entidades rendirán cuentas semestralmente ante sus socios del uso de los recursos que reciban;
- QUE** La Disposición Transitoria Décima del COOTAD, determina que: *“Para la aplicación del criterio poblacional en los gobiernos autónomos descentralizados provinciales, cantonales y parroquiales se dará mayor ponderación a la población rural, como medida de acción afirmativa que promueva la igualdad real a favor de los titulares de derechos que se encuentran en situación de desigualdad. Lo rural equivaldrá al ciento veinte por ciento (120%) de la población urbana. Para la aplicación del criterio poblacional en los cantones fronterizos se dará mayor ponderación a la población como medida de acción afirmativa que promueva la igualdad real a favor de los titulares de derechos que se encuentran en situación de desigualdad. Lo fronterizo equivaldrá al ciento cincuenta por ciento (150%)”;*
- QUE** el número 10 del artículo 74 del Código Orgánico de Planificación y Finanzas Públicas –COPLAFIP-, dispone que una de las atribuciones del ente rector del SINFIIP es: *“Aumentar y rebajar los ingresos y gastos que modifiquen los niveles fijados en el Presupuesto General del Estado hasta por un total del 15% respecto de las cifras aprobadas por la Asamblea Nacional”;*

QUE el primer inciso del artículo 80 del COPLAFIP norma la garantía de recursos de las entidades públicas y dispone: *“Para la transferencia de las preasignaciones constitucionales y con la finalidad de salvaguardar los intereses de las entidades públicas que generan recursos por autogestión, que reciben donaciones, así como otros ingresos provenientes de financiamiento; no se consideran parte de los ingresos permanentes y no permanentes del Estado Central, pero sí del Presupuesto General del Estado, los siguientes: Ingresos provenientes del financiamiento; donaciones y cooperación no reembolsable; autogestión y otras preasignaciones de ingreso; el IVA pagado por las entidades que conforman el Estado Central en la compra de bienes y servicios; y, los impuestos recaudados mediante cualquier mecanismo de pago que no constituyen ingresos efectivos”;*

QUE Ley Orgánica para el Ordenamiento de las Finanzas Públicas, con fecha 24 de julio de 2020 modificó el artículo 118 del Código antes invocado, en cuanto a la modificación del Presupuesto dispone: *“El ente rector de las finanzas públicas podrá realizar modificaciones presupuestarias para rebajar el Presupuesto General del Estado, con excepción de los ingresos de la Seguridad Social, así como aumentar los ingresos y gastos que modifiquen los niveles fijados en el Presupuesto General del Estado hasta por un total del 5% respecto de las cifras aprobadas por la Asamblea Nacional, no computarán a este límite los incrementos presupuestarios realizados para la aplicación de operaciones de manejo de pasivos y declaración de estado de excepción decretados por el Presidente de la República. Con respecto a los Gobiernos Autónomos Descentralizados, el aumento o disminución sólo se podrá realizar en caso de aumento o disminución de los ingresos permanentes o no permanentes que les corresponde por Ley y hasta ese límite. La liquidación se hará cuatrimestralmente para los ajustes respectivos. Estas modificaciones serán puestas en conocimiento de la Asamblea Nacional en el plazo de 60 días de terminado cada semestre.”;*

QUE el artículo innumerado al artículo 73 de la Ley Orgánica de Régimen Tributario Interno que fuere reformado por la Ley de Fomento Ambiental y Optimización de los Ingresos del Estado establece que los valores a devolverse por concepto del impuesto al valor agregado -IVA- pagado por los GAD, universidades y escuelas politécnicas públicas, no serán parte de los ingresos permanentes del Estado Central;

- QUE** con Resolución No.002-CNC-2017 publicada en Registro Oficial Suplemento No. 21 de 23 de junio de 2017, el Consejo Nacional de Competencias aprobó la metodología para la aplicación del criterio de cumplimiento de metas del Plan Nacional de Desarrollo y de los planes de desarrollo de cada gobierno autónomo descentralizado;
- QUE** con Resolución No.003-CNC-2017 publicada en Registro Oficial Suplemento No.21 de 23 de junio de 2017, el Consejo Nacional de Competencias aprobó para los años 2018, 2019, 2020 y 2021 los ponderadores de los criterios constitucionales para la distribución de los recursos establecidos en el literal b) del artículo 193 del COOTAD;
- QUE** mediante resolución 003-CNC-2019 de fecha 11 de febrero de 2019, el Consejo Nacional de Competencias en su artículo 1 deja sin efecto la resolución 003-CNC-2017 de fecha 15 de mayo de 2017, en la que se consideraba la ponderación del criterio de Esfuerzo Fiscal y sus parámetros. En su artículo 2 señala: *“Art. 2.- Mantener vigente los ponderadores de los criterios constitucionales para la distribución de los recursos a los gobiernos autónomos descentralizados y de régimen especial provenientes del veinte y uno por ciento (21 %) de ingresos permanentes y diez por ciento (10%) de los no permanentes del Presupuesto General del Estado aplicados en el año 2017, determinado mediante Resolución Nro. 0003-CNC-2013 de fecha 28 de marzo de 2013, publicada en el Registro Oficial 930 de 10 de abril de 2013.*
- QUE** en la Disposición General Primera de la Resolución 003-CNC-2019, señala: *“El ente rector de las finanzas públicas deberá aplicar la presente metodología a partir de la liquidación de la asignación anual 2019, con corte al tercer cuatrimestre de dicho año de las asignaciones a favor de los GAD, que debe efectuar conforme lo establecido en el artículo 118 del Código Orgánico de Planificación y Finanzas Públicas; y los resultados se imputarán a las asignaciones que se determinen para cada uno de los GAD en el ejercicio fiscal 2020.”;*
- QUE** mediante Resolución No. 001-CNC-2020 de fecha 27 de enero de 2020, el Consejo Nacional de Competencias resuelve aprobar la metodología de esfuerzo fiscal para el cálculo del potencial de recaudación para los gobiernos autónomos descentralizados, excepto a los gobiernos parroquiales rurales para la distribución

de los recursos del Modelo de Equidad Territorial, de conformidad con lo dispuesto en el literal e) del artículo 195 del COOTAD.

QUE la Disposición General Primera de la Resolución No. 001-CNC-2020, señala: *“El ente rector de las finanzas públicas deberá aplicar la presente metodología a partir de la liquidación de la asignación anual 2019, con corte al tercer cuatrimestre de dicho año de las asignaciones a favor de los GAD, que debe efectuar conforme lo establecido en el artículo 118 del Código Orgánico de Planificación y Finanzas Públicas; y los resultados se imputaran a las asignaciones que se determinen para cada uno de los GAD en el ejercicio fiscal 2020.”;*

QUE de conformidad con lo previsto en el pronunciamiento obligatorio y vinculante emitido por el Procurador General del Estado, contenido en el oficio No. 10483 de 08 de octubre de 2020, en relación a la aplicación del artículo 118 del COPLAFIP, en armonía con lo dispuesto en los artículos 192 y 201 del COOTAD, se establece que son procedentes las modificaciones presupuestarias en base de los ingresos efectivos del PGE, por ser aquella materia reglada en la Ley.

QUE esta Cartera de Estado para el cálculo de las transferencias a favor de los gobiernos autónomos descentralizados por concepto del modelo de equidad territorial con base en la recaudación efectiva de ingresos permanentes y no permanentes del segundo cuatrimestre del año 2020, expidió el Acuerdo Ministerial No. 0072 de 25 de septiembre de 2020.

QUE el Acuerdo Ministerial No. 0072 de 25 de septiembre de 2020 derogó el Acuerdo Ministerial No. ACU-2020-0049 de 29 de mayo de 2020, una vez cumplido su objeto.

QUE mediante Memorando Nro. MEF-DNPT-2020-0102-M de 04 de octubre de 2020, la Subsecretaría del Tesoro de la Nación emite la certificación correspondiente de valores devengados por concepto del MET a diciembre de 2020.

QUE mediante informe técnico No. MEF-SRF-2020-173 se informa sobre la aplicación y normativa para las asignaciones a favor de los gobiernos autónomos descentralizados por concepto de Modelo de Equidad Territorial con base a la liquidación del Segundo Cuatrimestre del Presupuesto General del Estado 2020.

QUE mediante informe jurídico MEF-CGJ-2020-0028 de 04 de diciembre de 2020 se emite el criterio jurídico sobre proyecto de Acuerdo Ministerial que deroga el Acuerdo Ministerial No. 0072 de 25 de septiembre de 2020.

QUE una vez realizados los registros correspondientes a nivel de cada gobierno autónomo descentralizado con base en la recaudación efectiva de ingresos permanentes o no permanentes del segundo cuatrimestre del año 2020, considerados en el Acuerdo Ministerial No. 0072 de 25 de septiembre de 2020, conforme lo establecido en la Ley y en el ámbito de competencia del Ministerio de Economía y Finanzas, se da por cumplido y ejecutado.

QUE los gobiernos autónomos descentralizados en reunión de 01 de diciembre de 2020 realizada en la Asamblea Nacional del Ecuador expresaron sus preocupaciones por la aplicación de la fórmula de cálculo de asignaciones por concepto de Modelo de Equidad Territorial y los resultados a nivel de cada uno de los gobiernos autónomos descentralizados, a consecuencia de la liquidación del Presupuesto General del Estado del segundo cuatrimestre

QUE resultado de la reunión de fecha 01 de diciembre de 2020 el Gobierno Nacional se comprometió a generar mesas técnicas conformadas por un representante del Ministerio de Economía y Finanzas; Consejo Nacional de Competencias; entidades asociativas de los gobiernos autónomos descentralizados y, otros representantes de las entidades competentes en la materia, con la finalidad de analizar posibles cambios normativos al esquema de distribución de recursos a los gobiernos autónomos descentralizados que propenda a una mayor equidad territorial.

Y en uso de sus atribuciones legales.

ACUERDA:

Derogar el Acuerdo Ministerial No. 0072 de 25 de septiembre de 2020.

DISPOSICIÓN FINAL:

El presente Acuerdo Ministerial entrará en vigencia a partir de su suscripción, sin perjuicio de la publicación en el Registro Oficial



MINISTERIO DE ECONOMÍA Y FINANZAS


MINISTERIO DE ECONOMÍA Y FINANZAS



EL GOBIERNO DE TODOS

Dado en el Distrito Metropolitano de Quito, a 4 de diciembre de 2020.

Econ. Mauricio Pozo
MINISTRO DE ECONOMÍA Y FINANZAS



ACUERDO No. 0072

EL MINISTERIO DE ECONOMÍA Y FINANZAS

CONSIDERANDO:

- QUE** el artículo 154 número 1 de la Constitución de la República, faculta a las Ministras y Ministros de Estado, además de las atribuciones establecidas en la ley a: *“Ejercer la rectoría de las políticas públicas del área a su cargo y expedir los acuerdos y resoluciones administrativas que requiera su gestión”*;
- QUE** el artículo 258 de la Carta Fundamental respecto de la provincia de Galápagos dispone que esta tendrá un gobierno de régimen especial y que su administración estará a cargo de un Consejo de Gobierno presidido por el representante de la Presidencia de la República e integrado por las alcaldesas y alcaldes de los municipios de la provincia de Galápagos, representantes de las juntas parroquiales y representantes de los organismos que determine la ley;
- QUE** el artículo 270 de la Constitución de la República del Ecuador en relación a los recursos financieros de los Gobiernos Autónomos Descentralizados - GAD, establece que: *“Los gobiernos autónomos descentralizados generarán sus propios recursos financieros y participarán de las rentas del Estado, de conformidad con los principios de subsidiariedad, solidaridad y equidad”*;
- QUE** el artículo 271 de la Constitución de la República del Ecuador dispone que los GAD participarán de al menos el quince por ciento de los ingresos permanentes y de un monto no inferior al cinco por ciento de los no permanentes correspondientes al Estado Central con excepción de los de endeudamiento público;
- QUE** el artículo 272 de la Carta Fundamental prevé que la distribución de los recursos entre los GAD será regulada por la ley conforme a criterios de: tamaño y densidad de la población, necesidades básicas insatisfechas, logros en el mejoramiento de los niveles de vida, esfuerzo fiscal y administrativo, y cumplimiento de las metas del Plan Nacional de Desarrollo y del plan de desarrollo del gobierno autónomo descentralizado;
- QUE** el artículo 188 del Código Orgánico de Organización Territorial, Autonomía y Descentralización -COOTAD determina la participación de los GAD de las rentas del Estado conforme a los principios de subsidiariedad, solidaridad y equidad territorial;
- QUE** el artículo 191 del Código antes invocado establece el objetivo de las transferencias realizadas por el Estado y dispone: *“El objetivo de las transferencias es garantizar una provisión equitativa de bienes y servicios públicos, relacionados con las competencias exclusivas de cada nivel de gobierno autónomo descentralizado, a todos los ciudadanos y ciudadanas del país, independientemente del lugar de su residencia, para lograr equidad territorial”*;
- QUE** el artículo 192 del COOTAD prevé que los GAD, participarán del veintiuno por ciento (21%) de ingresos permanentes y del diez por ciento (10%) de los no permanentes del Presupuesto General del Estado;
- QUE** el artículo 193 de la norma ibídem, establece el modelo aplicable para la asignación y distribución de recursos a los GAD y textualmente determina que:

“Para la asignación y distribución de recursos a cada gobierno autónomo descentralizado se deberá aplicar un modelo de equidad territorial en la provisión de bienes y servicios públicos, que reparte el monto global de las transferencias en dos tramos, de la siguiente manera: a) La distribución de las transferencias a los gobiernos autónomos descentralizados tomará el 2010 como año base y repartirá el monto que por ley les haya correspondido a los gobiernos autónomos en ese año. b) El monto excedente del total del veintiuno por ciento (21%) de ingresos permanentes y diez por ciento (10%) de ingresos no permanentes restados los valores correspondientes a las transferencias entregadas el año 2010, se distribuirá entre los gobiernos autónomos a través de la aplicación de los criterios constitucionales conforme a la fórmula y la ponderación de cada criterio señalada en este Código. Los gobiernos autónomos descentralizados parroquiales rurales que se crearon luego del año 2010, recibirán una asignación que se determinará en función al promedio de las asignaciones que reciben por el literal a) las parroquias rurales circunvecinas. Este monto se lo financiará descontándolo del monto establecido en el literal a) de este artículo que corresponda al gobierno autónomo descentralizado que aprobó su creación”;

QUE el artículo 196 del COOTAD, incorpora el criterio de insularidad de la provincia de Galápagos que, por su condición geográfica, las asignaciones presupuestarias que reciban los GAD y el Consejo de Gobierno de la provincia de Galápagos, se pagarán con un incremento que se calculará multiplicando el índice de precios anual al consumidor con respecto a los precios del Ecuador continental, que se deducirá del monto global entregado, de conformidad con el COOTAD;

QUE el artículo 313 del COOTAD dispone que las entidades asociativas nacionales de los GAD provinciales y municipales serán financiadas por el aporte de sus miembros en el cinco por mil de las transferencias que reciban de los ingresos permanentes y no permanentes del Presupuesto General del Estado y que para el caso de la entidad asociativa de los gobiernos autónomos descentralizados parroquiales rurales el aporte será del tres por ciento (3%) de las transferencias señaladas, cuyos recursos se distribuirán en el uno por ciento (1%) para la asociación nacional y el dos por ciento (2%) para las asociaciones provinciales. Estos aportes serán transferidos y acreditados automáticamente por el Banco Central a las cuentas de cada entidad. Las entidades rendirán cuentas semestralmente ante sus socios del uso de los recursos que reciban;

QUE La Disposición Transitoria Décima del COOTAD, determina que: *“Para la aplicación del criterio poblacional en los gobiernos autónomos descentralizados provinciales, cantonales y parroquiales se dará mayor ponderación a la población rural, como medida de acción afirmativa que promueva la igualdad real a favor de los titulares de derechos que se encuentran en situación de desigualdad. Lo rural equivaldrá al ciento veinte por ciento (120%) de la población urbana. Para la aplicación del criterio poblacional en los cantones fronterizos se dará mayor ponderación a la población como medida de acción afirmativa que promueva la igualdad real a favor de los titulares de derechos que se encuentran en situación de desigualdad. Lo fronterizo equivaldrá al ciento cincuenta por ciento (150%)”;*

QUE el número 6 del artículo 74 del Código Orgánico de Planificación y Finanzas Públicas -COPLAFIP, dispone que una de las atribuciones del ente rector del SINFIPI es: *“Aumentar y rebajar los ingresos y gastos que modifiquen los niveles fijados en el Presupuesto General del Estado hasta por un total del 15% respecto de las cifras aprobadas por la Asamblea Nacional”;*

- QUE** Los numerales 6 y 10 del artículo 74 del Código Orgánico de Planificación y Finanzas Públicas -COPLAFIP, dispone que entre las atribuciones del ente rector del SINFIP están: *“Dictar las normas, manuales, instructivos, directrices, clasificadores, catálogos, glosarios y otros instrumentos de cumplimiento obligatorio por parte de las entidades del sector público para el diseño, implantación y funcionamiento del SINFIP y sus componentes;”* *“Aumentar y rebajar los ingresos y gastos que modifiquen los niveles fijados en el Presupuesto General del Estado hasta por un total del 15% respecto de las cifras aprobadas por la Asamblea Nacional”;*
- QUE** el primer inciso del artículo 80 del COPLAFIP norma la garantía de recursos de las entidades públicas y dispone: *“Para la transferencia de las preasignaciones constitucionales y con la finalidad de salvaguardar los intereses de las entidades públicas que generan recursos por autogestión, que reciben donaciones, así como otros ingresos provenientes de financiamiento; no se consideran parte de los ingresos permanentes y no permanentes del Estado Central, pero sí del Presupuesto General del Estado, los siguientes: Ingresos provenientes del financiamiento; donaciones y cooperación no reembolsable; autogestión y otras preasignaciones de ingreso; el IVA pagado por las entidades que conforman el Estado Central en la compra de bienes y servicios; y, los impuestos recaudados mediante cualquier mecanismo de pago que no constituyen ingresos efectivos”;*
- QUE** Ley Orgánica para el Ordenamiento de las Finanzas Públicas, con fecha 24 de julio de 2020 modificó el artículo 118 del Código antes invocado, en cuanto a la modificación del Presupuesto dispone: *“El ente rector de las finanzas públicas podrá realizar modificaciones presupuestarias para rebajar el Presupuesto General del Estado, con excepción de los ingresos de la Seguridad Social, así como aumentar los ingresos y gastos que modifiquen los niveles fijados en el Presupuesto General del Estado hasta por un total del 5% respecto de las cifras aprobadas por la Asamblea Nacional, no computarán a este límite los incrementos presupuestarios realizados para la aplicación de operaciones de manejo de pasivos y declaración de estado de excepción decretados por el Presidente de la República. Con respecto a los Gobiernos Autónomos Descentralizados, el aumento o disminución sólo se podrá realizar en caso de aumento o disminución de los ingresos permanentes o no permanentes que les corresponde por Ley y hasta ese límite. La liquidación se hará cuatrimestralmente para los ajustes respectivos. Estas modificaciones serán puestas en conocimiento de la Asamblea Nacional en el plazo de 60 días de terminado cada semestre.”;*
- QUE** el artículo innumerado al artículo 73 de la Ley Orgánica de Régimen Tributario Interno que fuere reformado por la Ley de Fomento Ambiental y Optimización de los Ingresos del Estado establece que los valores a devolverse por concepto del impuesto al valor agregado -IVA pagado por los GAD, universidades y escuelas técnicas públicas, no serán parte de los ingresos permanentes del Estado Central;
- QUE** con Resolución No.002-CNC-2017 publicada en Registro Oficial Suplemento No. 21 de 23 de junio de 2017, el Consejo Nacional de Competencias aprobó la metodología para la aplicación del criterio de cumplimiento de metas del Plan Nacional de Desarrollo y de los planes de desarrollo de cada gobierno autónomo descentralizado;
- QUE** el Servicio de Rentas Internas – SRI con Oficio Nro.SRI-SRI-2017-0073-OF de 28 de abril de 2017, remitió el respectivo informe donde se establecen los parámetros a considerar para determinar el componente de esfuerzo fiscal referido en el literal e) del artículo 195 del COOTAD;

- QUE** con Resolución No.003-CNC-2017 publicada en Registro Oficial Suplemento No.21 de 23 de junio de 2017, el Consejo Nacional de Competencias aprobó para los años 2018, 2019, 2020 y 2021 los ponderadores de los criterios constitucionales para la distribución de los recursos establecidos en el literal b) del artículo 193 del COOTAD;
- QUE** mediante Acuerdo Ministerial No. 0115 de fecha 27 de septiembre de 2018, el MEF expidió el cálculo de las transferencias a favor de los Gobiernos Autónomos Descentralizados por concepto del Modelo de Equidad Territorial con base en la recaudación efectiva de ingresos permanentes y no permanentes del segundo cuatrimestre del año 2018, en aplicación de la Ley Orgánica para el Equilibrio de las Finanzas Públicas;
- QUE** mediante resolución 003-CNC-2019 de fecha 11 de febrero de 2019, el Consejo Nacional de Competencias en su artículo 1 deja sin efecto la resolución 003-CNC-2017 de fecha 15 de mayo de 2017, en la que se consideraba la ponderación del criterio de Esfuerzo Fiscal y sus parámetros. En su artículo 2 señala: *"Art. 2.- Mantener vigente los ponderadores de los criterios constitucionales para la distribución de los recursos a los gobiernos autónomos descentralizados y de régimen especial provenientes del veinte y uno por ciento (21 %) de ingresos permanentes y diez por ciento (10%) de los no permanentes del Presupuesto General del Estado aplicados en el año 2017, determinado mediante Resolución Nro. 0003-CNC-2013 de fecha 28 de marzo de 2013, publicada en el Registro Oficial 930 de 10 de abril de 2013;*
- QUE** En la Disposición General Primera de la Resolución 003-CNC-2019, señala: *"El ente rector de las finanzas públicas deberá aplicar la presente metodología a partir de la liquidación de la asignación anual 2019, con corte al tercer cuatrimestre de dicho año de las asignaciones a favor de los GAD, que debe efectuar conforme lo establecido en el artículo 118 del Código Orgánico de Planificación y Finanzas Públicas; y los resultados se imputarán a las asignaciones que se determinen para cada uno de los GAD en el ejercicio fiscal 2020."*;
- QUE** mediante el Acuerdo Ministerial No. 104-B de 2 de agosto de 2018, el Ministro de Economía y Finanzas, delega en el artículo 1 literal a), al Viceministro de Finanzas, entre otras funciones: *"Emitir normas, manuales, instructivos, directrices, clasificadores, catálogos, glosarios y otros instrumentos de cumplimiento obligatorio por parte de las entidades del sector público para el diseño, implementación, y funcionamiento del Sistema Nacional de Finanzas Públicas y sus componentes."*;
- QUE** mediante Oficio Nro. SNGP-STLI-2019-0115-OF de fecha 12 de abril de 2019, el Secretario Técnico del Comité Nacional de Límites Internos remite a esta cartera de estado, las circunscripciones territoriales circunvecinas de las parroquias rurales de reciente creación: SANTA MARIA, EL PARAISO LA 14, NANKAIS, NUEVA TRONCAL, SANSAHUARI, en alcance al oficio Nro. SNGP-SPLI-2019-0106-OF, de fecha 10 de abril del 2019;
- QUE** mediante Oficio Nro. INEC-CGTPE-2019-0055-0 de fecha 19 de abril de 2019, el Instituto Nacional de Estadísticas y Censos remite a esta cartera de estado, las modificaciones jurisdicciones en función a los nuevos límites territoriales;
- QUE** con Oficio No.INEC-SUGEN-2018-0052-0 de 20 de febrero de 2018, el INEC proporcionó el listado de las "parroquias rurales circunvecinas", de las parroquias

- creadas posterior al año 2010, de acuerdo a la DPA enviada por el Comité Nacional de Límites Internos - CONALI, a octubre del 2017; mientras que el CONALI con Oficio Nro.SNGP-STLI-2018-0103-OF de 13 de marzo de 2018 informó que: *"La información remitida por el INEC respecto de las "parroquias rurales circunvecinas" a las circunscripciones parroquiales creadas a partir de 2010 es precisa a excepción del caso de la parroquia rural 10 de Agosto constitutiva del cantón Lago Agrio, por cuanto, de conformidad con la Ordenanza Sustitutiva de Creación de la Parroquia Rural "10 de Agosto", publicada en la Gaceta Municipal del 21 de julio de 2017, la parroquia rural 10 de Agosto está circundada por las parroquias rurales Jambelí, Santa Cecilia y General Farfán";*
- QUE** mediante Resolución No. 001-CNC-2020 de fecha 27 de enero de 2020, el Concejo Nacional de Competencias resuelve aprobar la metodología de esfuerzo fiscal para el cálculo del potencial de recaudación para los gobiernos autónomos descentralizados, excepto a los gobiernos parroquiales rurales para la distribución de los recursos del Modelo de Equidad Territorial, de conformidad con lo dispuesto en el literal e) del artículo 195 del COOTAD;
- QUE** la Disposición General Primera de la Resolución No. 001-CNC-2020, señala: *"El ente rector de las finanzas públicas deberá aplicar la presente metodología a partir de la liquidación de la asignación anual 2019, con corte al tercer cuatrimestre de dicho año de la asignaciones a favor de los GAD, que debe efectuar conforme lo establecido en el artículo 118 del Código Orgánico de Planificación y Finanza Públicas; y los resultados se imputaran a las asignaciones que se determinen para cada uno de los GAD en el ejercicio fiscal 2020.";*
- QUE** mediante Oficio Nro. BCE-BCE-2020-0212-OF de fecha 28 de febrero de 2020, el Banco Central del Ecuador, remite a esta Cartera de Estado la información relacionada con los resultados de las Cuentas Regionales 2018p, que contiene información de las 24 provincias y de los 221 cantones, desagregados en 14 actividades económicas para las Cuentas Cantonales y en 47 para las Cuentas Provinciales, información necesaria para el cálculo del criterio de esfuerzo fiscal;
- QUE** con Oficio Nro. STPE-STPE-2020-0135-OF de fecha 02 de marzo de 2020, la Secretaria Técnica de Planificación "Planifica Ecuador", remite a esta Cartera de Estado los resultados del criterio de Cumplimiento de Metas para la determinación de las asignaciones a favor de los GAD por concepto del Modelo de Equidad Territorial 2020.;
- QUE** Con Oficios Nro. INEC-INEC-2020-0072-O de fecha 10 de febrero de 2020 e INEC-INEC-2020-0196-O de fecha 09 de abril de 2020, el Instituto Nacional de Estadística y Censos - INEC remitió al Ministerio de Economía y Finanzas la información de población, necesidades básicas insatisfechas, extensión territorial, Índice de Precios al Consumidor de la provincia de Galápagos, listado de territorios fronterizos y proyección del número de viviendas por cantón; información necesaria para el cálculo del Modelo de Equidad Territorial y del criterio de esfuerzo fiscal;
- QUE** mediante Memorando No. MEF-SPF-2020-0094-m de fecha 29 de abril de 2020 se remite al Viceministro de Finanzas el informe Técnico No. MEF-DM-SPF-DNPF-2020-030 en el cual se pone a consideración la actualización de la programación del año 2020;

QUE mediante Informe Técnico No.MEF-SRF-2020-131 de fecha 23 de septiembre de 2020, enviado mediante Memorando No .MEF-DNGAD-007-M de fecha 23 de septiembre de 2020, elaborado por la Dirección Nacional de Gobiernos Autónomos Descentralizados de la Subsecretaría de Relaciones Fiscales del Ministerio de Economía y Finanzas, remite el cálculo de las transferencias a los Gobiernos Autónomos Descentralizados Provinciales, Municipales y Parroquiales Rurales por concepto del Modelo de Equidad Territorial, considerando la recaudación efectiva de los ingresos del segundo cuatrimestre del año 2020, en aplicación de lo dispuesto en el artículo 118 del Código Orgánico de Planificación y Finanzas Públicas; y,

En uso de la atribución dispuesta en el numeral 1 del artículo 154 de la Constitución de la República del Ecuador y numeral 6 del artículo 74 del Código Orgánico de Planificación y Finanzas Públicas:

ACUERDA:

EXPEDIR EL CÁLCULO DE LAS TRANSFERENCIAS A FAVOR DE LOS GOBIERNOS AUTÓNOMOS DESCENTRALIZADOS POR CONCEPTO DEL MODELO DE EQUIDAD TERRITORIAL CON BASE EN LA RECAUDACIÓN EFECTIVA DE INGRESOS PERMANENTES Y NO PERMANENTES DEL SEGUNDO CUATRIMESTRE DEL AÑO 2020

Art. 1.- La asignación de los recursos correspondientes al 21% de los ingresos permanentes y el 10% de los ingresos no permanentes del Presupuesto General del Estado a favor de los Gobiernos Autónomos Descentralizados, se la efectúa según lo establecido en la Sección Segunda del Capítulo IV del Código Orgánico de Organización Territorial, Autonomía y Descentralización -COOTAD y en aplicación de lo dispuesto en el artículo 118 del Código Orgánico de Planificación y Finanzas Públicas. La estimación anual calculada con base en la recaudación efectiva de los ingresos permanentes y no permanentes del segundo cuatrimestre del ejercicio fiscal 2020, se detallan en el siguiente cuadro:

ESTIMACIÓN DE INGRESOS PERMANENTES Y NO PERMANENTES DEL PRESUPUESTO GENERAL DEL ESTADO CON BASE EN LA RECAUDACIÓN DEL SEGUNDO CUATRIMESTRE DEL EJERCICIO FISCAL 2020
(Cifras en dólares)

Ingresos permanentes	10.791.045.814,00
Ingresos no permanentes	510.876.475,00
21% Ingresos permanentes	2.266.119.620,94
10% Ingresos no permanentes	51.087.647,50
Total	2.317.207.268,44

Fuente: Subsecretaría de Presupuesto- Ministerio de Economía y Finanzas
Elaboración: Ministerio de Economía y Finanzas

Art. 2.- La distribución de los USD 2.317.207.268,44 de ingresos permanentes y no permanentes del Presupuesto General del Estado para el año 2020 a los Gobiernos Autónomos Descentralizados, se la realiza de conformidad a los porcentajes establecidos en el artículo 192 del COOTAD, considerando el dato oficial del Índice de Precios al

Consumidor para el Ajuste de Asignaciones Presupuestarias del Gobierno Central al Consejo de Gobierno del Régimen Especial de Galápagos y a los Gobiernos Autónomos Descentralizados de la provincia de Galápagos - IPCGAD; conforme el siguiente detalle:

ESTIMACIÓN DE TRANSFERENCIAS TOTALES A LOS GOBIERNOS AUTÓNOMOS DESCENTRALIZADOS Y RÉGIMEN ESPECIAL DE GALÁPAGOS CON BASE EN LA RECAUDACIÓN DEL SEGUNDO CUATRIMESTRE DEL EJERCICIO FISCAL 2020 Y LIQUIDACIÓN DE LOS AÑOS 2018 - 2019
(Cifras en dólares)

Nivel de GAD	Asignación 2018 M.O.115	2018 Liquidación anual 2018	Diferencia	Asignación 2019 M.O.115	2019 Liquidación anual 2019	Diferencia	2020 Ajuste Cuatrimestre 1	ASIGNACION ESTIMADA 2020
Consejos Provinciales (27%)	828.535.959,44	841.271.441,69	12.735.482,25	828.535.959,44	831.817.320,82	3.281.361,37	625.645.962,48	641.662.806,10
Municipios (67%)	2.055.996.640,10	2.087.599.503,46	31.602.863,35	2.055.996.640,10	2.064.139.277,58	8.142.637,48	1.552.528.869,85	1.592.274.370,68
Juntas Parroquiales (6%)	184.119.102,10	186.949.209,26	2.830.107,17	184.119.102,10	184.848.293,51	729.191,42	139.032.436,11	142.591.734,69
TOTALES	3.068.651.701,65	3.115.820.154,41	47.168.452,76	3.068.651.701,65	3.080.804.891,91	12.153.190,26	2.317.207.268,44	2.376.523.911,47

Fuente y elaboración: Ministerio de Economía y Finanzas

Art. 3.- La distribución de los recursos a cada Gobierno Autónomo Descentralizado, se la efectúa en aplicación de lo establecido en los artículos del 193 al 197 del COOTAD, y de lo dispuesto por el Concejo Nacional de Competencias, tomando como base para su distribución las transferencias realizadas en el año 2010; así como las leyes correspondientes de conformidad a los siguientes cuadros:

ESTIMACIÓN DE TRANSFERENCIAS A LOS GOBIERNOS AUTÓNOMOS DESCENTRALIZADOS PROVINCIALES Y RÉGIMEN ESPECIAL DE GALÁPAGOS CON BASE EN LA RECAUDACIÓN EFECTIVA DEL SEGUNDO CUATRIMESTRE DEL EJERCICIO FISCAL 2020 Y LIQUIDACIÓN DE LOS EJERCICIOS FISCALES 2018 Y 2019
(Cifras en dólares)

GAD PROVINCIAL	TRAMO A (Ff0)	TRAMO B	LIQUIDACION 2018 Y 2019	Transferencia Estimada 2020
AZUAY	22.699.913,19	2.907.325,06	-1.234.260,39	24.372.977,86
BOLÍVAR	10.135.847,62	925.089,11	195.120,70	11.256.057,43
CAÑAR	10.632.268,98	1.134.414,00	864.316,87	12.630.999,85
CARCHI	10.543.255,64	1.060.693,74	-44.981,20	11.558.968,18
COTOPAXI	17.605.349,68	2.004.521,91	-960.957,00	18.648.914,59
CHIMBORAZO	19.148.680,40	2.105.473,61	43.286,04	21.297.440,05
EL ORO	21.236.434,71	3.254.194,19	841.596,37	25.332.225,27
ESMERALDAS	23.878.424,60	2.745.400,15	1.460.649,65	28.084.474,39
GUAYAS	102.352.211,40	12.318.790,28	3.849.463,38	118.520.465,06
IMBABURA	15.474.855,49	2.113.190,85	-496.545,99	17.091.500,35
LOJA	20.636.327,59	2.935.043,49	3.177.975,28	26.749.346,37
LOS RÍOS	31.366.213,18	3.613.677,30	656.862,88	35.636.753,36
MANABÍ	52.727.286,58	6.318.986,16	222.226,49	59.268.499,23
MORONA SANTIAGO	12.811.440,60	1.311.441,02	510.187,24	14.633.068,86
NAPO	10.265.589,30	681.344,39	51.215,34	10.998.149,03
PASTAZA	15.795.784,99	796.681,62	376.620,33	16.969.086,95
PICHINCHA	58.591.111,94	8.704.827,71	6.160.333,78	73.456.273,43
TUNGURAHUA	18.302.681,43	2.003.154,20	-17.417,84	20.288.417,78

ZAMORA CHINCHIPE	8.503.751,06	862.950,14	624.295,13	9.990.996,33
GALÁPAGOS	17.903.409,10	393.330,85	-699.171,05	17.597.568,91
SUCUMBÍOS	16.773.937,83	1.742.630,12	457.322,05	18.973.890,00
ORELLANA	18.515.545,87	863.604,82	-652.570,22	18.726.580,47
SANTO DOMINGO	13.666.673,11	1.870.601,26	-9.218,45	15.528.055,93
SANTA ELENA	11.967.162,32	1.444.439,87	640.494,22	14.052.096,41
	561.534.156,61	64.111.805,86	16.016.843,65	641.662.806,10

Fuente y elaboración: Ministerio de Economía y Finanzas

**ESTIMACIÓN DE TRANSFERENCIAS A LOS GOBIERNOS AUTÓNOMOS
DESCENTRALIZADOS MUNICIPALES CON BASE EN LA RECAUDACIÓN EFECTIVA DEL
SEGUNDO CUATRIMESTRE DEL EJERCICIO FISCAL 2020 Y LIQUIDACIÓN DE LOS AÑOS
2018 - 2019
(Cifras en dólares)**

Municipios	TRAMO A (Lito)	TRAMO B	LIQUIDACION 2018 y 2019	Transferencia estimada 2020
AZUAY	64.259.865,87	3.896.646,70	-47.019,49	68.109.493,09
CAMILO PONCE ENRÍQUEZ	2.208.156,14	149.051,73	-115.771,18	2.241.436,69
CHORDELEG	1.647.025,51	84.690,71	-81.520,99	1.650.195,22
CUENCA	37.900.763,43	2.453.756,54	-251.884,24	40.102.635,73
EL PAN	908.370,87	28.332,54	37.429,57	974.132,98
GIRON	1.776.937,03	77.298,20	-37.844,68	1.816.390,55
GUACHAPALA	864.737,34	30.132,39	16.339,51	911.209,25
GUALACEO	4.390.462,48	259.167,93	181.092,44	4.830.722,85
NABON	2.171.316,82	125.698,93	88.726,04	2.385.741,79
OÑA	877.459,18	36.535,94	29.417,53	943.412,65
PAUTE	2.877.216,77	161.917,07	26.550,00	3.065.683,84
PUCARA	1.540.389,47	89.307,83	30.061,63	1.659.758,93
SAN FERNANDO	877.330,96	32.134,58	-9.097,11	900.368,44
SANTA ISABEL	2.062.505,49	137.523,87	-155.411,70	2.044.617,66
SEVILLA DE ORO	1.007.668,58	47.818,63	74.061,83	1.129.549,04
SIGSIG	3.149.525,81	183.279,79	120.831,86	3.453.637,46
BOLÍVAR	22.456.538,34	1.241.493,52	1.050.888,32	24.748.920,18
CALUMA	1.933.482,69	85.990,78	42.166,28	2.061.639,75
CHILLANES	2.892.619,61	129.792,12	185.103,25	3.207.514,98
CHIMBO	2.300.559,10	104.895,30	-5.323,94	2.400.130,46
ECHÉANDIA	1.851.010,18	84.947,35	18.801,70	1.954.759,23
GUARANDA	8.802.438,57	610.318,04	713.343,79	10.126.100,41
LAS NAVES	1.373.632,85	54.831,38	10.653,92	1.439.118,15
SAN MIGUEL	3.302.795,34	170.718,55	86.143,32	3.559.657,20
CAÑAR	23.329.920,50	1.420.837,33	736.897,91	25.487.655,74
AZOGUES	6.000.929,27	396.211,75	-7.374,51	6.389.766,51

BIBLIAN	2.575.141,48	128.110,57	-94.878,04	2.608.374,01
CAÑAR	6.112.792,88	378.446,18	430.438,22	6.921.677,28
DELEG	1.299.746,52	48.564,25	-3.623,71	1.344.687,06
EL TAMBO	1.412.192,93	72.953,66	4.006,52	1.489.153,10
LA TRONCAL	4.859.039,13	347.906,52	355.628,39	5.562.574,05
SUSCAL	1.070.078,28	48.644,40	52.701,04	1.171.423,72
CARCHI	21.298.759,06	1.356.152,20	398.618,30	23.053.529,56
BOLÍVAR	2.406.567,43	143.519,99	-42.506,44	2.507.580,98
ESPEJO	2.533.837,07	119.350,57	23.902,56	2.677.090,20
MIRA	2.293.926,53	114.382,55	95.271,88	2.503.580,96
MONTUFAR	3.814.685,35	247.163,19	-483.394,05	3.578.454,50
SAN PEDRO DE HUACA	1.648.086,36	74.996,40	31.069,85	1.754.152,60
TULCAN	8.601.656,32	656.739,50	774.274,51	10.032.670,33
CHIMBORAZO	44.791.637,99	2.785.240,01	2.037.359,41	49.614.237,40
ALASI	5.565.161,54	305.773,08	254.879,63	6.125.814,26
CHAMBO	1.863.495,93	79.692,97	-56.101,59	1.887.087,30
CHUNCHI	1.999.697,29	82.304,54	-38.055,34	2.043.946,50
COLTA	5.569.403,85	334.935,22	365.979,06	6.270.318,13
CUMANDA	1.654.041,40	95.600,03	10.665,54	1.760.306,97
GUAMOTE	4.668.306,08	422.100,31	439.009,09	5.529.415,47
GUANO	4.344.801,96	300.257,70	143.750,37	4.788.810,03
PALLATANGA	1.864.053,67	88.151,31	-5.975,06	1.946.229,91
PENIPE	1.422.656,72	50.923,65	8.224,61	1.481.804,98
RIOBAMBA	15.840.019,55	1.025.501,20	914.983,10	17.780.503,85
COTOPAXI	38.595.856,70	2.705.967,22	2.382.767,58	43.684.591,50
LA MANA	3.722.377,10	282.249,72	239.949,07	4.244.575,89
LATACUNGA	13.383.498,82	1.002.863,90	1.315.534,42	15.701.897,15
PANGUA	2.819.312,03	178.822,08	-1.704,99	2.996.429,11
PUJILI	7.262.358,81	517.030,99	486.749,45	8.266.139,24
SALCEDO	5.419.566,86	375.236,49	339.054,33	6.133.857,68
SAQUISILI	2.873.644,00	170.537,41	14.575,49	3.058.756,90
SIGCHOS	3.115.099,08	179.226,62	-11.390,18	3.282.935,52
EL ORO	58.159.774,50	4.299.667,98	2.920.089,00	65.379.531,49
ARENILLAS	2.478.808,32	255.811,87	-55.257,69	2.679.362,50
ATAHUALPA	1.199.411,68	59.535,04	44.804,32	1.303.751,03
BALSAS	1.121.749,05	77.531,02	79.161,63	1.278.441,69
CHILLA	964.802,51	26.188,99	23.663,38	1.014.654,88

EL GUABO	5.116.639,74	327.222,05	451.012,15	5.894.873,94
HUAQUILLAS	4.978.000,37	394.608,84	508.670,73	5.881.279,94
LAS LAJAS	1.140.147,35	52.587,85	37.164,72	1.229.899,93
MACHALA	20.905.447,36	1.550.811,74	1.572.615,80	24.028.874,91
MARCABELI	1.344.595,18	54.817,70	-46.052,32	1.353.360,56
PASAJE	5.656.305,59	547.247,81	423.057,79	6.626.611,18
PIÑAS	2.730.906,98	211.551,98	-250.654,50	2.691.804,46
PORTOVELO	1.573.335,47	72.642,91	-22.754,63	1.623.223,75
SANTA ROSA	6.197.575,90	531.445,08	71.659,44	6.800.680,41
ZARUMA	2.752.048,99	137.665,11	82.998,19	2.972.712,30
ESMERALDAS	45.024.157,85	3.681.495,49	4.719.886,84	53.425.540,17
ATACAMES	3.931.933,04	308.660,62	-320.902,39	3.919.691,27
ELOY ALFARO	4.627.868,12	512.470,40	318.919,39	5.459.257,91
ESMERALDAS	14.083.359,77	897.198,22	2.458.338,40	17.438.896,40
MUISNE	3.443.068,54	242.499,66	337.728,69	4.023.296,89
QUININDE	11.848.410,93	961.357,61	1.516.162,53	14.325.931,06
RIOVERDE	3.333.809,32	222.760,08	137.184,64	3.693.754,04
SAN LORENZO	3.755.708,13	536.548,89	272.455,57	4.564.712,59
GALÁPAGOS	8.812.849,85	318.661,51	-640.672,23	8.490.839,13
ISABELA	1.607.059,34	47.225,39	-144.620,94	1.509.663,78
SAN CRISTÓBAL	2.986.561,72	94.224,38	-135.310,66	2.945.475,43
SANTA CRUZ	4.219.228,79	177.211,74	-360.740,63	4.035.699,91
GUAYAS	340.892.943,94	18.884.348,10	14.961.528,08	374.738.820,11
ALFREDO BAQUERIZO MORENO	2.619.629,01	181.088,66	194.894,66	2.995.612,33
BALAO	2.153.475,01	152.390,35	-161.121,45	2.144.743,91
BALZAR	5.610.708,52	390.558,27	366.944,04	6.368.210,83
COLIMES	2.937.269,90	182.394,78	58.788,89	3.178.453,56
CORONEL MARCELINO MARIDUEÑA	2.075.026,85	81.065,83	-220.157,85	1.935.934,83
DAULE	9.385.523,43	855.122,93	-1.366.497,90	8.874.148,47
DURAN	16.433.613,44	1.258.292,26	557.529,28	18.249.434,98
EL TRIUNFO	3.963.835,20	363.994,58	369.631,24	4.697.461,02
EMPALME	7.537.868,08	514.504,45	625.295,63	8.677.668,17
GENERAL ANTONIO ELIZALDE	1.609.605,63	58.147,13	-71.322,92	1.596.429,83
GUAYAQUIL	223.555.430,76	10.369.889,65	14.316.976,48	248.242.296,89
ISIDRO AYORA	1.517.029,67	102.012,93	13.796,41	1.632.839,01
LOMAS DE SARGENTILLO	1.942.953,57	139.640,34	134.030,68	2.216.624,59
MILAGRO	13.145.899,82	872.319,94	538.682,26	14.556.902,03

NARANJAL	5.901.611,92	490.690,63	199.275,71	6.591.578,27
NARANJITO	4.085.497,13	210.077,84	-29.873,63	4.265.701,34
NOBOL (VICENTE PIEDRAHITA)	2.194.879,04	141.416,26	58.718,53	2.395.013,82
PALESTINA	2.030.693,51	108.623,87	72.007,78	2.211.325,16
PEDRO CARBO	4.656.839,65	350.837,33	409.439,80	5.417.116,78
PLAYAS (GENERAL VILLAMIL)	3.452.838,73	248.688,11	-104.865,24	3.596.661,60
SAMBORONDON	5.859.702,57	417.298,91	-2.101.559,96	4.175.441,52
SANTA LUCIA	4.303.311,01	302.675,04	183.895,42	4.789.881,46
SIMON BOLIVAR	2.708.898,55	207.803,07	73.674,71	2.990.376,32
URBINA JADO	5.937.377,35	435.340,24	362.993,63	6.735.711,22
YAGUACHI	5.273.425,58	449.474,70	480.351,86	6.203.252,14
IMBABURA	35.208.463,00	2.668.504,76	-132.798,04	37.744.169,72
ANTONIO ANTE	4.174.527,86	236.363,19	-493.088,61	3.917.802,44
COTACACHI	4.734.530,34	303.848,45	-255.470,92	4.782.907,87
IBARRA	13.269.892,89	1.257.834,63	940.994,15	15.468.721,67
OTAVALO	9.067.805,27	600.473,75	-5.963,36	9.662.315,66
PIMAMPIRO	1.922.613,94	116.595,94	-224.840,97	1.814.368,92
SAN MIGUEL DE URCUQUI	2.039.092,70	153.388,80	-94.428,33	2.098.053,17
LOJA	55.493.152,86	3.656.193,68	1.828.398,94	60.977.745,47
CALVAS	3.955.120,32	239.701,11	-74.753,89	4.120.067,55
CATAMAYO	3.658.999,16	176.861,10	-119.663,69	3.716.196,57
CELICA	2.637.231,14	143.673,23	59.898,40	2.840.802,77
CHAHUARPAMBA	2.033.869,59	73.988,90	76.051,09	2.183.909,59
ESPÍNDOLA	2.900.807,11	158.339,71	78.624,86	3.137.771,67
GONZANAMA	2.815.740,84	120.855,51	36.766,86	2.973.363,22
LOJA	15.035.783,42	1.537.688,83	983.097,70	17.556.569,95
MACARA	2.709.538,35	152.692,90	-13.294,02	2.848.937,23
OLMEDO	1.686.677,80	41.510,16	57.223,80	1.785.411,76
PALTAS	3.726.094,10	228.799,69	159.142,22	4.114.036,02
PINDAL	1.750.346,74	108.641,73	71.045,73	1.930.034,20
PUYANGO	2.768.048,54	150.597,44	77.454,48	2.996.100,45
QUILANGA	1.605.130,40	52.967,93	40.230,48	1.698.328,81
SARAGURO	4.037.057,15	226.829,14	174.020,24	4.437.906,53
SOZORANGA	2.017.037,18	85.325,74	86.570,39	2.188.933,31
ZAPOTILLO	2.155.671,01	157.720,56	135.984,29	2.449.375,86
LOS RÍOS	71.156.667,65	5.033.189,27	5.226.343,34	81.416.200,25
BABA	4.493.531,88	325.526,96	352.128,17	5.171.187,01

BABAHOYO	12.257.467,28	862.806,33	1.055.412,19	14.175.685,80
BUENA FE	5.398.391,71	419.244,87	655.648,59	6.473.285,18
MOCACHE	4.387.827,02	296.780,32	177.558,89	4.862.166,23
MONTALVO	2.446.955,90	144.521,95	189.164,29	2.780.642,15
PALENQUE	2.935.733,52	172.924,97	116.889,23	3.225.547,72
PUEBLOVIEJO	3.682.017,68	258.235,10	159.762,88	4.100.015,66
QUEVEDO	13.145.552,48	944.630,87	1.167.749,85	15.257.933,21
QUINSALOMA	1.850.356,23	146.497,25	110.075,63	2.106.929,11
URDANETA	3.233.921,56	212.012,94	171.690,24	3.617.624,74
VALENCIA	4.407.733,61	330.422,59	-294.188,09	4.443.968,11
VENTANAS	6.272.363,61	416.244,26	635.045,08	7.323.652,96
VINCES	6.644.815,14	503.340,85	729.406,39	7.877.562,38
MANABÍ	123.249.328,00	8.660.971,64	4.561.303,84	136.471.603,47
24 DE MAYO	3.621.723,56	222.253,32	204.272,69	4.048.249,57
BOLIVAR(CALCETA)	4.100.316,46	284.339,87	303.867,29	4.688.523,62
CHONE	11.302.128,62	795.393,67	692.716,88	12.790.239,17
EL CARMEN	7.151.904,26	777.429,06	460.719,90	8.390.053,22
FLAVIO ALFARO	3.543.050,94	192.768,52	71.202,30	3.807.021,75
JAMA	2.900.803,52	181.197,94	-102.552,86	2.979.448,61
JARAMIJO	1.886.056,82	140.723,21	-240.305,57	1.786.474,46
JIPIJAPA	6.208.054,12	417.329,50	88.686,87	6.714.070,48
JUNIN	2.452.713,12	127.546,53	134.981,77	2.715.241,42
MANTA	17.274.503,75	988.095,65	629.907,45	18.892.506,84
MONTECRISTI	5.346.178,00	635.467,76	505.269,41	6.486.915,18
OLMEDO(MANABI)	1.541.037,71	86.098,28	65.592,92	1.692.728,91
PAJAN	4.460.330,68	264.623,23	-389,68	4.724.564,22
PEDERNALES	6.017.044,21	438.716,32	389.829,02	6.845.589,55
PICHINCHA	4.131.663,16	226.219,02	202.043,17	4.559.925,34
PORTOVIEJO	18.483.524,81	1.388.755,89	611.361,79	20.483.642,48
PUERTO LOPEZ	2.296.765,54	158.144,44	-75.670,03	2.379.239,95
ROCAFUERTE	3.486.093,55	228.256,78	-104.371,79	3.609.978,55
SAN VICENTE	2.490.759,10	151.366,23	-6.610,33	2.635.514,99
SANTA ANA	5.205.359,89	319.584,60	139.276,32	5.664.220,82
SUCRE	5.466.902,62	376.844,92	347.001,74	6.190.749,27
TOSAGUA	3.882.413,57	259.816,90	244.474,57	4.386.705,05
MORONA SANTIAGO	19.480.462,69	1.636.702,05	839.681,19	21.956.845,94
GUALAQUIZA	2.084.862,38	162.721,47	-28.057,10	2.219.526,75

HUAMBOYA	1.249.278,34	96.529,24	120.339,46	1.466.147,04
LIMON-INDANZA	1.543.660,90	106.473,73	65.832,13	1.715.966,76
LOGROÑO	1.151.356,41	80.863,32	92.871,09	1.325.090,82
MORONA	4.052.843,73	427.092,55	234.358,88	4.714.295,15
PABLO VI	739.074,03	27.635,08	17.107,15	783.816,26
PALORA	1.288.116,77	51.705,27	-98.127,28	1.241.694,76
SAN JUAN BOSCO	919.926,02	51.209,19	-5.554,18	965.581,03
SANTIAGO	1.351.228,72	101.650,45	-17.878,34	1.435.000,83
SUCUA	1.753.015,98	124.422,48	-42.202,04	1.835.236,42
TAISHA	2.124.921,51	295.839,02	442.581,86	2.863.342,39
TIWINTZA	1.222.177,91	110.560,26	58.409,56	1.391.147,74
NAPO	14.503.647,98	820.953,11	472.557,67	15.797.158,76
ARCHIDONA	3.102.516,53	230.567,35	108.308,76	3.441.392,65
CARLOS JULIO AROSEMENA TOLA	1.483.777,08	41.492,31	17.185,96	1.542.455,36
EL CHACO	1.373.020,98	61.739,25	58.682,66	1.493.442,89
QUIJOS	1.651.556,35	47.024,31	-116.815,88	1.581.764,78
TENA	6.892.777,04	440.129,89	405.196,15	7.738.103,08
ORELLANA	22.437.485,80	949.543,03	-1.196.602,70	22.190.426,13
AGUARICO	1.999.470,06	47.923,37	-155.407,13	1.891.986,30
LA JOYA DE LOS SACHAS	6.546.531,52	326.322,37	-457.889,37	6.414.964,52
LORETO	4.310.824,49	142.217,93	-291.111,82	4.161.930,61
ORELLANA	9.580.659,73	433.079,36	-292.194,38	9.721.544,71
PASTAZA	15.114.485,25	909.766,12	364.818,06	16.389.069,43
ARAJUNO	4.068.955,06	106.666,70	94.238,76	4.269.860,52
MERA	1.970.263,20	88.982,45	-5.120,29	2.054.125,36
PASTAZA	7.483.922,49	676.517,73	255.302,30	8.415.742,53
SANTA CLARA	1.591.344,50	37.599,24	20.397,29	1.649.341,02
PICHINCHA	293.128.117,78	12.548.146,51	-3.905.382,47	301.770.881,82
CAYAMBE	8.330.920,89	536.487,92	427.831,05	9.295.239,86
MEJIA	6.619.246,28	514.403,86	16.837,14	7.150.487,28
PEDRO MONCAYO	3.605.660,70	228.581,31	118.193,81	3.952.435,82
PEDRO VICENTE MALDONADO	2.046.937,94	102.279,71	-90.303,80	2.058.913,85
PUERTO QUITO	2.979.008,83	210.590,33	10.126,98	3.199.726,14
QUITO	258.903.228,24	10.390.966,22	-3.199.942,25	266.094.252,21
RUMIÑAHUI	8.615.446,61	406.626,69	-977.105,23	8.044.968,07
SAN MIGUEL DE LOS BANCOS	2.027.668,29	158.210,47	-211.020,18	1.974.858,58
SANTA ELENA	25.165.485,13	1.900.697,99	190.815,65	27.256.998,76

LA LIBERTAD	7.910.962,72	447.542,95	385.926,78	8.744.432,45
SALINAS	5.415.133,98	395.743,01	-696.327,25	5.114.549,75
SANTA ELENA	11.839.388,42	1.057.412,02	501.216,11	13.398.016,56
STO DOMINGO	31.554.551,52	2.570.011,03	1.562.945,81	35.687.508,36
LA CONCORDIA	3.840.782,93	310.681,19	-88.393,44	4.063.070,69
SANTO DOMINGO	27.713.768,58	2.259.329,84	1.651.339,25	31.624.437,67
SUCUMBÍOS	30.166.409,36	2.184.323,97	839.695,82	33.190.429,16
CASCALES	2.069.325,16	160.447,70	5.786,54	2.235.559,41
CUYABENO	3.257.500,63	82.586,51	-468.837,47	2.871.249,68
GONZALO PIZARRO	2.118.908,61	104.513,02	-49.536,83	2.173.884,81
LAGO AGRIO	12.650.266,97	1.094.943,13	1.017.867,98	14.763.078,07
PUTUMAYO	1.983.601,92	165.727,64	73.975,72	2.223.305,28
SHUSHUFINDI	6.602.702,85	528.000,50	228.622,06	7.359.325,40
SUCUMBIOS	1.484.103,21	48.105,48	31.817,81	1.564.026,51
TUNGURAHUA	46.748.307,11	2.675.092,48	353.475,46	49.776.875,06
AMBATO	27.172.722,01	1.523.325,09	307.125,91	29.003.173,01
BAÑOS DE AGUA SANTA	2.063.193,25	119.293,92	-158.401,24	2.024.085,93
CEVALLOS	1.263.173,72	55.643,91	-48.266,10	1.270.551,53
MOCHA	1.197.981,69	50.185,77	-41.924,27	1.206.243,19
PATATE	1.672.371,15	99.073,68	-25.114,75	1.746.330,08
QUERO	2.484.623,85	137.029,37	-4.141,34	2.617.511,89
SAN PEDRO DE PELILEO	5.182.722,96	357.498,98	271.445,57	5.811.667,52
SANTIAGO DE PILLARO	4.113.427,22	240.981,48	121.360,46	4.475.769,15
TISALEO	1.598.091,26	92.060,31	-68.608,79	1.621.542,77
ZAMORA CHINCHIPE	13.652.253,70	1.043.141,73	219.904,56	14.915.300,00
CENTINELA DEL CONDOR	1.004.257,62	75.862,43	-27.803,55	1.052.316,50
CHINCHIPE	1.485.344,64	101.538,43	56.087,59	1.642.970,66
EL PANGUI	1.498.290,59	98.892,73	-21.708,55	1.575.474,77
NANGARITZA	923.459,32	77.072,55	-55.873,14	944.658,73
PALANDA	1.426.450,79	103.525,30	51.791,03	1.581.767,12
PAQUISHA	955.133,32	63.111,11	11.822,45	1.030.066,88
YACUAMBI	1.213.059,04	81.843,66	91.969,06	1.386.871,77
YANZATZA	2.001.479,86	204.798,32	12.789,05	2.219.067,22
ZAMORA	3.144.778,53	236.497,18	100.830,63	3.482.106,34

Fuente y elaboración: Ministerio de Economía y Finanzas

**ESTIMACIÓN DE TRANSFERENCIAS A LOS GOBIERNOS AUTÓNOMOS
DESCENTRALIZADOS PARROQUIALES RURALES CON BASE EN LA RECAUDACIÓN
EFECTIVA DEL SEGUNDO CUATRIMESTRE DEL EJERCICIO FISCAL 2020 Y
LIQUIDACIÓN DE LOS AÑOS 2018 - 2019**
(Cifras en dólares)

CANTÓN	PARROQUIA RURAL	2018	2019	2018-2019	2020
SANTA ISABEL	ABDÓN CALDERÓN (LA UNIÓN)	137.845,53	28.028,24	4.080,90	169.954,67
SEVILLA DE ORO	AMALUZA	137.845,53	10.095,62	1.213,62	149.154,77
GIRON	ASUNCION	137.845,53	17.564,10	2.451,16	157.860,79
CUENCA	BAÑOS	137.845,53	100.939,09	36.880,95	275.665,57
PAUTE	BULAN (JOSE VICTOR IZQUIERDO)	129.877,09	15.674,97	598,33	146.150,39
CUENCA	CHAUCHA	137.845,53	17.663,85	4.890,36	160.399,73
CUENCA	CHECA (JIDCAY)	137.845,53	19.402,31	5.032,52	162.280,36
PAUTE	CHICAN (GUILLERMO ORTEGA)	137.845,53	24.328,52	5.825,72	167.999,76
CUENCA	CHIQUINTAD	137.845,53	31.211,97	10.956,90	180.014,40
SAN FERNANDO	CHUMBLIN	137.845,53	5.089,40	2.151,92	145.086,86
NABON	COCHAPATA	137.845,53	20.976,34	-2.880,90	155.940,97
SIGSIG	CUCHIL (CUTCHIL)	137.845,53	12.729,31	-453,34	150.121,51
CUENCA	CUMBE	137.845,53	37.966,39	13.568,77	189.380,69
GUALACEO	DANIEL CORDOVA TORAL (EL ORIENTE)	137.845,53	13.174,18	1.441,54	152.461,25
PAUTE	DUG DUG	137.845,53	14.237,50	3.209,01	155.292,05
PAUTE	EL CABO	137.845,53	20.388,04	780,99	159.014,55
SANTA ISABEL	EL CARMEN DE PIJILI	137.845,53	15.459,02	4.325,41	157.629,96
NABON	EL PROGRESO (CAB.EN ZHOTA)	137.845,53	14.643,73	-1.295,19	151.194,08
PAUTE	GUARAINAG	137.845,53	7.477,48	150,44	145.473,45
SIGSIG	GUEL	137.845,53	10.142,20	-291,28	147.696,45
GUALACEO	JADAN	137.845,53	28.211,17	8.990,59	175.047,29
SIGSIG	JIMA (GIMA)	137.845,53	24.663,91	162,56	162.672,00
CHORDELEG	LA UNION	137.845,53	13.169,23	1.148,97	152.163,73
NABON	LAS NIEVES (CHAYA)	137.845,53	10.492,16	-983,29	147.354,40
CUENCA	LLACAO	124.744,09	31.404,95	3.154,13	159.303,18
SIGSIG	LUDO	137.845,53	24.780,06	-590,04	162.035,54
GUALACEO	LUIS CORDERO VEGA	137.845,53	17.397,37	3.121,32	158.364,22
CHORDELEG	LUIS GALARZA ORELLANA (CAB.EN DELEGSOL)	137.845,53	12.531,58	2.405,49	152.782,60
GUALACEO	MARIANO MORENO	137.845,53	18.956,28	2.404,60	159.206,41
CUENCA	MOLLETURO	137.845,53	60.321,16	19.240,01	217.406,69
CUENCA	NULTI	130.394,88	27.916,94	9.649,19	167.961,01
CUENCA	OCTAVIO CORDERO PALACIOS (SANTA ROSA)	122.065,93	16.368,02	4.969,59	143.403,53
CUENCA	PACCHA	137.845,53	39.726,36	13.557,93	191.129,82
SEVILLA DE ORO	PALMAS	137.845,53	15.992,57	1.005,10	154.843,19
CHORDELEG	PRINCIPAL	137.845,53	10.178,94	1.602,74	149.627,21

CUENCA	QUINGEO	137.845,53	50.120,69	17.898,62	205.864,84
GUALACEO	REMIGIO CRESPO TORAL (GULAG)	137.845,53	10.091,22	1.036,37	148.973,12
CUENCA	RICAURTE	137.845,53	97.172,89	41.487,28	276.505,70
SIGSIG	SAN BARTOLOME	137.845,53	25.881,24	-1.458,34	162.268,43
PAUTE	SAN CRISTOBAL (CARLOS ORDOÑEZ LAZO)	137.845,53	16.798,34	1.288,88	155.932,75
GIRON	SAN GERARDO	137.845,53	7.521,82	641,92	146.009,27
CUENCA	SAN JOAQUIN	136.934,42	49.224,13	18.992,67	205.151,22
SIGSIG	SAN JOSE DE RARANGA	137.845,53	15.659,96	1.440,28	154.945,77
GUALACEO	SAN JUAN	137.845,53	36.002,08	5.102,87	178.950,47
CHORDELEG	SAN MARTIN DE PUZHIO	131.297,64	8.316,28	1.025,87	140.639,79
PUCARA	SAN RAFAEL DE SHARUG	137.845,53	13.369,58	-1.348,59	149.866,51
SANTA ISABEL	SAN SALVADOR DE CAÑARIBAMBA	137.845,53	14.165,24	5.947,16	157.957,93
EL PAN	SAN VICENTE	137.845,53	11.934,63	4.888,55	154.668,71
CUENCA	SANTA ANA	137.845,53	36.487,23	14.973,78	189.306,54
CUENCA	SAYAUSI	137.845,53	49.914,76	28.010,22	215.770,51
CUENCA	SIDCAY	137.845,53	26.032,38	9.296,88	173.174,80
GUALACEO	SIMON BOLIVAR (CAB. EN GAÑANZOL)	71.608,09	8.120,44	852,76	80.581,29
CUENCA	SININCAY	137.845,53	107.360,46	41.683,66	286.889,65
OÑA	SUSUDEL	133.256,77	9.226,70	-105,01	142.378,47
CUENCA	TARQUI	137.845,53	72.508,20	42.599,86	252.953,60
PAUTE	TOMBAMBA	137.845,53	11.244,61	-15,65	149.074,49
CUENCA	TURI	137.845,53	54.425,40	21.670,12	213.941,05
CUENCA	VALLE	126.054,82	139.425,88	54.729,70	320.210,41
CUENCA	VICTORIA DEL PORTETE (IRQUIS)	137.845,53	39.184,53	11.724,04	188.754,11
SANTA ISABEL	ZHAGLLI (SHAGLLI)	137.845,53	18.376,95	2.742,93	158.965,40
GUALACEO	ZHIDMAD	137.845,53	17.949,52	2.215,03	158.010,08
CHIMBO	ASUNCION (ASANCOTO)	137.845,53	18.219,60	90,47	156.155,60
SAN MIGUEL	BALSAPAMBA	137.845,53	18.209,52	5.577,08	161.632,13
SAN MIGUEL	BILOVAN	137.845,53	22.367,63	-1.322,67	158.890,50
GUARANDA	FACUNDO VELA	137.845,53	18.461,27	-853,25	155.453,56
GUARANDA	JULIO E. MORENO (CATANAHUAN GRANDE)	137.845,53	23.620,58	-1.589,92	159.876,19
CHIMBO	MAGDALENA (CHAPACOTO)	137.845,53	17.780,57	347,71	155.973,81
SAN MIGUEL	REGULO DE MORA	130.423,53	8.998,87	-3.133,22	136.289,17
GUARANDA	SALINAS	137.845,53	46.916,62	-2.094,87	182.667,28
CHILLANES	SAN JOSE DEL TAMBO (TAMBOPAMBA)	137.845,53	35.227,81	4.708,51	177.781,85
GUARANDA	SAN LORENZO	137.845,53	16.056,91	-960,57	152.941,87
GUARANDA	SAN LUIS DE PAMBIL	137.845,53	49.244,96	-1.226,57	185.863,91
SAN MIGUEL	SAN PABLO (SAN PABLO DE ATENAS)	137.845,53	33.650,18	-1.470,60	170.025,11
CHIMBO	SAN SEBASTIAN	130.027,73	7.243,15	289,14	137.560,01
GUARANDA	SAN SIMON (YACOTO)	137.845,53	32.582,40	3.603,12	174.031,06
SAN MIGUEL	SAN VICENTE	137.845,53	8.005,89	9,59	145.861,01
GUARANDA	SANTAFE (SANTA FE)	137.845,53	14.540,86	883,65	153.270,04

SAN MIGUEL	SANTIAGO	137.845,53	11.526,68	-288,72	149.083,49
GUARANDA	SIMIATUG	137.845,53	80.484,45	-11.365,09	206.964,88
CHIMBO	TELIBELA	137.845,53	27.385,05	2.374,39	167.604,98
CAÑAR	CHONTAMARCA	137.845,53	28.957,87	2.695,20	169.498,60
CAÑAR	CHOROCOPE	137.845,53	19.542,47	-133,31	157.254,69
AZOGUES	COJITAMBO	137.845,53	24.715,63	6.929,23	169.490,39
CAÑAR	DUCUR	137.845,53	28.832,75	13.163,92	179.842,20
CAÑAR	GENERAL MORALES (SOCARTE)	137.845,53	27.272,30	9.317,59	174.435,42
CAÑAR	GUALLETURO	137.845,53	29.402,91	6.188,76	173.437,20
AZOGUES	GUAPAN	137.845,53	61.881,28	21.227,37	220.954,18
CAÑAR	HONORATO VASQUEZ (TAMBO VIEJO)	137.845,53	43.199,01	9.355,18	190.399,72
CAÑAR	INGAPIRCA	137.845,53	59.067,98	12.214,00	209.127,52
AZOGUES	JAVIER LOYOLA (CHUQUIPATA)	137.845,53	41.570,42	16.783,76	196.199,70
BIBLIAN	JERUSALEN	137.845,53	12.135,78	2.761,04	152.742,35
CAÑAR	JUNCAL	137.845,53	17.275,98	3.514,58	158.636,09
AZOGUES	LUIS CORDERO	137.845,53	24.975,73	8.063,78	170.885,04
LA TRONCAL	MANUEL J. CALLE	130.572,58	28.007,37	15.395,03	173.974,98
BIBLIAN	NAZON (CAB. EN PAMPA DE DOMINGUEZ)	137.845,53	18.197,76	1.463,89	157.507,18
LA TRONCAL	PANCHO NEGRO	137.845,53	62.154,58	37.228,79	237.228,90
AZOGUES	PINDILIG	137.845,53	17.393,12	5.832,32	161.070,97
AZOGUES	RIVERA	137.845,53	18.442,12	15.603,62	171.891,27
CAÑAR	SAN ANTONIO	137.845,53	15.581,76	2.969,10	156.396,39
BIBLIAN	SAN FRANCISCO DE SAGEO	137.845,53	10.504,10	-1.291,97	147.057,66
AZOGUES	SAN MIGUEL	137.845,53	26.015,39	7.911,52	171.772,45
DELEG	SOLANO	137.845,53	11.020,33	2.171,81	151.037,67
AZOGUES	TADAY	137.845,53	12.701,42	5.425,01	155.971,96
BIBLIAN	TURUPAMBA	135.266,48	7.801,77	-1.127,15	141.941,10
CAÑAR	VENTURA	137.845,53	10.423,17	1.836,51	150.105,21
CAÑAR	ZHUD	137.845,53	15.381,18	490,41	153.717,12
MONTUFAR	CHITAN DE NAVARRETE	137.845,53	7.372,39	915,79	146.133,71
MIRA	CONCEPCION	137.845,53	30.176,92	-3.143,46	164.879,00
MONTUFAR	CRISTOBAL COLON	137.845,53	27.008,32	3.431,18	168.285,03
TULCAN	EL CARMELO (EL PUN)	129.602,33	30.818,30	8.036,58	168.457,21
TULCAN	EL CHICAL	137.845,53	34.301,86	15.869,33	188.016,73
ESPEJO	EL GOALTAL	137.845,53	9.549,46	3.267,29	150.662,29
MONTUFAR	FERNANDEZ SALVADOR	137.845,53	14.114,67	1.455,83	153.416,03
BOLIVAR	GARCIA MORENO	137.845,53	15.592,88	181,76	153.620,17
MIRA	JIJON Y CAAMAÑO (CAB. EN RIO BLANCO)	137.845,53	20.833,24	-784,58	157.894,19
MIRA	JUAN MONTALVO (SAN IGNACIO DE QUIL)	137.845,53	13.569,76	-729,29	150.685,99
TULCAN	JULIO ANDRADE (OREJUELA)	135.457,82	86.865,91	20.828,87	243.152,61
ESPEJO	LA LIBERTAD (ALIZO)	137.845,53	31.567,16	3.327,33	172.740,02
MONTUFAR	LA PAZ	137.845,53	33.962,22	3.352,51	175.160,26
BOLIVAR	LOS ANDES	137.845,53	23.343,14	-407,59	160.781,08
TULCAN	MALDONADO	137.845,53	17.712,56	4.986,09	160.544,19

SAN PEDRO DE HUACA	MARISCAL SUCRE	137.845,53	14.644,50	3.067,56	155.557,60
BOLIVAR	MONTE OLIVO	137.845,53	18.299,80	-144,23	156.001,11
MONTUFAR	PIARTAL	131.798,53	12.053,48	1.316,39	145.168,40
TULCAN	PIOTER	137.845,53	8.636,23	1.863,08	148.344,84
ESPEJO	SAN ISIDRO	137.845,53	23.053,02	3.292,73	164.191,28
BOLIVAR	SAN RAFAEL	137.845,53	17.307,92	-129,76	155.023,69
BOLIVAR	SAN VICENTE DE PUSIR	137.845,53	20.466,01	4.359,01	162.670,55
TULCAN	SANTA MARTHA DE CUBA	137.845,53	22.576,21	5.972,71	166.394,45
TULCAN	TOBAR DONOSO (LA BOCANA DE CAMUMBI)	137.845,53	10.701,67	2.706,82	151.254,03
TULCAN	TUFIÑO	137.845,53	23.208,95	5.734,50	166.788,97
TULCAN	URBINA (TAYA)	137.845,53	22.860,53	5.617,92	166.323,97
ALAUZI	ACHUPALLAS	137.845,53	70.836,73	723,63	209.405,89
PENIPE	BILBAO (CAB. EN QUILLUYACU)	123.500,93	2.313,14	301,66	126.115,73
RIOBAMBA	CACHA (CAB. EN MACHANGARA)	137.845,53	27.156,05	5.229,98	170.231,56
RIOBAMBA	CALPI	137.845,53	44.136,41	3.548,60	185.530,54
COLTA	CAÑI	134.548,48	8.614,97	-1.815,42	141.348,03
CHUNCHI	CAPZOL	126.952,58	7.108,95	-702,33	133.359,21
GUAMOTE	CEBADAS	137.845,53	74.787,63	-15.909,56	196.723,60
COLTA	COLUMBE	137.845,53	101.200,09	-27.371,33	211.674,28
CHUNCHI	COMPUD	135.299,77	7.176,87	-536,68	141.939,97
RIOBAMBA	CUBIJIES	137.845,53	17.781,69	1.687,09	157.314,31
PENIPE	EL ALTAR	137.845,53	8.994,60	278,44	147.118,57
RIOBAMBA	FLORES	137.845,53	34.897,29	1.000,40	173.743,22
CHUNCHI	GONZOL	137.845,53	9.554,45	-1.022,97	146.377,01
GUANO	GUANANDO	109.638,22	3.576,39	-253,80	112.960,81
ALAUZI	GUASUNTOS	137.845,53	18.257,18	-3.461,26	152.641,45
ALAUZI	HUIGRA	137.845,53	18.220,03	-3.607,86	152.457,70
GUANO	ILAPO	137.845,53	13.504,98	-1.241,03	150.109,48
COLTA	JUAN DE VELASCO (PANGOR)	137.845,53	27.622,94	-7.057,22	158.411,25
PENIPE	LA CANDELARIA	137.845,53	4.125,88	167,84	142.139,25
GUANO	LA PROVIDENCIA	137.845,53	5.150,58	-524,68	142.471,43
RIOBAMBA	LICAN	71.608,09	35.145,32	243,69	106.997,10
RIOBAMBA	LICTO	137.845,53	59.028,26	1.621,63	198.495,42
CHUNCHI	LLAGOS	137.845,53	12.303,89	-1.509,24	148.640,18
PENIPE	MATUS	97.807,64	6.811,60	226,15	104.845,39
ALAUZI	MULTITUD	137.845,53	16.531,12	95,46	154.472,10
GUAMOTE	PALMIRA	137.845,53	109.689,19	-18.868,06	228.666,66
ALAUZI	PISTISHI (NARIZ DEL DIABLO)	112.961,53	3.141,09	-435,60	115.667,02
PENIPE	PUELA	137.845,53	5.251,18	190,00	143.286,71
ALAUZI	PUMALLACTA	137.845,53	7.550,70	-1.327,15	144.069,09
RIOBAMBA	PUNGALA	137.845,53	48.711,35	1.013,05	187.569,93
RIOBAMBA	PUNIN	137.845,53	50.047,20	2.522,92	190.415,65
RIOBAMBA	QUIMIAG	137.845,53	42.578,05	1.733,97	182.157,54
GUANO	SAN ANDRES	137.845,53	86.740,73	-15.229,37	209.356,88

PENIPE	SAN ANTONIO DE BAYUSHIG	121.413,88	6.895,49	131,33	128.440,69
GUANO	SAN GERARDO DE PACAICAGUAN	137.845,53	17.268,91	-2.575,27	152.539,18
GUANO	SAN ISIDRO DE PATULU	137.845,53	35.931,73	-4.980,24	168.797,02
GUANO	SAN JOSE DEL CHAZO	137.845,53	8.800,07	-758,22	145.887,38
RIOBAMBA	SAN JUAN	137.845,53	52.754,25	2.343,41	192.943,19
RIOBAMBA	SAN LUIS	137.845,53	66.204,72	1.003,90	205.054,15
GUANO	SANTA FE DE GALAN	137.845,53	13.955,92	-1.520,27	150.281,17
COLTA	SANTIAGO DE QUITO (CAB. EN SAN ANTONIO DE QUITO)	137.845,53	41.880,59	-11.022,68	168.703,44
ALAUSI	SEVILLA	137.845,53	6.724,41	-364,11	144.205,83
ALAUSI	SIBAMBE	137.845,53	29.719,01	-3.990,52	163.574,03
ALAUSI	TIXAN	137.845,53	64.624,34	-7.294,11	195.175,76
GUANO	VALPARAISO	137.845,53	4.139,56	-137,09	141.848,00
LATACUNGA	11 DE NOVIEMBRE (ILINCHISI)	137.845,53	15.404,95	-467,31	152.783,17
LATACUNGA	ALAUQUES (ALAUQUEZ)	137.845,53	46.489,52	430,51	184.765,56
PUJILI	ANGAMARCA	137.845,53	44.139,51	-6.051,44	175.933,60
SALCEDO	ANTONIO JOSE HOLGUIN (SANTA LUCIA)	137.845,53	18.615,64	3.043,95	159.505,12
LATACUNGA	BELISARIO QUEVEDO (GUANAILIN)	137.845,53	41.060,77	357,54	179.263,85
SAQUISILI	CANCHAGUA	137.845,53	22.529,75	-353,61	160.021,67
SAQUISILI	CHANTILIN	137.845,53	9.113,92	586,90	147.546,35
SIGCHOS	CHUGCHILLAN	137.845,53	51.907,94	-11.952,60	177.800,88
SAQUISILI	COCHAPAMBA	137.845,53	39.439,99	-3.850,64	173.434,87
SALCEDO	CUSUBAMBA	137.845,53	52.935,86	2.737,01	193.518,40
LATACUNGA	GUATTACAMA (GUAYTACAMA)	137.845,53	58.231,81	445,87	196.523,22
PUJILI	GUANGAJE	137.845,53	62.858,35	-9.105,40	191.598,48
LA MANA	GUASAGANDA (CAB. EN GUASAGANDA CENTRO)	137.845,53	36.054,92	2.378,09	176.278,54
SIGCHOS	ISINLIVI	137.845,53	25.444,74	-5.239,24	158.051,03
LATACUNGA	JOSEGUANGO BAJO	137.845,53	17.116,61	27,78	154.989,91
PUJILI	LA VICTORIA	137.845,53	21.182,09	-4.664,18	154.363,44
SIGCHOS	LAS PAMPAS	137.845,53	15.466,83	-1.693,00	151.619,36
PANGUA	MORASPUNGO	137.845,53	89.893,49	-25.504,73	202.234,29
SALCEDO	MULALILLO	137.845,53	43.898,75	-1.713,50	180.030,78
LATACUNGA	MULALO	137.845,53	60.430,93	-880,97	197.395,49
SALCEDO	MULLIQUINDIL (SANTA ANA)	137.845,53	47.610,77	1.625,09	187.081,39
SIGCHOS	PALO QUEMADO	137.845,53	9.007,57	-1.702,38	145.150,72
SALCEDO	PANSALEO	137.845,53	19.523,09	-5,23	157.363,39
PUJILI	PILALO	137.845,53	18.343,49	-3.167,20	153.021,82
PANGUA	PINLLOPATA	124.170,38	8.164,89	-991,69	131.343,58
LATACUNGA	POALO	137.845,53	41.543,27	373,47	179.762,28
LA MANA	PUCAYACU	137.845,53	19.503,72	1.035,90	158.385,15
PANGUA	RAMON CAMPAÑA	137.845,53	18.031,71	1.540,48	157.417,71
LATACUNGA	SAN JUAN DE PASTOCALLE	137.845,53	82.975,21	-5.306,48	215.514,26
LATACUNGA	TANICUCHI	137.845,53	84.756,01	-8.551,36	214.050,18
PUJILI	TINGO	137.845,53	28.647,13	-5.862,07	160.630,58

LATACUNGA	TOACASO	137.845,53	78.828,84	-971,04	215.703,32
PUJILI	ZUMBAHUA	137.845,53	104.225,84	-17.025,68	225.045,70
ZARUMA	ABAÑIN	137.845,53	12.911,17	2.480,74	153.237,45
ZARUMA	ARCAPAMBA	116.128,42	6.235,28	-854,39	121.509,32
ATAHUALPA	AYAPAMBA	132.102,98	13.179,34	5.222,32	150.504,64
EL GUABO	BARBONES (SUCRE)	135.485,09	40.814,52	1.170,28	177.469,89
BALSAS	BELLAMARIA	102.467,88	13.694,58	-598,17	115.564,29
SANTA ROSA	BELLAMARIA	137.845,53	23.215,93	10.958,78	172.020,24
SANTA ROSA	BELLAVISTA	137.845,53	35.080,40	13.581,08	186.507,02
PASAJE	BUENAVISTA	137.845,53	59.523,51	3.376,92	200.745,96
PASAJE	CAÑAQUEMADA	137.845,53	18.998,54	1.059,78	157.903,86
PIÑAS	CAPIRO (CAB. EN LA CAPILLA DE CAPIRO)	137.845,53	21.344,52	3.285,24	162.475,29
ARENILLAS	CARCABON	137.845,53	10.577,57	1.759,55	150.182,64
PASAJE	CASACAY	137.845,53	25.078,71	6.644,31	169.568,55
ARENILLAS	CHACRAS	137.845,53	13.627,05	492,45	151.965,02
ATAHUALPA	CORDONCILLO	100.806,38	8.861,30	1.847,26	111.514,94
PORTOVELO	CURTINCAPA	137.845,53	4.493,79	234,30	142.573,61
MARCABELI	EL INGENIO	106.562,73	3.941,01	2.392,98	112.896,73
LAS LAJAS	EL PARAISO	120.439,93	7.821,85	1.754,34	130.016,11
MACHALA	EL RETIRO	137.845,53	41.313,62	5.017,15	184.176,29
ZARUMA	GUANAZAN	137.845,53	21.780,99	7.232,12	166.858,65
ZARUMA	GUIZHAGUIÑA	137.845,53	13.262,98	732,52	151.841,03
ZARUMA	HUERTAS	137.845,53	12.237,88	-87,26	149.996,16
SANTA ROSA	JAMBELI	137.845,53	18.599,32	5.212,49	161.657,34
SANTA ROSA	LA AVANZADA	121.465,77	21.065,87	6.495,34	149.026,98
PIÑAS	LA BOCANA	137.845,53	14.849,62	2.355,57	155.050,71
ARENILLAS	LA CUCA	137.845,53	24.779,24	6.765,69	169.390,46
EL GUABO	LA IBERIA	137.845,53	25.476,20	70,73	163.392,46
LAS LAJAS	LA LIBERTAD	137.845,53	8.313,21	3.022,42	149.181,16
PASAJE	LA PEAÑA	137.845,53	34.474,86	1.712,45	174.032,84
ZARUMA	MALVAS	119.056,17	5.358,18	34,87	124.449,22
ATAHUALPA	MILAGRO	137.845,53	4.889,44	848,60	143.583,56
PORTOVELO	MORALES	137.845,53	5.675,24	372,32	143.893,09
PIÑAS	MOROMORO (CAB. EN EL VADO)	137.845,53	15.823,96	2.637,54	156.307,03
ZARUMA	MULUNCAY GRANDE	137.845,53	5.520,30	691,82	144.057,65
ARENILLAS	PALMALES	137.845,53	40.284,42	710,99	178.840,94
PIÑAS	PIEDRAS	137.845,53	6.634,88	825,55	145.305,96
PASAJE	PROGRESO	137.845,53	44.873,25	4.434,98	187.153,76
EL GUABO	RIO BONITO	71.608,09	41.936,85	913,49	114.458,42
PORTOVELO	SALATI	137.845,53	9.273,98	436,24	147.555,76
ZARUMA	SALVIAS	137.845,53	6.332,55	117,02	144.295,10
SANTA ROSA	SAN ANTONIO	137.845,53	14.117,29	4.112,65	156.075,47
LAS LAJAS	SAN ISIDRO	137.845,53	6.228,17	1.368,75	145.442,45
ATAHUALPA	SAN JOSE	100.438,98	3.591,57	697,40	104.727,96
ATAHUALPA	SAN JUAN DE CERRO AZUL	89.288,68	3.629,77	517,13	93.435,58

PIÑAS	SAN ROQUE (AMBROSIO MALDONADO)	124.568,73	11.521,49	1.894,74	137.984,96
PIÑAS	SARACAY	137.845,53	25.895,97	3.036,99	166.778,49
ZARUMA	SINSAO	137.845,53	9.842,16	1.605,15	149.292,84
EL GUABO	TENDALES (CAB. EN PUERTO TENDALES)	137.845,53	36.938,97	599,15	175.383,65
SANTA ROSA	TORATA	137.845,53	19.286,61	5.918,62	163.050,77
PASAJE	UZHCURRUMI	134.779,48	11.869,89	2.471,54	149.120,91
SANTA ROSA	VICTORIA	137.845,53	36.139,05	11.861,66	185.846,24
SAN LORENZO	5 DE JUNIO (CAB. EN UIMBI)	117.460,73	7.188,38	-639,91	124.009,20
SAN LORENZO	ALTO TAMBO (CAB. EN GUADUAL)	137.845,53	31.213,77	1.357,75	170.417,05
ELOY ALFARO	ANCHAYACU	137.845,53	24.172,90	7.820,04	169.838,47
SAN LORENZO	ANCON (PICHANGAL) (CAB. EN PALMA REAL)	137.845,53	25.602,58	61,85	163.509,97
ELOY ALFARO	ATAHUALPA (CAB. EN CAMARONES)	137.845,53	19.475,48	-4.671,28	152.649,73
MUISNE	BOLIVAR	137.845,53	10.469,89	-1.528,21	146.787,20
ELOY ALFARO	BORBON	137.845,53	80.080,82	-29.990,97	187.935,38
SAN LORENZO	CALDERON	137.845,53	10.458,47	-7.472,97	140.831,03
ESMERALDAS	CAMARONES (CAB. EN SAN VICENTE)	137.845,53	22.262,70	984,45	161.092,68
SAN LORENZO	CARONDELET	130.263,48	21.329,77	3.518,15	155.111,40
ESMERALDAS	CHINCA	137.845,53	36.901,83	656,92	175.404,28
RIO VERDE	CHONTADURO	137.845,53	26.398,08	-11.093,26	153.150,35
RIO VERDE	CHUMUNDE	137.845,53	28.030,05	-11.831,58	154.044,00
QUININDE	CHURA (CHANCAMA) (CAB. EN EL YERBERO)	137.845,53	30.188,93	-11.166,81	156.867,65
ELOY ALFARO	COLON ELOY DEL MARIA	137.845,53	18.362,38	-5.074,57	151.133,34
SAN LORENZO	CONCEPCION	137.845,53	33.100,79	-3.848,91	167.097,41
ESMERALDAS	CRNEL. CARLOS CONCHA TORRES (CAB. EN HUELE)	137.845,53	17.738,02	3.164,33	158.747,88
QUININDE	CUBE	137.845,53	61.878,67	-9.805,28	189.918,92
MUISNE	DAULE	137.845,53	17.089,29	-8.010,45	146.924,37
MUISNE	GALERA	137.845,53	13.432,83	-6.666,77	144.611,59
ELOY ALFARO	LA TOLA	137.845,53	32.553,97	-9.637,43	160.762,07
QUININDE	LA UNION	137.845,53	245.897,81	-101.532,48	282.210,86
ATACAMES	LA UNION	137.845,53	25.627,53	-3.473,57	159.999,49
RIO VERDE	LAGARTO	137.845,53	36.013,67	-19.450,15	154.409,05
ELOY ALFARO	LUIS VARGAS TORRES (CAB. EN PLAYA DE ORO)	137.845,53	5.220,05	-1.707,98	141.357,60
ESMERALDAS	MAJUA	137.845,53	17.285,78	-454,25	154.677,05
ELOY ALFARO	MALDONADO	137.845,53	21.271,20	-10.021,28	149.095,45
QUININDE	MALIMPIA	137.845,53	145.432,21	-59.098,29	224.179,46
SAN LORENZO	MATAJE (CAB. EN SANTANDER)	137.845,53	18.467,14	-2.489,24	153.823,43
RIO VERDE	MONTALVO (CAB. EN HORQUETA)	137.845,53	33.526,54	-12.981,55	158.390,52
ELOY ALFARO	PAMPANAL DE BOLIVAR	124.601,17	13.881,86	-4.388,00	134.095,04
MUISNE	QUINGUE (OLMEDO PERDOMO FRANCO)	137.845,53	5.362,83	-1.812,14	141.396,22
RIO VERDE	ROCAFUERTE	137.845,53	45.315,63	-18.715,05	164.446,11
MUISNE	SALIMA	137.845,53	9.794,06	-4.394,05	143.245,54

MUISNE	SAN FRANCISCO	137.845,53	23.265,35	-12.651,01	148.459,87
ELOY ALFARO	SAN FRANCISCO DE ONZOLE	137.845,53	17.566,44	-4.925,00	150.486,97
MUISNE	SAN GREGORIO	137.845,53	44.517,30	-4.736,65	177.626,18
SAN LORENZO	SAN JAVIER DE CACHAVI (CAB. EN SAN JAVIER)	125.948,58	11.731,28	-1.924,23	135.755,63
ELOY ALFARO	SAN JOSE DE CAYAPAS	137.845,53	19.879,57	-5.920,61	151.804,49
MUISNE	SAN JOSE DE CHAMANGA (CAB. EN CHAMANGA)	137.845,53	33.057,09	-15.005,38	155.897,24
ESMERALDAS	SAN MATEO	137.845,53	36.471,46	7.273,71	181.590,70
ELOY ALFARO	SANTA LUCIA DE LAS PEÑAS	137.845,53	22.942,56	-736,05	160.052,04
SAN LORENZO	SANTA RITA	137.845,53	24.974,99	-3.893,85	158.926,67
ELOY ALFARO	SANTO DOMINGO DE ONZOLE	137.845,53	27.158,96	-8.779,12	156.225,37
ELOY ALFARO	SELVA ALEGRE	123.695,17	13.277,10	-627,38	136.344,90
ATACAMES	SUA (CAB. EN LA BOCANA)	137.845,53	31.251,76	-2.397,22	166.700,07
ESMERALDAS	TABIAZO	137.845,53	21.828,99	86,43	159.760,95
ESMERALDAS	TACHINA	137.845,53	25.743,48	7.491,07	171.080,08
SAN LORENZO	TAMBILLO	137.845,53	27.837,56	-1.785,46	163.897,64
ELOY ALFARO	TELEMBI	137.845,53	66.716,31	747,47	205.309,31
ELOY ALFARO	TIMBIRE	137.845,53	11.177,58	-3.907,09	145.116,02
ATACAMES	TONCHIGÜE	137.845,53	70.015,42	6.711,84	214.572,79
ATACAMES	TONSUPA	137.845,53	74.494,20	-13.953,65	198.386,08
SAN LORENZO	TULULBI (CAB. EN RICAURTE)	137.845,53	36.769,82	-4.001,17	170.614,19
SAN LORENZO	URBINA	137.845,53	12.192,09	3.497,83	153.535,45
QUININDE	VICHE	137.845,53	41.228,39	-15.058,98	164.014,94
ESMERALDAS	VUELTA LARGA	137.845,53	20.877,83	8.309,49	167.032,85
SANTA CRUZ	BELLAVISTA	264.112,04	35.138,45	14.510,39	313.760,88
SAN CRISTOBAL	EL PROGRESO	264.112,04	13.611,90	11.260,38	288.984,32
SAN CRISTOBAL	ISLA SANTA MARIA (FLOREANA) (CAB. EN PTO. VELASCO IBARRA)	137.201,10	3.597,91	1.271,32	142.070,32
SANTA CRUZ	SANTA ROSA (INCLUYE LA ISLA BALTRA)	264.112,04	14.200,54	8.630,96	286.943,54
ISABELA	TOMAS DE BERLANGA (SANTO TOMAS)	264.112,04	5.157,89	1.214,16	270.484,08
MILAGRO	CHOBO	137.845,53	21.051,17	-169,44	158.727,26
SIMON BOLIVAR	CRNEL LORENZO DE GARAI COA (PEDREGAL)	137.845,53	83.208,68	-3.970,96	217.083,25
EL EMPALME	EL ROSARIO	137.845,53	66.885,50	-8.468,48	196.262,54
URBINA JADO (SALITRE)	GENERAL VERNAZA (DOS ESTEROS)	137.845,53	74.622,53	-16.186,65	196.281,41
YAGUACHI	GRAL. PEDRO J. MONTERO (BOLICHE)	137.845,53	63.875,73	-3.178,72	198.542,54
EL EMPALME	GUAYAS (PUEBLO NUEVO)	137.845,53	129.172,65	-18.052,19	248.966,00
NARANJAL	JESUS MARIA	137.845,53	47.165,60	3.668,82	188.679,95
DAULE	JUAN BAUTISTA AGUIRRE (LOS TINTOS)	137.845,53	71.808,79	8.785,17	218.439,49
GUAYAQUIL	JUAN GOMEZ RENDON (PROGRESO)	137.845,53	59.330,58	28.580,88	225.756,99
URBINA JADO (SALITRE)	JUNQUILLAL	137.845,53	86.263,56	-16.822,67	207.286,41
URBINA JADO (SALITRE)	LA VICTORIA (ÑAUZA)	137.845,53	47.951,35	-8.000,34	177.796,54
DAULE	LAUREL	137.845,53	78.525,07	2.640,62	219.011,23

DAULE	LIMONAL	137.845,53	72.726,06	17.377,84	227.949,43
DAULE	LOS LOJAS (ENRIQUE BAQUERIZO MORENO)	137.845,53	71.806,65	10.985,28	220.637,46
MILAGRO	MARISCAL SUCRE (HUAQUEB)	137.845,53	37.020,63	447,46	175.313,62
GUAYAQUIL	MORRO	137.845,53	32.844,77	12.267,27	182.957,58
GUAYAQUIL	POSORJA	137.845,53	134.184,71	42.084,38	314.114,63
GUAYAQUIL	PUNA	137.845,53	84.954,56	39.137,95	261.938,03
MILAGRO	ROBERTO ASTUDILLO (CAB. EN CRUCE DE VENEZIA)	137.845,53	67.562,57	-4.616,42	200.791,68
PEDRO CARBO	SABANILLA	137.845,53	55.438,22	-6.438,10	186.845,65
NARANJAL	SAN CARLOS	137.845,53	52.699,93	1.293,48	191.838,94
COLIMES	SAN JACINTO	71.608,09	45.486,76	-7.583,70	109.511,14
NARANJAL	SANTA ROSA DE FLANDES	137.845,53	40.470,37	6.065,09	184.380,99
SAMBORONDON	TARIFA	137.845,53	116.638,35	47.348,92	301.832,80
NARANJAL	TAURA	137.845,53	78.409,63	3.145,01	219.400,17
GUAYAQUIL	TENGUEL	137.845,53	70.656,14	23.110,00	231.611,67
PEDRO CARBO	VALLE DE LA VIRGEN	137.845,53	40.008,71	-6.785,24	171.069,00
YAGUACHI	VIRGEN DE FATIMA	137.845,53	93.692,79	-10.186,35	221.351,97
YAGUACHI	YAGUACHI VIEJO (CONE)	137.845,53	91.844,90	-9.705,17	219.985,26
COTACACHI	6 DE JULIO DE CUELLAJE (CAB. EN CUELLAJE)	137.845,53	14.721,91	2.745,51	155.312,95
IBARRA	AMBUQUI	137.845,53	54.386,89	32.688,67	224.921,09
IBARRA	ANGOCHAGUA	137.845,53	40.196,92	13.134,32	191.176,76
COTACACHI	APUELA	137.845,53	14.712,35	-1.438,77	151.119,11
SAN MIGUEL DE URQUQUI	CAHUASQUI	137.845,53	19.743,16	1.080,91	158.669,60
IBARRA	CAROLINA	137.845,53	31.723,23	15.650,31	185.219,07
PIMAMPIRO	CHUGA	137.845,53	12.240,81	1.281,99	151.368,33
OTAVALO	DR. MIGUEL BGAS CABEZAS (PEGUCHE)	137.845,53	34.559,50	1.922,86	174.327,89
OTAVALO	EUGENIO ESPEJO (CALPAQUI)	137.845,53	49.469,51	-1.853,87	185.461,16
COTACACHI	GARCIA MORENO (LLURIMAGUA)	137.845,53	72.872,92	-90,54	210.627,92
OTAVALO	GONZALEZ SUAREZ	137.845,53	42.434,43	-1.559,47	178.720,49
COTACACHI	IMANTAG	137.845,53	36.904,79	6.249,92	181.000,24
ANTONIO ANTE	IMBAYA (SAN LUIS DE COBUENDO)	120.453,04	8.771,04	1.876,69	131.100,76
IBARRA	LA ESPERANZA	137.845,53	70.368,98	27.057,66	235.272,18
SAN MIGUEL DE URQUQUI	LA MERCED DE BUENOS AIRES	137.845,53	18.200,05	3.863,06	159.908,64
IBARRA	LITA	137.845,53	33.590,17	24.335,40	195.771,10
PIMAMPIRO	MARIANO ACOSTA	137.845,53	17.290,80	1.385,72	156.522,05
SAN MIGUEL DE URQUQUI	PABLO ARENAS	137.845,53	20.956,76	-147,38	158.654,90
OTAVALO	PATAQUI	128.697,82	2.998,48	259,99	131.956,30
COTACACHI	PEÑAHERRERA	137.845,53	13.818,99	-347,08	151.317,44
COTACACHI	PLAZA GUTIERREZ (CALVARIO)	137.845,53	5.084,94	-78,90	142.851,57
COTACACHI	QUIROGA	137.845,53	39.026,51	-1.069,08	175.802,96
IBARRA	SALINAS	137.845,53	20.513,33	8.103,11	166.461,97
IBARRA	SAN ANTONIO	137.845,53	140.357,58	103.947,57	382.150,68
SAN MIGUEL DE	SAN BLAS	137.845,53	30.078,89	2.048,19	169.972,61

URCUQUI					
ANTONIO ANTE	SAN FRANCISCO DE NATABUELA	112.131,09	34.054,11	10.760,09	156.945,29
PIMAMPIRO	SAN FRANCISCO DE SIGSIPAMBA	137.845,53	14.834,12	371,93	153.051,58
ANTONIO ANTE	SAN JOSE DE CHALTURA	137.845,53	20.101,13	6.060,01	164.006,67
OTAVALO	SAN JOSE DE QUICHINCHE	137.845,53	61.830,30	4.020,37	203.696,21
OTAVALO	SAN JUAN DE ILUMAN	137.845,53	57.717,87	830,85	196.394,25
OTAVALO	SAN PABLO	137.201,09	61.711,59	-1.185,47	197.727,21
OTAVALO	SAN RAFAEL	137.845,53	37.368,36	5.404,32	180.618,21
ANTONIO ANTE	SAN ROQUE	137.845,53	60.777,67	14.117,38	212.740,58
OTAVALO	SELVA ALEGRE (CAB. EN SAN MIGUEL DE PAMPLONA)	137.845,53	13.425,47	1.884,75	153.155,75
SAN MIGUEL DE URCUQUI	TUMBABIRO	137.845,53	15.038,39	1.466,41	154.350,33
COTACACHI	VACAS GALINDO (EL CHURO) (CAB. EN SAN MIGUEL ALTO)	137.845,53	6.932,09	164,24	144.941,85
PINDAL	12 DE DICIEMBRE (CAB. EN ACHIOTES)	137.845,53	24.089,45	180,64	162.115,61
ESPINDOLA	27 DE ABRIL (CAB. EN LA NARANJA)	137.845,53	20.432,80	-2.209,19	156.069,14
CHAGUARPAMBA	AMARILLOS	137.845,53	7.458,94	257,11	145.561,58
ESPINDOLA	BELLAVISTA	137.845,53	23.127,51	-2.913,82	158.059,22
ZAPOTILLO	BOLASPAMBA	71.608,09	15.376,61	-1.928,18	85.056,51
CHAGUARPAMBA	BUENAVISTA	137.845,53	11.248,30	-670,90	148.422,94
PALTAS	CANGONAMA	137.845,53	14.475,43	3.586,09	155.907,05
PALTAS	CASANGA	137.845,53	19.195,52	2.549,65	159.590,70
ZAPOTILLO	CAZADEROS	137.845,53	7.020,67	1.581,49	146.447,70
GONZANAMA	CHANGAIMINA (LA LIBERTAD)	137.845,53	23.125,06	-4.256,79	156.713,80
LOJA	CHANTACO	137.845,53	15.337,09	5.737,59	158.920,21
PINDAL	CHAQUINAL	137.845,53	14.916,91	-899,65	151.862,79
LOJA	CHUQUIRIBAMBA	137.845,53	31.144,29	12.375,55	181.365,37
PUYANGO	CIANO	137.845,53	16.315,19	-1.760,00	152.400,72
CALVAS	COLAISACA	137.845,53	22.380,18	2.444,27	162.669,98
CELICA	CRUZPAMBA (CAB. EN CARLOS BUSTAMANTE)	126.572,73	11.972,28	2.670,58	141.215,60
ESPINDOLA	EL AIRO	137.845,53	11.096,03	-808,42	148.133,14
PUYANGO	EL ARENAL	137.845,53	11.885,29	-321,94	149.408,88
LOJA	EL CISNE	137.845,53	19.397,12	11.151,33	168.393,98
ESPINDOLA	EL INGENIO	137.845,53	18.921,57	-2.416,80	154.350,30
PUYANGO	EL LIMO (MARIANA DE JESUS)	137.845,53	25.506,58	-851,07	162.501,04
CALVAS	EL LUCERO	137.845,53	33.928,33	2.555,56	174.329,42
SARAGURO	EL PARAISO DE CELEN	137.845,53	18.881,24	-1.907,49	154.819,28
CHAGUARPAMBA	EL ROSARIO	137.845,53	5.995,41	-146,49	143.694,45
SARAGURO	EL TABLON	137.845,53	8.138,22	-702,13	145.281,62
CATAMAYO	EL TAMBO	137.845,53	36.929,42	11.304,34	186.079,29
QUILANGA	FUNDOCHAMBA	136.266,17	4.800,61	-327,98	140.738,79
ZAPOTILLO	GARZAREAL	137.845,53	21.240,01	-3.077,65	156.007,89
PALTAS	GUACHANAMA	137.845,53	29.785,78	-1.409,92	166.221,40
LOJA	GUALEL	137.845,53	26.604,10	10.709,77	175.159,40

CATAMAYO	GUAYQUICHUMA	137.845,53	4.068,55	1.321,00	143.235,08
LOJA	JIMBILLA	137.845,53	15.347,63	5.884,97	159.078,13
ESPINDOLA	JIMBURA	137.845,53	23.797,26	1.891,21	163.534,00
OLMEDO	LA TINGUE	137.845,53	5.400,06	-75,01	143.170,59
MACARA	LA VICTORIA	126.761,04	18.390,05	6.409,76	151.560,85
MACARA	LARAMA	137.845,53	10.440,26	3.413,28	151.699,06
PALTAS	LAURO GUERRERO	137.845,53	19.383,94	4.651,78	161.881,25
ZAPOTILLO	LIMONES	137.845,53	19.696,21	1.822,25	159.363,99
SARAGURO	LLUZHAPA	137.845,53	14.602,10	1.189,48	153.637,11
LOJA	MALACATOS (VALLADOLID)	137.845,53	77.797,87	32.598,09	248.241,48
ZAPOTILLO	MANGAURCO	137.845,53	10.692,21	505,67	149.043,41
SARAGURO	MANU	137.845,53	22.761,08	-1.516,99	159.089,62
FUYANGO	MERCADILLO	123.710,77	11.237,97	-533,62	134.415,12
PINDAL	MILAGRO	137.845,53	32.653,30	6.362,41	176.861,24
GONZANAMA	NAMBACOLA	137.845,53	40.735,77	-7.560,08	171.021,22
SOZORANGA	NUEVA FATIMA	121.415,53	11.072,24	-2.416,49	130.071,28
PALTAS	ORIANGA	137.845,53	20.572,04	2.514,96	160.932,53
ZAPOTILLO	PALETILLAS	137.845,53	31.575,35	-1.765,94	167.654,94
CELICA	POZUL (SAN JUAN DE POZUL)	137.845,53	37.783,07	7.560,11	183.188,71
GONZANAMA	PURUNUMA (EGUIGUREN)	137.845,53	8.258,20	-1.137,30	144.966,43
LOJA	QUINARA	137.845,53	17.914,61	7.070,17	162.830,31
CELICA	SABANILLA	137.845,53	25.166,40	1.774,80	164.786,73
MACARA	SABIANGO (LA CAPILLA)	137.845,53	9.417,22	2.443,34	149.706,09
GONZANAMA	SACAPALCA	137.845,53	22.043,80	-4.079,00	155.810,33
PALTAS	SAN ANTONIO	137.845,53	11.984,96	-714,59	149.115,90
QUILANGA	SAN ANTONIO DE LAS ARADAS (CAB. EN LAS ARADAS)	137.845,53	13.652,34	-1.393,69	150.104,18
SARAGURO	SAN ANTONIO DE QUMBE (CUMBE)	137.845,53	10.175,06	-611,38	147.409,21
LOJA	SAN LUCAS	137.845,53	55.882,31	22.906,45	216.634,29
SARAGURO	SAN PABLO DE TENTA	137.845,53	29.140,72	-2.196,19	164.790,06
CATAMAYO	SAN PEDRO DE LA BENDITA	134.044,09	10.855,79	2.640,88	147.540,76
LOJA	SAN PEDRO DE VILCABAMBA	137.845,53	15.760,97	9.685,21	163.291,71
SARAGURO	SAN SEBASTIAN DE YULUC	134.310,17	9.004,58	1.357,46	144.672,21
CALVAS	SANGUILLIN	137.845,53	19.863,86	887,27	158.596,66
CHAGUARPAMBA	SANTA RUFINA	137.845,53	12.190,49	3.243,46	153.279,49
ESPINDOLA	SANTA TERESITA	137.845,53	19.002,87	-2.143,60	154.704,80
LOJA	SANTIAGO	137.845,53	18.436,06	7.223,71	163.505,30
SARAGURO	SELVA ALEGRE	137.845,53	16.081,24	-1.064,40	152.862,37
SARAGURO	SUMAYPAMBA	71.608,09	13.712,15	816,25	86.136,48
SOZORANGA	TACAMOROS	137.845,53	29.555,56	-3.567,61	163.833,48
LOJA	TAQUIL (MIGUEL RIOFRIO)	137.845,53	40.728,89	19.063,48	197.637,89
CELICA	TNTE. MAXIMILIANO RODRIGUEZ LOAIZA	137.845,53	6.323,08	1.471,44	145.640,05
SARAGURO	URDANETA (PAQUISHAPA)	137.845,53	26.586,26	3.123,42	167.555,21

CALVAS	UTUANA	137.845,53	16.353,66	5.834,33	160.033,52
PUYANGO	VICENTINO	137.845,53	14.522,39	4.707,69	157.075,61
LOJA	VILCABAMBA (VICTORIA)	137.845,53	51.062,77	22.281,66	211.189,96
PALTAS	YAMANA	137.845,53	12.145,67	-1.237,21	148.753,99
LOJA	YANGANA (ARSENIO CASTILLO)	137.845,53	19.298,67	8.063,69	165.207,89
CATAMAYO	ZAMBI	137.845,53	5.701,56	1.202,95	144.750,04
VINCES	ANTONIO SOTOMAYOR (CAB. EN PLAYAS DE VINCES)	137.845,53	132.951,80	-28.740,93	242.056,40
BABAHOYO	CARACOL	137.845,53	30.485,02	-2.435,48	165.895,07
VENTANAS	CHACARITA	137.845,53	20.127,23	-474,74	157.498,02
BABAHOYO	FEBRES CORDERO (LAS JUNTAS)(CAB. EN MATA DE CACAO)	137.845,53	121.948,41	-12.277,95	247.515,99
BABA	GUARE	137.845,53	97.847,48	-17.094,55	218.598,46
BABA	ISLA DE BEJUCAL	137.845,53	71.268,42	-20.603,43	188.510,52
MONTALVO	LA ESMERALDA	137.845,53	17.027,55	-677,34	154.195,73
QUEVEDO	LA ESPERANZA	137.845,53	35.572,01	-5.549,38	167.868,16
BABAHOYO	LA UNION	137.845,53	92.510,08	-8.004,42	222.351,19
VENTANAS	LOS ANGELES	137.845,53	18.023,39	-601,30	155.267,63
BUENA FE	PATRICIA PILAR	137.845,53	85.973,20	6.902,99	230.721,73
BABAHOYO	PIMOCHA	137.845,53	157.126,41	-43.495,71	251.476,23
PUEBLOVIEJO	PUERTO PECHICHE	137.845,53	37.266,60	-6.521,08	168.591,05
URDANETA	RICAU RTE	137.845,53	157.988,97	-42.893,44	252.941,06
QUEVEDO	SAN CARLOS	137.845,53	72.627,46	-9.347,03	201.125,95
PUEBLOVIEJO	SAN JUAN	137.845,53	120.317,42	-27.681,70	230.481,24
VENTANAS	ZAPOTAL	137.845,53	120.416,20	-21.546,46	236.715,27
PEDERNALES	10 DE AGOSTO	137.845,53	45.119,28	-8.948,39	174.016,42
PORTOVIEJO	ABDON CALDERON (SAN FRANCISCO)	137.845,53	94.078,73	-23.134,21	208.790,05
PORTOVIEJO	ALHAJUELA (BAJO GRANDE)	137.845,53	32.863,19	-7.865,54	162.843,18
JIPIJAPA	AMERICA	137.845,53	25.949,40	-5.781,89	158.013,04
TOSAGUA	ANGEL PEDRO GILER (LA ESTANCILLA)	137.845,53	45.852,66	-8.273,31	175.424,88
24 DE MAYO	ARQ. SIXTO DURAN BALEN	137.845,53	25.609,44	-7.919,99	155.534,99
PEDERNALES	ATAHUALPA	137.845,53	22.404,37	-3.614,90	156.635,00
SANTA ANA	AYACUCHO	137.845,53	45.326,91	-8.087,25	175.085,20
TOSAGUA	BACHILLERO	137.845,53	30.771,27	-5.501,67	163.115,13
PICHINCHA	BARRAGANETE	137.845,53	54.268,31	-14.485,06	177.628,78
24 DE MAYO	BELLAVISTA	137.845,53	39.643,82	-11.491,75	165.997,60
CHONE	BOYACA	137.845,53	36.448,97	-9.266,66	165.027,84
PAJAN	CAMPOZANO (LA PALMA DE PAJAN)	137.845,53	59.805,40	-17.402,73	180.248,20
SAN VICENTE	CANOA	137.845,53	54.286,63	-1.520,32	190.611,84
CHONE	CANUTO	137.845,53	80.488,41	-20.967,99	197.365,95
PAJAN	CASCOL	137.845,53	58.404,27	-14.898,57	181.351,22
SUCRE	CHARAPOTO	137.845,53	138.243,31	-37.915,88	238.172,96
CHONE	CHIBUNGA	137.845,53	51.186,89	-10.920,88	178.111,53
PORTOVIEJO	CHIRIJOS	137.845,53	18.741,87	-3.736,14	152.851,26

PEDERNALES	COJIMIES	137.845,53	123.874,05	-19.855,69	241.863,89
CHONE	CONVENTO	137.845,53	48.659,37	-11.963,33	174.541,57
PORTOVIEJO	CRUCITA	137.845,53	89.457,40	-17.694,16	209.608,77
JIPIJAPA	EL ANEGADO (CAB. EN ELOY ALFARO)	137.845,53	50.998,04	-11.555,83	177.287,74
EL CARMEN	EL PARAISO LA 14 (CAB EN EL PARAISO)	137.845,53	76.797,42	338.021,05	552.664,00
CHONE	ELOY ALFARO	137.845,53	61.620,66	-14.909,31	184.556,88
PAJAN	GUALE	137.845,53	29.249,45	-7.608,05	159.486,93
SANTA ANA	HONORATO VASQUEZ (CAB. EN VASQUEZ)	137.845,53	46.099,47	-6.025,12	177.919,88
JIPIJAPA	JULCUY	137.845,53	15.374,99	-3.466,75	149.753,77
MONTECRISTI	LA PILA	137.845,53	28.114,89	-2.159,25	163.801,17
SANTA ANA	LA UNION	137.845,53	46.044,57	-11.704,44	172.185,65
JIPIJAPA	LA UNION	137.845,53	16.145,30	-3.442,51	150.548,32
PAJAN	LASCANO	137.845,53	38.190,41	-9.412,36	166.623,57
PUERTO LOPEZ	MACHALILLA	137.845,53	43.423,43	-3.303,11	177.965,85
JIPIJAPA	MEMBRILLAL	137.845,53	8.809,31	-1.614,28	145.040,57
BOLIVAR	MEMBRILLO	137.845,53	29.417,33	-3.693,01	163.569,85
24 DE MAYO	NOBOA	137.845,53	47.889,54	-15.056,20	170.678,86
JIPIJAPA	PEDRO PABLO GOMEZ	137.845,53	29.649,36	-6.505,44	160.989,45
PORTOVIEJO	PUEBLO NUEVO	137.845,53	24.010,98	-5.330,29	156.526,22
JIPIJAPA	PUERTO DE CAYO	137.845,53	24.444,98	-5.646,25	156.644,26
BOLIVAR	QUIROGA	137.845,53	27.326,90	-6.306,57	158.865,86
CHONE	RICAU RTE	137.845,53	67.670,31	-15.002,62	190.513,23
PORTOVIEJO	RIOCHICO (RIO CHICO)	137.845,53	93.351,19	-22.982,66	208.214,06
PUERTO LOPEZ	SALANGO	137.845,53	36.219,24	-6.107,17	167.957,60
CHONE	SAN ANTONIO	137.845,53	55.716,83	-14.505,64	179.056,72
FLAVIO ALFARO	SAN FRANCISCO DE NOVILLO (CAB. EN NOVILLO)	137.845,53	21.719,75	-5.768,46	153.796,81
SUCRE	SAN ISIDRO	137.845,53	79.991,61	-21.994,87	195.842,27
MANTA	SAN LORENZO	137.845,53	25.380,83	14,57	163.240,93
SANTA ANA	SAN PABLO (CAB. EN PUEBLO NUEVO)	137.845,53	38.957,00	-7.762,67	169.039,86
EL CARMEN	SAN PEDRO DE SUMA	137.845,53	58.011,44	-7.916,40	187.940,57
PORTOVIEJO	SAN PLACIDO	137.845,53	63.080,05	-13.011,66	187.913,92
PICHINCHA	SAN SEBASTIAN	137.845,53	39.900,98	-10.367,01	167.379,50
EL CARMEN	SANTA MARIA (CAB EN SANTA MARIA)	137.845,53	86.639,65	353.302,78	577.787,96
MANTA	SANTA MARIANTA (BOCA DE PACOCHE)	137.845,53	17.747,98	-858,45	154.735,07
EL CARMEN	WILFRIDO LOOR MOREIRA (MAICITO)	137.845,53	41.286,18	-4.098,34	175.033,37
FLAVIO ALFARO	ZAPALLO	137.845,53	26.014,18	-8.450,13	155.409,58
PALORA	16 DE AGOSTO	137.845,53	6.742,17	3.164,23	147.751,93
MORONA	ALSHI (CAB. EN 9 DE OCTUBRE)	137.374,48	6.862,16	890,69	145.127,33
GUALAQUIZA	AMAZONAS (ROSARIO DE CUYES)	137.845,53	4.617,74	313,38	142.776,66
PALORA	ARAPICOS	137.845,53	4.672,92	795,72	143.314,17
SUCUA	ASUNCION	137.845,53	14.063,02	3.041,04	154.949,59
GUALAQUIZA	BERMEJOS	122.267,48	3.552,75	322,88	126.143,11
GUALAQUIZA	BOMBOIZA	137.845,53	46.906,64	1.207,88	185.960,05

HUAMBOYA	CHIGUAZA	137.845,53	56.278,85	-7.343,74	186.780,65
GUALAQUIZA	CHIGÜINDA	137.845,53	7.562,44	1.058,78	146.466,75
SANTIAGO	CHUPIANZA	137.845,53	8.332,56	-709,21	145.468,88
SANTIAGO	COPAL	137.845,53	7.175,51	1.645,06	146.666,10
MORONA	CUCHAENTZA	137.845,53	25.801,40	4.552,74	168.199,67
PALORA	CUMANDA (CAB. EN COLONIA AGRICOLA SEVILLA DEL ORO)	137.845,53	3.404,27	402,52	141.652,33
GUALAQUIZA	EL IDEAL	137.845,53	8.874,25	391,94	147.111,73
GUALAQUIZA	EL ROSARIO	137.845,53	8.425,13	197,21	146.467,87
MORONA	GENERAL PROAÑO	137.845,53	26.027,18	2.167,52	166.040,23
SUCUA	HUAMBI	137.845,53	23.601,28	3.381,09	164.827,89
TAISHA	HUASAGA (CAB. EN WAMPUIK)	137.845,53	24.354,32	-642,95	161.556,90
LIMON INDANZA	INDANZA	137.845,53	13.567,55	-2.025,52	149.387,56
TAISHA	MACUMA	137.845,53	71.837,21	13.352,40	223.035,13
GUALAQUIZA	NUEVA TARQUI	137.845,53	7.606,41	165,75	145.617,68
SAN JUAN BOSCO	PAN DE AZUCAR	109.507,82	4.425,56	554,26	114.487,65
SANTIAGO	PATUCA	137.845,53	21.640,24	2.454,48	161.940,25
TAISHA	PUMPUNTSA	137.845,53	30.455,61	-3.526,80	164.774,34
MORONA	RIO BLANCO	137.845,53	24.255,17	3.852,21	165.952,91
LIMON INDANZA	SAN ANTONIO (CAB. EN SAN ANTONIO CENTRO)	137.845,53	21.075,42	460,29	159.381,24
SAN JUAN BOSCO	SAN CARLOS DE LIMON	137.845,53	9.027,23	5.103,70	151.976,45
SANTIAGO	SAN FRANCISCO DE CHINIMBIMI	137.845,53	11.259,48	2.040,86	151.145,87
MORONA	SAN ISIDRO	137.845,53	11.971,47	791,14	150.608,14
SAN JUAN BOSCO	SAN JACINTO DE WAKAMBEIS	78.779,09	3.443,62	277,78	82.500,48
TIWINTZA	SAN JOSE DE MORONA	137.845,53	37.519,68	15.103,59	190.468,80
SANTIAGO	SAN LUIS DE EL ACHO (CAB. EN EL ACHO)	137.845,53	6.774,40	736,61	145.356,54
LIMON INDANZA	SAN MIGUEL DE CONCHAY	137.845,53	5.639,21	-578,24	142.906,50
GUALAQUIZA	SAN MIGUEL DE CUYES	77.936,88	3.198,94	205,97	81.341,78
PALORA	SANGAY (CAB. EN NAYAMANACA)	137.845,53	9.856,62	1.382,68	149.084,83
SUCUA	SANTA MARIANITA DE JESUS	137.845,53	7.428,79	979,90	146.254,22
LIMON INDANZA	SANTA SUSANA DE CHIVIAZA (CAB. EN CHIVIAZA)	137.845,53	11.164,56	-1.068,01	147.942,08
SAN JUAN BOSCO	SANTIAGO DE PANANZA	137.845,53	6.738,89	456,98	145.041,40
MORONA	SEVILLA DON BOSCO	137.845,53	169.133,36	63.234,32	370.213,21
LOGROÑO	SHIMPIS	137.845,53	23.295,54	2.411,98	163.553,04
MORONA	SINAI	137.845,53	12.011,53	492,33	150.349,39
SANTIAGO	TAYUZA	137.845,53	16.248,65	-918,70	153.175,48
TAISHA	TUTINENTZA	137.845,53	69.410,95	-876,60	206.379,88
LOGROÑO	YAUPI	137.845,53	22.894,94	5.776,46	166.516,93
LIMON INDANZA	YUNGANZA (CAB. EN EL ROSARIO)	132.819,98	11.920,02	-1.475,50	143.264,50
MORONA	ZUÑA (ZUÑAC)	137.845,53	4.247,24	499,68	142.592,45
TENA	AHUANO	137.845,53	52.452,37	4.735,48	195.033,38
TENA	CHONTAPUNTA	137.845,53	60.444,95	6.197,67	204.488,15
QUIJOS	COSANGA	137.845,53	5.094,45	-243,81	142.696,17

ARCHIDONA	COTUNDO	137.845,53	57.557,14	-4.766,50	190.636,17
QUIJOS	CUYUJA	137.845,53	5.047,93	-354,54	142.538,92
EL CHACO	GONZALO DIAZ DE PINEDA (EL BOMBON)	137.845,53	4.906,75	372,25	143.124,53
ARCHIDONA	HATUN SUMAKU	124.598,04	25.011,12	-5.594,50	144.014,66
EL CHACO	LINARES	88.480,22	2.527,96	181,31	91.189,50
EL CHACO	OYACACHI	137.845,53	5.665,47	1.190,50	144.701,50
TENA	PANO	137.845,53	13.565,78	-259,02	151.152,29
QUIJOS	PAPALLACTA	100.426,09	6.495,56	-608,47	106.313,18
TENA	PUERTO MISAHUALLI	137.845,53	41.865,31	-2.643,43	177.067,41
TENA	PUERTO NAPO	137.845,53	45.474,18	3.766,35	187.086,05
QUIJOS	SAN FRANCISCO DE BORJA (VIRGILIO DAVILA)	137.845,53	12.714,68	-2.143,02	148.417,19
TENA	SAN JUAN DE MUYUNA	137.845,53	35.589,77	-2.302,43	171.132,88
ARCHIDONA	SAN PABLO DE USHPAYACU	137.845,53	42.261,43	-10.503,84	169.603,12
EL CHACO	SANTA ROSA	137.845,53	10.464,38	655,28	148.965,19
EL CHACO	SARDINAS	137.845,53	5.113,06	284,22	143.242,81
QUIJOS	SUMACO	71.608,09	1.930,88	10,74	73.549,71
TENA	TALAG	137.845,53	26.872,21	-1.873,50	162.844,24
FRANCISCO DE ORELLANA	**GARCIA MORENO	71.608,09	10.690,52	-6.871,06	75.427,55
FRANCISCO DE ORELLANA	**INES ARANGO	71.608,09	29.178,18	-5.212,01	95.574,26
FRANCISCO DE ORELLANA	**LA BELLEZA	71.608,09	32.476,61	-26.817,42	77.267,28
LA JOYA DE LOS SACHAS	**LAGO SAN PEDRO	71.608,09	19.796,45	-17.279,74	74.124,80
FRANCISCO DE ORELLANA	**NUEVO PARAISO	71.608,09	18.982,93	-16.740,61	73.850,41
LA JOYA DE LOS SACHAS	**RUMIPAMBA	71.608,09	21.147,59	-17.682,88	75.072,81
FRANCISCO DE ORELLANA	**SAN JOSE DE GUAYUSA	71.608,09	14.845,48	-11.672,52	74.781,05
FRANCISCO DE ORELLANA	**SAN LUIS DE ARMENIA	71.608,09	14.919,46	125.447,00	211.974,55
LA JOYA DE LOS SACHAS	**TRES DE NOVIEMBRE	71.608,09	28.670,91	-28.210,51	72.068,49
LA JOYA DE LOS SACHAS	**UNION MILAGREÑA	71.608,09	29.295,52	-22.268,35	78.635,25
FRANCISCO DE ORELLANA	ALEJANDRO LABACA	71.608,09	10.664,33	-7.509,33	74.763,08
LORETO	AVILA (CAB. EN HUIRUNO)	137.845,53	29.919,11	-35.662,55	132.102,08
AGUARICO	CAPITAN AUGUSTO RIVADENEYRA	137.845,53	5.825,81	-5.506,38	138.164,96
AGUARICO	CONONACO	137.845,53	4.062,81	-5.274,94	136.633,41
FRANCISCO DE ORELLANA	DAYUMA	137.845,53	47.031,57	-30.927,27	153.949,83
FRANCISCO DE ORELLANA	EL DORADO	71.608,09	14.215,99	-10.447,96	75.376,12
FRANCISCO DE ORELLANA	EL EDEN	71.608,09	7.719,01	-5.606,52	73.720,58
LA JOYA DE LOS SACHAS	ENOKANQUI (CAB. EN EL PARAISO)	137.845,53	22.909,73	-20.420,96	140.334,30
LA JOYA DE LOS SACHAS	POMPEYA	137.845,53	11.128,51	-10.882,18	138.091,86
LORETO	PUERTO MURIALDO	137.845,53	21.769,71	-28.008,43	131.606,81
LA JOYA DE LOS SACHAS	SAN CARLOS	137.845,53	30.288,05	-24.992,56	143.141,02
LORETO	SAN JOSE DE DAHUANO	137.845,53	34.418,37	-41.465,65	130.798,26

LORETO	SAN JOSE DE PAYAMINO	137.845,53	26.731,43	-21.875,85	142.701,11
LA JOYA DE LOS SACHAS	SAN SEBASTIAN DEL COCA	137.845,53	32.024,73	-22.043,52	147.826,74
LORETO	SAN VICENTE DE HUATICOCHA	137.845,53	7.822,88	-6.305,88	139.362,53
AGUARICO	SANTA MARIA DE HUIRIRIMA	137.845,53	8.665,24	-4.846,88	141.663,90
FRANCISCO DE ORELLANA	TARACOA (CAB. EN NUEVA ESPERANZA: YUCA)	137.845,53	21.274,84	-15.402,02	143.718,35
AGUARICO	YASUNI	137.845,53	3.155,56	-2.693,61	138.307,49
PASTAZA	CANELOS	137.845,53	29.494,56	748,93	168.089,02
ARAJUNO	CURARAY	137.845,53	40.788,76	-8.561,66	170.072,63
PASTAZA	DIEZ DE AGOSTO	127.428,28	15.107,90	-322,85	142.213,33
PASTAZA	EL TRIUNFO	137.845,53	19.807,25	-457,74	157.195,04
PASTAZA	FATIMA	137.845,53	12.890,55	-134,74	150.601,34
MERA	MADRE TIERRA	137.845,53	16.456,45	-40,93	154.261,04
PASTAZA	MONTALVO (ANDOAS)	137.845,53	60.678,49	-169,17	198.354,85
PASTAZA	POMONA	109.351,13	4.278,39	120,82	113.750,34
PASTAZA	RIO CORRIENTES	137.845,53	4.251,65	96,42	142.193,60
PASTAZA	RIO TIGRE	137.845,53	9.758,58	104,65	147.708,76
SANTA CLARA	SAN JOSE	71.608,09	6.907,71	-819,19	77.696,61
PASTAZA	SARAYACU	137.845,53	39.377,35	742,21	177.965,09
MERA	SHELL	137.845,53	45.943,13	-14.940,13	168.848,54
PASTAZA	SIMON BOLIVAR (CAB. EN MUSHULLACTA)	137.845,53	75.994,35	-1.692,75	212.147,12
PASTAZA	TARQUI	137.845,53	71.277,49	-6.802,27	202.320,75
PASTAZA	TENIENTE HUGO ORTIZ	131.593,04	15.142,21	-284,05	146.451,19
PASTAZA	VERACRUZ (INDILLAMA) (CAB. EN INDILLAMA)	137.845,53	22.696,44	-93,40	160.448,57
QUITO	ALANGASI	86.512,53	129.003,26	87.098,92	302.614,71
MEJIA	ALOAG	114.903,88	66.329,00	9.054,60	190.287,48
MEJIA	ALOASI	137.845,53	57.484,07	8.052,03	203.381,63
QUITO	AMAGUAÑA	137.845,53	173.572,01	113.627,67	425.045,21
CAYAMBE	ASCAZUBI	137.845,53	31.770,17	3.478,30	173.093,99
QUITO	ATAHUALPA (HABASPAMBA)	137.845,53	13.475,50	6.381,37	157.702,39
QUITO	CALACALI	137.845,53	28.148,37	14.396,92	180.390,82
QUITO	CALDERON (CARAPUNGO)	137.845,53	768.842,69	555.277,67	1.461.965,89
CAYAMBE	CANGAHUA	137.845,53	116.849,19	23.183,93	277.878,65
QUITO	CHAVEZPAMBA	137.845,53	6.381,83	3.110,39	147.337,76
QUITO	CHECA (CHILPA)	137.845,53	56.922,47	35.974,96	230.742,97
QUITO	CONOCOTO	137.845,53	395.288,28	297.975,36	831.109,17
RUMIÑAHUI	COTOGCHOA	137.845,53	25.725,98	9.677,20	173.248,71
QUITO	CUMBAYA	101.054,48	155.232,82	107.572,42	363.859,72
MEJIA	CUTUGLAHUA	137.845,53	95.046,83	14.166,99	247.059,36
MEJIA	EL CHAUPI	137.845,53	14.054,06	3.825,69	155.725,28
QUITO	EL QUINCHE	137.845,53	97.336,91	61.846,48	297.028,93
QUITO	GALEA	137.845,53	15.842,81	8.836,42	162.524,76
QUITO	GUANGOPOLO	128.229,04	18.812,86	12.049,09	159.090,98
QUITO	GUAYLLABAMBA	137.845,53	93.401,67	62.811,07	294.058,27

PEDRO MONCAYO	LA ESPERANZA	137.845,53	28.707,45	2.309,46	168.862,44
QUITO	LA MERCED	137.845,53	49.206,99	40.294,27	227.346,79
QUITO	LLANO CHICO	137.845,53	53.132,14	42.415,78	233.393,46
QUITO	LLOA	137.845,53	11.828,13	6.006,83	155.680,49
PEDRO MONCAYO	MALCHINGUI	137.845,53	35.079,28	1.844,82	174.769,63
MEJIA	MANUEL CORNEJO ASTORGA (TANDAPI)	137.845,53	30.666,21	3.584,04	172.095,78
SAN MIGUEL DE LOS BANCOS	MINDO	122.514,73	32.905,53	10.077,46	165.497,71
QUITO	NANEGAL	137.845,53	19.414,99	10.985,95	168.246,47
QUITO	NANEGALITO	133.562,98	21.127,03	10.758,52	165.448,54
QUITO	NAYON	117.462,33	84.077,33	61.579,77	263.119,43
QUITO	NONO	137.845,53	13.670,76	6.435,29	157.951,58
CAYAMBE	OLMEDO (PESILLO)	137.845,53	55.335,92	4.893,79	198.075,24
CAYAMBE	OTON	137.845,53	19.342,37	2.067,89	159.255,80
QUITO	PACTO	137.845,53	35.241,69	18.651,81	191.739,03
QUITO	PERUCHO	137.845,53	6.034,16	2.971,75	146.851,44
QUITO	PIFO	137.845,53	103.141,71	62.771,16	303.758,40
QUITO	PINTAG	137.845,53	116.297,50	71.081,73	325.224,76
QUITO	POMASQUI	95.175,98	149.845,16	104.066,40	349.087,53
QUITO	PUELLARO	137.845,53	38.331,57	21.161,62	197.338,72
QUITO	PUEMBO	137.845,53	74.754,42	51.340,00	263.939,96
RUMIÑAHUI	RUMIPAMBA	137.845,53	6.220,51	2.017,41	146.083,45
QUITO	SAN ANTONIO	103.876,33	179.958,88	121.930,94	405.766,15
CAYAMBE	SAN JOSE DE AYORA	137.845,53	78.104,31	8.083,82	224.033,66
QUITO	SAN JOSE DE MINAS	137.845,53	49.490,77	25.083,61	212.419,90
CAYAMBE	SANTA ROSA DE CUZUBAMBA	137.845,53	28.433,40	3.463,68	169.742,61
QUITO	TABABELA	114.342,28	17.912,69	10.337,21	142.592,18
MEJIA	TAMBILLO	137.845,53	50.450,06	5.364,34	193.659,93
PEDRO MONCAYO	TOCACHI	137.845,53	16.514,35	1.463,50	155.823,37
QUITO	TUMBACO	137.845,53	280.068,15	196.091,13	614.004,82
PEDRO MONCAYO	TUPIGACHI	137.845,53	47.239,03	5.715,94	190.800,50
MEJIA	UYUMBICHO	137.845,53	30.734,72	3.950,20	172.530,45
QUITO	YARUQUI	137.845,53	106.494,75	66.092,43	310.432,71
QUITO	ZAMBIZA	137.845,53	22.558,44	15.545,75	175.949,71
SALINAS	ANCONCITO	137.845,53	77.464,24	28.184,95	243.494,72
SANTA ELENA	ATAHUALPA	137.845,53	27.011,88	1.688,86	166.546,27
SANTA ELENA	CHANDUY	137.845,53	134.365,40	-4.245,40	267.965,53
SANTA ELENA	COLONCHE	137.845,53	265.414,33	16.105,20	419.365,06
SALINAS	JOSE LUIS TAMAYO (MUEY)	137.845,53	135.810,75	51.515,57	325.171,85
SANTA ELENA	MANGLARALTO	137.845,53	229.590,72	-21.853,00	345.583,26
SANTA ELENA	SAN JOSE DE ANCON	71.608,09	44.537,15	-6.029,75	110.115,48
SANTA ELENA	SIMON BOLIVAR (JULIO MORENO)	137.845,53	27.643,40	6.106,95	171.595,88
SANTO DOMINGO	ALLURIQUIN	137.845,53	85.475,01	-21.527,15	201.793,40
SANTO DOMINGO	EL ESFUERZO	71.608,09	49.019,72	-15.197,80	105.430,01
LA CONCORDIA	LA VILLEGAS	137.845,53	33.241,36	-5.639,20	165.447,69
SANTO DOMINGO	LUZ DE AMERICA	137.845,53	87.917,18	-21.610,00	204.152,71

LA CONCORDIA	MONTERREY	137.845,53	45.164,31	-16.621,05	166.388,79
LA CONCORDIA	PLAN PILOTO	137.845,53	20.795,84	-5.010,08	153.631,29
SANTO DOMINGO	PUERTO LIMON	137.845,53	86.038,93	-18.389,07	205.495,39
SANTO DOMINGO	SAN JACINTO DEL BUA	137.845,53	97.787,29	-20.281,95	215.350,88
SANTO DOMINGO	SANTA MARIA DEL TOACHI	71.608,09	44.644,92	-12.329,43	103.923,58
SANTO DOMINGO	VALLE HERMOSO	137.845,53	81.912,83	-21.146,38	198.611,98
LAGO AGRIO	10 DE AGOSTO	137.845,53	25.984,48	92,85	163.922,85
CUYABENO	AGUAS NEGRAS	137.845,53	15.555,19	-7.550,18	145.850,54
CUYABENO	CUYABENO	137.845,53	5.583,01	-1.734,44	141.694,10
LAGO AGRIO	DURENO	137.845,53	40.952,24	4.260,63	183.058,39
LAGO AGRIO	EL ENO	137.845,53	90.599,24	-29.460,62	198.984,16
SUCUMBOS	EL PLAYON DE SAN FRANCISCO	137.845,53	16.875,64	-925,13	153.796,04
GONZALO PIZARRO	EL REVENTADOR	137.845,53	16.642,79	-2.188,41	152.299,91
LAGO AGRIO	GENERAL FARFAN	137.845,53	97.721,54	-17.255,06	218.312,01
GONZALO PIZARRO	GONZALO PIZARRO	137.845,53	28.572,44	-916,20	165.501,77
LAGO AGRIO	JAMBELI	137.845,53	41.797,37	-8.492,06	171.150,84
SUCUMBOS	LA SOFIA	137.845,53	2.138,53	-123,72	139.860,33
SHUSHUFINDI	LIMONCOCHA	137.845,53	56.812,58	-11.998,13	182.659,98
CASCALES	NUEVA TRONCAL (CAB EN NUEVA TRONCAL)	128.383,04	40.730,70	257.223,74	426.337,48
LAGO AGRIO	PACAYACU	137.845,53	119.657,39	-14.026,02	243.476,90
PUTUMAYO	PALMA ROJA	137.845,53	31.723,84	-83.104,70	86.464,67
SHUSHUFINDI	PAÑACOA	137.845,53	13.348,28	2.524,46	153.718,27
PUTUMAYO	PUERTO BOLIVAR (PUERTO MONTUFAR)	105.673,28	4.126,30	1.078,07	110.877,64
GONZALO PIZARRO	PUERTO LIBRE	137.845,53	17.158,33	-2.114,11	152.889,75
PUTUMAYO	PUERTO RODRIGUEZ	96.282,33	6.913,38	5,26	103.200,97
SUCUMBOS	ROSA FLORIDA	126.158,82	4.753,13	352,54	131.264,49
SHUSHUFINDI	SAN PEDRO DE LOS COFANES	137.845,53	40.290,79	-5.793,79	172.342,53
SHUSHUFINDI	SAN ROQUE (CAB. EN SAN VICENTE)	137.845,53	52.315,40	-9.085,17	181.075,76
PUTUMAYO	SANSAHUARI	129.802,47	33.027,93	207.467,23	370.297,62
SUCUMBOS	SANTA BARBARA	137.845,53	7.090,30	-982,08	143.953,75
LAGO AGRIO	SANTA CECILIA	137.845,53	64.296,54	-6.714,88	195.427,19
PUTUMAYO	SANTA ELENA	137.845,53	24.609,07	4.871,01	167.325,61
CASCALES	SANTA ROSA DE SUCUMBOS	137.845,53	10.036,45	184,11	148.066,10
CASCALES	SEVILLA	137.845,53	41.929,83	2.647,35	182.422,71
SHUSHUFINDI	SIETE DE JULIO	137.845,53	53.163,60	-10.221,45	180.787,68
AMBATO	AMBATILLO	137.845,53	31.313,24	7.315,04	176.473,81
AMBATO	ATAHUALPA (CHISALATA)	137.845,53	50.828,14	11.980,62	200.654,29
AMBATO	AUGUSTO N. MARTINEZ (MUNDUGLEO)	137.845,53	44.549,24	9.880,20	192.274,97
SANTIAGO DE PILLARO	BAQUERIZO MORENO	95.418,38	2.812,72	319,70	98.550,80
SAN PEDRO DE PELILEO	BENITEZ (PACHANLICA)	137.845,53	14.329,57	558,35	152.733,45
SAN PEDRO DE PELILEO	BOLIVAR	137.845,53	19.316,10	2.148,49	159.310,12
SAN PEDRO DE PELILEO	CHIQUICHA (CAB. EN CHIQUICHA GRANDE)	137.845,53	17.232,69	2.583,98	157.662,19

AMBATO	CONSTANTINO FERNANDEZ (CAB. EN CULLITAHUA)	137.845,53	25.599,78	4.822,76	168.268,06
SAN PEDRO DE PELILEO	COTALO	137.845,53	15.166,99	855,12	153.867,64
AMBATO	CUNCHIBAMBA	137.845,53	28.298,50	5.971,74	172.115,77
SAN PEDRO DE PELILEO	EL ROSARIO (RUMICHACA)	137.845,53	18.273,94	-2.921,57	153.197,90
PATATE	EL TRIUNFO	137.845,53	12.113,50	399,03	150.358,06
SANTIAGO DE PILLARO	EMILIO MARIA TERAN (RUMIPAMBA)	137.845,53	10.242,12	1.100,17	149.187,82
SAN PEDRO DE PELILEO	GARCIA MORENO (CHUMAQUI)	137.845,53	38.971,61	-2.889,90	173.927,23
SAN PEDRO DE PELILEO	GUAMBALO (HUAMBALO)	137.845,53	51.043,22	2.027,67	190.916,42
AMBATO	HUACHI GRANDE	137.845,53	54.704,65	14.796,95	207.347,13
AMBATO	IZAMBA	137.845,53	78.858,04	37.534,59	254.238,16
AMBATO	JUAN BENIGNO VELA	137.845,53	49.318,43	12.237,89	199.401,85
BAÑOS	LLIGUA	111.327,17	3.308,70	1.615,15	116.251,03
PATATE	LOS ANDES (CAB. EN POATUG)	137.845,53	9.859,55	265,64	147.970,72
SANTIAGO DE PILLARO	MARCOS ESPINEL (CHACATA)	124.214,88	15.921,17	4.380,66	144.516,71
AMBATO	MONTALVO	137.845,53	24.102,27	5.607,52	167.555,32
AMBATO	PASA	137.845,53	45.435,44	9.150,04	192.431,01
AMBATO	PICAIGUA	137.845,53	51.570,39	9.976,46	199.392,38
AMBATO	PILAGUÍN (PILAGUÍN)	137.845,53	83.340,59	16.023,42	237.209,53
MOCHA	PINGUILI	137.845,53	8.101,88	1.927,60	147.875,01
SANTIAGO DE PILLARO	PRESIDENTE URBINA (CHAGRAPAMBA - PATZUCUL)	137.845,53	16.268,92	1.970,07	156.084,52
TISALEO	QUINCHICOTO	137.845,53	9.876,51	76,94	147.798,98
AMBATO	QUISAPINCHA (QUIZAPINCHA)	137.845,53	86.023,84	17.560,78	241.430,15
BAÑOS	RIO NEGRO	137.845,53	10.353,39	3.727,72	151.926,64
BAÑOS	RIO VERDE	132.827,64	10.401,77	3.752,24	146.981,65
QUERO	RUMIPAMBA	137.845,53	20.331,69	-3.550,10	154.627,11
SAN PEDRO DE PELILEO	SALASACA	137.845,53	40.314,20	2.218,58	180.378,31
SANTIAGO DE PILLARO	SAN ANDRES	137.845,53	67.950,13	20.207,48	226.003,15
AMBATO	SAN BARTOLOME DE PINLLOG	137.845,53	44.602,86	10.150,63	192.599,02
AMBATO	SAN FERNANDO (PASA SAN FERNANDO)	137.845,53	18.245,60	2.847,21	158.938,35
SANTIAGO DE PILLARO	SAN JOSE DE POALO	137.845,53	15.415,03	1.869,31	155.129,87
SANTIAGO DE PILLARO	SAN MIGUELITO	137.845,53	32.733,74	3.347,34	173.926,62
AMBATO	SANTA ROSA	137.845,53	110.528,24	24.546,06	272.919,83
PATATE	SUCRE (CAB. EN SUCRE-PATATE URCO)	137.845,53	16.464,48	848,42	155.158,43
AMBATO	TOTORAS	137.845,53	38.032,91	7.771,67	183.650,10
BAÑOS	ULBA	137.845,53	18.265,17	7.813,15	163.923,85
AMBATO	UNAMUNCHO	137.845,53	29.580,36	6.664,31	174.090,20
QUERO	YANAYACU - MOCHAPATA (CAB. EN YANAYACU)	137.845,53	12.585,85	-1.140,90	149.290,48
PAQUISHA	BELLAVISTA	71.608,09	4.783,40	1.202,20	77.593,69
YANZATZA	CHICAÑA	137.845,53	36.468,65	11.827,72	186.141,90

CHINCHIPE	CHITO	137.845,53	13.556,20	3.702,86	155.104,59
ZAMORA	CUMBARATZA	137.845,53	35.735,12	16.841,67	190.422,31
CHINCHIPE	EL CHORRO	71.608,09	3.464,77	298,43	75.371,28
EL PANGUI	EL GUIUME	137.845,53	18.637,68	4.370,14	160.853,35
PALANDA	EL PORVENIR DEL CARMEN	137.845,53	18.015,33	2.012,73	157.873,59
ZAMORA	GUADALUPE	137.845,53	36.502,11	24.037,77	198.385,41
ZAMORA	IMBANA (LA VICTORIA DE IMBANA)	137.845,53	15.664,71	8.286,96	161.797,19
PALANDA	LA CANELA	71.608,09	4.417,31	795,14	76.820,53
CHINCHIPE	LA CHONTA	96.859,93	3.893,72	397,52	101.151,17
YACUAMBI	LA PAZ	137.845,53	24.606,58	1.223,55	163.675,66
YANZATZA	LOS ENCUENTROS	137.845,53	47.607,35	8.339,25	193.792,13
NANGARITZA	NANKAIS (CAB EN SANTA ELENA)	104.726,81	6.073,02	122.969,33	233.769,16
NANGARITZA	NUEVO PARAISO	71.608,09	8.749,16	3.241,26	83.598,50
PAQUISHA	NUEVO QUITO	71.608,09	27.846,53	3.083,00	102.537,63
EL PANGUI	PACHICUTZA	137.845,53	16.392,44	3.662,97	157.900,94
CENTINELA DEL CONDOR	PANGUINTZA	137.845,53	13.859,42	4.358,05	156.063,01
CHINCHIPE	PUCAPAMBA	71.608,09	1.878,47	228,29	73.714,85
ZAMORA	SABANILLA	137.845,53	7.885,29	2.778,75	148.509,56
CHINCHIPE	SAN ANDRES	71.608,09	6.240,21	582,51	78.430,81
ZAMORA	SAN CARLOS DE LAS MINAS	137.845,53	25.183,42	9.527,95	172.556,90
PALANDA	SAN FRANCISCO DEL VERGEL	137.845,53	15.224,58	694,66	153.764,77
ZAMORA	TIMBARA	137.845,53	16.195,13	9.206,78	163.247,44
CENTINELA DEL CONDOR	TRIUNFO-DORADO	104.726,81	10.840,47	1.689,04	117.256,32
EL PANGUI	TUNDAYME	137.845,53	8.348,96	4.757,29	150.951,78
YACUAMBI	TUTUPALI	137.845,53	13.733,25	1.753,68	153.332,46
PALANDA	VALLADOLID	137.845,53	18.841,38	907,71	157.594,62
NANGARITZA	ZURMI	137.845,53	26.737,46	10.037,16	174.620,15
TOTAL		110.015.470,49	29.016.965,62	3.786.896,15	142.819.332,26

Fuente y elaboración: Ministerio de Economía y Finanzas

Art. 4.- Con base en los resultados del cálculo efectuado, se determinarán las transferencias que regirán para el ejercicio fiscal 2020, en las cuales se incluirá las liquidaciones con respecto a las transferencias realizadas en el transcurso del ejercicio fiscal vigente.

Art. 5.- El Banco Central del Ecuador realizará las acreditaciones correspondientes a las entidades asociativas nacionales de los Gobiernos Autónomos Descentralizados provinciales, municipales y parroquiales rurales del país, de conformidad con lo que dispone el artículo 313 del COOTAD.

Art. 6.- La Contraloría General del Estado, de conformidad a la Constitución y la ley, en uso de sus facultades, controlará y fiscalizará el uso de los recursos públicos asignados a los GAD provinciales, municipales y parroquiales rurales.

DISPOSICIONES GENERALES

PRIMERA. - Deróguese el Acuerdo Ministerial No. 0049 del 29 de mayo de 2020, mediante el cual se publicaron las asignaciones por Modelo de Equidad Territorial a favor de los Gobiernos Autónomos Descentralizados, calculadas en base a la recaudación de ingresos del Presupuesto General del Estado, del primer cuatrimestre del año 2020.

DISPOSICIÓN FINAL

El presente Acuerdo Ministerial entrará en vigencia a partir de su suscripción, sin perjuicio de la publicación en el Registro Oficial.

Dado en el Distrito Metropolitano de Quito, a 25 SEP 2020



Econ. Richard Martínez Alvarado
MINISTRO DE ECONOMÍA Y FINANZAS



Art. 6.- La Contraloría General del Estado, de conformidad a la Constitución y la ley, es una de sus facultades, controlar y fiscalizar el uso de los recursos públicos asignados a los CAD por vía de los recursos presupuestales y extrapresupuestales.

DISPOSICIONES GENERALES

PRIMERA.- Derogase el Acuerdo Ministerial No. 0049 del 29 de mayo de 2020, mediante el cual se publicaron las asignaciones por Módulo de Gestión Territorial a favor de los Gobiernos Autónomos Descentralizados, existentes en base a la resolución de ingresos del Presupuesto General del Estado, del primer cuatrimestre del año 2020.

DISPOSICIÓN FINAL

El presente Acuerdo Ministerial entrará en vigencia a partir de su publicación, sin perjuicio de la publicación en el Registro Oficial.

MA 2021 17

Ministerio de Economía y Finanzas

ESPACIO EN BLANCO



ACUERDO No. ACU-2020-0049

EL MINISTRO DE ECONOMÍA Y FINANZAS

CONSIDERANDO:

- QUE** el artículo 154 número 1 de la Constitución de la República, faculta a las Ministras y Ministros de Estado, además de las atribuciones establecidas en la ley a: *“Ejercer la rectoría de las políticas públicas del área a su cargo y expedir los acuerdos y resoluciones administrativas que requiera su gestión”*;
- QUE** el artículo 258 de la Carta Fundamental respecto de la provincia de Galápagos dispone que ésta tendrá un gobierno de régimen especial y que su administración estará a cargo de un Consejo de Gobierno presidido por el representante de la Presidencia de la República e integrado por las alcaldesas y alcaldes de los municipios de la provincia de Galápagos, representantes de las juntas parroquiales y representantes de los organismos que determine la ley;
- QUE** el artículo 270 de la Constitución de la República del Ecuador en relación a los recursos financieros de los Gobiernos Autónomos Descentralizados – GAD, establece que: *“Los gobiernos autónomos descentralizados generarán sus propios recursos financieros y participarán de las rentas del Estado, de conformidad con los principios de subsidiariedad, solidaridad y equidad”*;
- QUE** el artículo 271 de la Constitución de la República del Ecuador dispone que los GAD participarán de al menos el quince por ciento de los ingresos permanentes y de un monto no inferior al cinco por ciento de los no permanentes correspondientes al Estado Central con excepción de los de endeudamiento público;
- QUE** el artículo 272 de la Carta Fundamental prevé que la distribución de los recursos entre los GAD será regulada por la ley conforme a criterios de: tamaño y densidad de la población, necesidades básicas insatisfechas, logros en el mejoramiento de los niveles de vida, esfuerzo fiscal y administrativo, y cumplimiento de las metas del Plan Nacional de Desarrollo y del plan de desarrollo del gobierno autónomo descentralizado;

- QUE** el artículo 188 del Código Orgánico de Organización Territorial, Autonomía y Descentralización -COOTAD determina la participación de los GAD de las rentas del Estado de conformidad con los principios de subsidiaridad, solidaridad y equidad territorial;
- QUE** el artículo 191 del Código antes invocado establece el objetivo de las transferencias realizadas por el Estado y dispone: *“El objetivo de las transferencias es garantizar una provisión equitativa de bienes y servicios públicos, relacionados con las competencias exclusivas de cada nivel de gobierno autónomo descentralizado, a todos los ciudadanos y ciudadanas del país, independientemente del lugar de su residencia, para lograr equidad territorial”*;
- QUE** el artículo 192 del COOTAD prevé que los GAD, participarán del veintiuno por ciento (21%) de ingresos permanentes y del diez por ciento (10%) de los no permanentes del Presupuesto General del Estado;
- QUE** el artículo 193 del mismo cuerpo legal, establece el modelo aplicable para la asignación y distribución de recursos a los GAD y textualmente determina que: *“Para la asignación y distribución de recursos a cada gobierno autónomo descentralizado se deberá aplicar un modelo de equidad territorial en la provisión de bienes y servicios públicos, que reparte el monto global de las transferencias en dos tramos, de la siguiente manera: a) La distribución de las transferencias a los gobiernos autónomos descentralizados tomará el 2010 como año base y repartirá el monto que por ley les haya correspondido a los gobiernos autónomos en ese año. b) El monto excedente del total del veintiuno por ciento (21%) de ingresos permanentes y diez por ciento (10%) de ingresos no permanentes restados los valores correspondientes a las transferencias entregadas el año 2010, se distribuirá entre los gobiernos autónomos a través de la aplicación de los criterios constitucionales conforme a la fórmula y la ponderación de cada criterio señalada en este Código. Los gobiernos autónomos descentralizados parroquiales rurales que se crearon luego del año 2010, recibirán una asignación que se determinará en función al promedio de las asignaciones que reciben por el literal a) las parroquias rurales circunvecinas. Este monto se lo financiará descontándolo del monto establecido en el literal a) de este artículo que corresponda al gobierno autónomo descentralizado que aprobó su creación”*;

- QUE** el artículo 196 del COOTAD, incorpora el criterio de insularidad de la provincia de Galápagos que, por su condición geográfica, las asignaciones presupuestarias que reciban los GAD y el Consejo de Gobierno de la provincia de Galápagos, se pagarán con un incremento que se calculará multiplicando el índice de precios anual al consumidor con respecto a los precios del Ecuador continental, que se deducirá del monto global entregado, de conformidad con el COOTAD;
- QUE** el artículo 313 del COOTAD dispone que las entidades asociativas nacionales de los GAD provinciales y municipales serán financiadas por el aporte de sus miembros en el cinco por mil de las transferencias que reciban de los ingresos permanentes y no permanentes del Presupuesto General del Estado y que para el caso de la entidad asociativa de los gobiernos autónomos descentralizados parroquiales rurales el aporte será del tres por ciento (3%) de las transferencias señaladas, cuyos recursos se distribuirán en el uno por ciento (1%) para la asociación nacional y el dos por ciento (2%) para las asociaciones provinciales. Estos aportes serán transferidos y acreditados automáticamente por el Banco Central a las cuentas de cada entidad. Las entidades rendirán cuentas semestralmente ante sus socios del uso de los recursos que reciban;
- QUE** La Disposición Transitoria Décima del COOTAD, determina que: *“Para la aplicación del criterio poblacional en los gobiernos autónomos descentralizados provinciales, cantonales y parroquiales se dará mayor ponderación a la población rural, como medida de acción afirmativa que promueva la igualdad real a favor de los titulares de derechos que se encuentran en situación de desigualdad. Lo rural equivaldrá al ciento veinte por ciento (120%) de la población urbana. Para la aplicación del criterio poblacional en los cantones fronterizos se dará mayor ponderación a la población como medida de acción afirmativa que promueva la igualdad real a favor de los titulares de derechos que se encuentran en situación de desigualdad. Lo fronterizo equivaldrá al ciento cincuenta por ciento (150%)”;*
- QUE** el número 10 del artículo 74 del Código Orgánico de Planificación y Finanzas Públicas -COPLAFIP, dispone que una de las atribuciones del ente rector del SINFIIP es: *“Aumentar y rebajar los ingresos y gastos que modifiquen los niveles fijados en el Presupuesto General del Estado hasta por un total del 15% respecto de las cifras aprobadas por la Asamblea Nacional”;*

QUE el primer inciso del artículo 80 del COPLAFIP norma la garantía de recursos de las entidades públicas y dispone: *“Para la transferencia de las preasignaciones constitucionales y con la finalidad de salvaguardar los intereses de las entidades públicas que generan recursos por autogestión, que reciben donaciones, así como otros ingresos provenientes de financiamiento; no se consideran parte de los ingresos permanentes y no permanentes del Estado Central, pero sí del Presupuesto General del Estado, los siguientes: Ingresos provenientes del financiamiento; donaciones y cooperación no reembolsable; autogestión y otras preasignaciones de ingreso; el IVA pagado por las entidades que conforman el Estado Central en la compra de bienes y servicios; y, los impuestos recaudados mediante cualquier mecanismo de pago que no constituyen ingresos efectivos”;*

QUE el artículo 118 del Código antes invocado, en cuanto a la modificación del Presupuesto dispone: *“El ente rector de las finanzas públicas podrá aumentar o rebajar los ingresos y gastos que modifiquen los niveles fijados en el Presupuesto General del Estado hasta por un total del 15% en relación a las cifras aprobadas por la Asamblea Nacional con excepción de los ingresos de la Seguridad Social. Con respecto a los Gobiernos Autónomos Descentralizados, el aumento o disminución sólo se podrá realizar en caso de aumento o disminución de los ingresos permanentes o no permanentes que les corresponde por ley y hasta ese límite. La liquidación se hará cuatrimestralmente para los ajustes respectivos. Estas modificaciones serán puestas en conocimiento de la Comisión del Régimen Económico y Tributario de la Asamblea Nacional, en el plazo de 90 días de terminado cada semestre. En todos los casos y sin excepción alguna, todo incremento de los presupuestos aprobados deberá contar con el respectivo financiamiento. Estos aumentos y rebajas de ingresos y gastos no podrán modificar el límite de endeudamiento aprobado por la Asamblea Nacional. El Presidente de la República, a propuesta del ente rector, ordenará disminuciones en los Presupuestos de las entidades fuera del Presupuesto General del Estado, cuando se presenten situaciones extraordinarias e imprevistas que reduzcan los flujos de ingresos y de financiamiento de estos presupuestos, con excepción del presupuesto de la Seguridad Social. En el caso de los Gobiernos Autónomos Descentralizados, sólo se podrán ordenar decrementos conforme el primer inciso de este artículo. Estos decrementos no podrán financiar nuevos egresos”;*

QUE el artículo innumerado al artículo 73 de la Ley Orgánica de Régimen Tributario Interno que fuere reformado por la Ley de Fomento Ambiental y Optimización de

- los Ingresos del Estado establece que los valores a devolverse por concepto del impuesto al valor agregado -IVA pagado por los GAD, universidades y escuelas politécnicas públicas, no serán parte de los ingresos permanentes del Estado Central;
- QUE** con Resolución No.002-CNC-2017 publicada en Registro Oficial Suplemento No. 21 de 23 de junio de 2017, el Consejo Nacional de Competencias aprobó la metodología para la aplicación del criterio de cumplimiento de metas del Plan Nacional de Desarrollo y de los planes de desarrollo de cada gobierno autónomo descentralizado;
- QUE** el Servicio de Rentas Internas - SRI con Oficio Nro.SRI-SRI-2017-0073-OF de 28 de abril de 2017, remitió el respectivo informe donde se establecen los parámetros a considerar para determinar el componente de esfuerzo fiscal referido en el literal e) del artículo 195 del COOTAD;
- QUE** con Resolución No.003-CNC-2017 publicada en Registro Oficial Suplemento No.21 de 23 de junio de 2017, el Consejo Nacional de Competencias aprobó para los años 2018, 2019, 2020 y 2021 los ponderadores de los criterios constitucionales para la distribución de los recursos establecidos en el literal b) del artículo 193 del COOTAD;
- QUE** mediante Acuerdo Ministerial No. 0115 de fecha 27 de septiembre de 2018, el MEF expidió el cálculo de las transferencias a favor de los Gobiernos Autónomos Descentralizados por concepto del Modelo de Equidad Territorial con base en la recaudación efectiva de ingresos permanentes y no permanentes del segundo cuatrimestre del año 2018, en aplicación de la Ley Orgánica para el Equilibrio de las Finanzas Públicas.
- QUE** mediante resolución 003-CNC-2019 de fecha 11 de febrero de 2019, el Consejo Nacional de Competencias en su artículo 1 deja sin efecto la resolución 003-CNC-2017 de fecha 15 de mayo de 2017, en la que se consideraba la ponderación del criterio de Esfuerzo Fiscal y sus parámetros. En su artículo 2 señala: *"Art. 2.- Mantener vigente los ponderadores de los criterios constitucionales para la distribución de los recursos a los gobiernos autónomos descentralizados y de régimen*

especial provenientes del veinte y uno por ciento (21 %) de ingresos permanentes y diez por ciento (10%) de los no permanentes del Presupuesto General del Estado aplicados en el año 2017, determinado mediante Resolución Nro. 0003-CNC-2013 de fecha 28 de marzo de 2013, publicada en el Registro Oficial 930 de 10 de abril de 2013.

QUE En la Disposición General Primera de la Resolución 003-CNC-2019, señala: *“El ente rector de las finanzas públicas deberá aplicar la presente metodología a partir de la liquidación de la asignación anual 2019, con corte al tercer cuatrimestre de dicho año de las asignaciones a favor de los GAD, que debe efectuar conforme lo establecido en el artículo 118 del Código Orgánico de Planificación y Finanzas Públicas; y los resultados se imputarán a las asignaciones que se determinen para cada uno de los GAD en el ejercicio fiscal 2020.”;*

QUE mediante Oficio Nro. SNGP-STLI-2019-0115-OF de fecha 12 de abril de 2019, el Secretario Técnico del Comité Nacional de Límites Internos remite a esta cartera de estado, las circunscripciones territoriales circunvecinas de las parroquias rurales de reciente creación: SANTA MARIA, EL PARAISO LA 14, NANKAIS, NUEVA TRONCAL, SANSAHUARI, en alcance al oficio Nro. SNGP-SPLI-2019-0106-OF, de fecha 10 de abril del 2019;

QUE mediante Oficio Nro. INEC-CGTPE-2019-0055-O de fecha 19 de abril de 2019, el Instituto Nacional de Estadísticas y Censos remite a esta cartera de estado, las modificaciones jurisdicciones en función a los nuevos límites territoriales.

QUE con Oficio No.INEC-SUGEN-2018-0052-O de 20 de febrero de 2018, el INEC proporcionó el listado de las “parroquias rurales circunvecinas”, de las parroquias creadas posterior al año 2010, de acuerdo a la DPA enviada por el Comité Nacional de Límites Internos - CONALI, a octubre del 2017; mientras que el CONALI con Oficio Nro.SNGP-STLI-2018-0103-OF de 13 de marzo de 2018 informó que: *“La información remitida por el INEC respecto de las “parroquias rurales circunvecinas” a las circunscripciones parroquiales creadas a partir de 2010 es precisa a excepción del caso de la parroquia rural 10 de Agosto constitutiva del cantón Lago Agrio, por cuanto, de conformidad con la Ordenanza Sustitutiva de Creación de la Parroquia Rural “10 de Agosto”, publicada en la Gaceta Municipal del 21 de julio de 2017, la parroquia rural 10 de Agosto está circundada por las parroquias rurales Jambelí, Santa Cecilia y General Farfán”;*

- QUE** mediante Resolución No. 001-CNC-2020 de fecha 27 de enero de 2020, el Consejo Nacional de Competencias resuelve aprobar la metodología de esfuerzo fiscal para el cálculo del potencial de recaudación para los gobiernos autónomos descentralizados, excepto a los gobiernos parroquiales rurales para la distribución de los recursos del Modelo de Equidad Territorial, de conformidad con lo dispuesto en el literal e) del artículo 195 del COOTAD.
- QUE** la Disposición General Primera de la Resolución No. 001-CNC-2020, señala: *"El ente rector de las finanzas públicas deberá aplicar la presente metodología a partir de la liquidación de la asignación anual 2019, con corte al tercer cuatrimestre de dicho año de las asignaciones a favor de los GAD, que debe efectuar conforme lo establecido en el artículo 118 del Código Orgánico de Planificación y Finanza Públicas; y los resultados se imputaran a las asignaciones que se determinen para cada uno de los GAD en el ejercicio fiscal 2020."*;
- QUE** mediante Oficio Nro. BCE-BCE-2020-0212-OF de fecha 28 de febrero de 2020, el Banco Central del Ecuador, remite a esta Cartera de Estado la información relacionada con los resultados de las Cuentas Regionales 2018, que contiene información de las 24 provincias y de los 221 cantones, desagregados en 14 actividades económicas para las Cuentas Cantonales y en 47 para las Cuentas Provinciales, información necesaria para el cálculo del criterio de esfuerzo fiscal;
- QUE** con Oficio Nro. STPE-STPE-2020-0135-OF de fecha 02 de marzo de 2020, la Secretaria Técnica de Planificación "Planifica Ecuador", remite a esta Cartera de Estado los resultados del criterio de Cumplimiento de Metas para la determinación de las asignaciones a favor de los GAD por concepto del Modelo de Equidad Territorial 2020;
- QUE** Con Oficios Nro. INEC-INEC-2020-0072-O de fecha 10 de febrero de 2020 e INEC-INEC-2020-0196-O de fecha 09 de abril de 2020, el Instituto Nacional de Estadística y Censos - INEC remitió al Ministerio de Economía y Finanzas la información de población, necesidades básicas insatisfechas, extensión territorial, Índice de Precios al Consumidor de la provincia de Galápagos, listado de territorios fronterizos y proyección del número de viviendas por cantón; información

necesaria para el cálculo del Modelo de Equidad Territorial y del criterio de esfuerzo fiscal;

QUE mediante Memorando No. MEF-SPF-2020-0094-m de fecha 29 de abril de 2020 se remite al Viceministro de Finanzas el informe Técnico No. MEF-DM-SPF-DNPF-2020-030 en el cual se pone a consideración la actualización de la programación del año 2020.

QUE mediante Memorando MEF-SP-2020-0141 de fecha 4 de mayo de 2020, la Subsecretaría de Presupuesto remite la información a la Subsecretaría de Relaciones Fiscales para el cálculo de las asignaciones a los GAD de conformidad con la Ley Orgánica para el Equilibrio de las Finanzas Públicas para la liquidación del primer cuatrimestre del 2020.

QUE mediante Informe Técnico No.MEF-SRF-2020-065 de 28 de mayo 2020 elaborado por la Dirección Nacional de Gobiernos Autónomos Descentralizados de la Subsecretaría de Relaciones Fiscales del Ministerio de Economía y Finanzas, estimó el cálculo de las transferencias a los Gobiernos Autónomos Descentralizados provinciales, municipales y parroquiales rurales por concepto del Modelo de Equidad Territorial, considerando la proyección de ingresos del año 2020, en aplicación de lo dispuesto en la Ley Orgánica para el Equilibrio de las Finanzas Públicas; y,

En uso de la atribución dispuesta en el número 6 del artículo 74 del Código Orgánico de Planificación y Finanzas Públicas:

ACUERDA:

EXPEDIR EL CÁLCULO DE LAS TRANSFERENCIAS A FAVOR DE LOS GOBIERNOS AUTÓNOMOS DESCENTRALIZADOS POR CONCEPTO DEL MODELO DE EQUIDAD TERRITORIAL CON BASE EN LA RECAUDACIÓN EFECTIVA DE INGRESOS PERMANENTES Y NO PERMANENTES DEL PRIMER CUATRIMESTRE DEL AÑO 2020, EN APLICACIÓN DE LA LEY ORGÁNICA PARA EL EQUILIBRIO DE LAS FINANZAS PÚBLICAS

Art. 1.- La asignación de los recursos correspondientes al 21% de los ingresos permanentes y el 10% de los ingresos no permanentes del Presupuesto General del Estado a favor de los Gobiernos Autónomos Descentralizados, se la efectúa según lo establecido

en la Sección Segunda del Capítulo IV del Código Orgánico de Organización Territorial, Autonomía y Descentralización -COOTAD y en aplicación a las reformas establecidas en la Ley Orgánica para el Equilibrio de las Finanzas Públicas. La estimación anual calculada con base en la recaudación efectiva de los ingresos permanentes y no permanentes del primer cuatrimestre del ejercicio fiscal 2020, se detallan en el siguiente cuadro:

ESTIMACIÓN DE INGRESOS PERMANENTES Y NO PERMANENTES DEL PRESUPUESTO GENERAL DEL ESTADO CON BASE EN LA RECAUDACIÓN DEL PRIMER CUATRIMESTRE DE 2020 Y LA LIQUIDACIÓN DE LOS AÑOS 2018 Y 2019
(Cifras en dólares)

Ingresos permanentes	11.318.163.602,00
Ingresos no permanentes	448.211.775,00
21% Ingresos permanentes	2.376.814.356,42
10% Ingresos no permanentes	44.821.177,50
Total	2.421.635.533,92

Fuente: Presupuesto General del Estado 2020 - Ministerio de Economía y Finanzas
Elaboración: Ministerio de Economía y Finanzas

Art. 2.- La distribución de los USD 2.421.635.533,92 de ingresos permanentes y no permanentes del Presupuesto General del Estado para el año 2020 a los Gobiernos Autónomos Descentralizados, se la realiza de conformidad a los porcentajes establecidos en el artículo 192 del COOTAD, considerando el dato oficial del Índice de Precios al Consumidor para el Ajuste de Asignaciones Presupuestarias del Gobierno Central a los Gobiernos Autónomos Descentralizados de la provincia de Galápagos - IPCGAD; conforme el siguiente detalle:

ESTIMACIÓN DE TRANSFERENCIAS TOTALES A LOS GOBIERNO AUTÓNOMOS DESCENTRALIZADOS Y RÉGIMEN ESPECIAL DE GALÁPAGOS CON BASE EN LA RECAUDACIÓN DEL PRIMER CUATRIMESTRE DEL EJERCICIO FISCAL 2020 Y LIQUIDACIÓN DE LOS AÑOS 2018
2019

(Cifras en dólares)

Nivel de GAD	Asignación 2018 AM 0115	2018 Liquidación anual 2018	Diferencia 2018	Asignación 2019 AM 0115	2019 Liquidación anual 2019	Diferencia 2019	2020 Ajuste Cuatrimestre I	ASIGNACIÓN TOTAL 2020
Consejos Provinciales (27%)	828.535.959,44	841.271.441,69	12.735.482,25	828.535.959,44	831.817.320,82	3.281.361,37	653.841.594,16	669.858.437,78
Municipios (67%)	2.055.996.640,10	2.087.599.503,46	31.602.863,35	2.055.996.640,10	2.064.139.277,58	8.142.637,48	1.622.495.807,73	1.662.241.308,56
Juntas Parroquiales (6%)	184.119.102,10	186.949.209,26	2.830.107,17	184.119.102,10	184.848.293,51	729.191,42	145.298.132,04	148.857.430,62
TOTALES	3.068.651.701,65	3.115.820.154,41	47.168.452,76	3.068.651.701,65	3.080.804.891,91	12.153.190,26	2.421.635.533,92	2.480.957.176,95

Fuente y elaboración: Ministerio de Economía y Finanzas

Art. 3.- La distribución de los recursos a cada Gobierno Autónomo Descentralizado, se la efectúa en aplicación de lo establecido en los artículos del 193 al 197 del COOTAD, y de lo dispuesto por el Consejo Nacional de Competencias, tomando como base para su

distribución las transferencias realizadas en el año 2010; así como las leyes correspondientes de conformidad a los siguientes cuadros:

**ESTIMACIÓN DE TRANSFERENCIAS A LOS GOBIERNOS AUTÓNOMOS
DESCENTRALIZADOS PROVINCIALES Y RÉGIMEN ESPECIAL DE GALÁPAGOS CON
BASE EN LA RECAUDACIÓN EFECTIVA DEL PRIMER CUATRIMESTRE DEL EJERCICIO
FISCAL 2020 Y LIQUIDACIÓN DE LOS EJERCICIOS FISCALES 2018 Y 2019
(Cifras en dólares)**

GAD PROVINCIAL	TRAMO A (Fijo)	TRAMO B	LIQUIDACION 2018 Y 2019	Transferencia Estimada 2020
AZUAY	22.699.913,19	4.185.933,04	-1.234.260,39	25.651.585,84
BOLÍVAR	10.135.847,62	1.331.932,61	195.120,70	11.662.900,94
CAÑAR	10.632.268,98	1.633.316,17	864.316,87	13.129.902,03
CARCHI	10.543.255,64	1.527.174,60	-44.981,20	12.025.449,03
COTOPAXI	17.605.349,68	2.886.087,50	-960.957,00	19.530.480,17
CHIMBORAZO	19.148.680,40	3.031.436,58	43.286,04	22.223.403,02
EL ORO	21.236.434,71	4.685.351,21	841.596,37	26.763.382,29
ESMERALDAS	23.878.424,60	3.952.795,42	1.460.649,65	29.291.869,67
GUAYAS	102.352.211,40	17.736.451,95	3.849.463,38	123.938.126,74
IMBABURA	15.474.855,49	3.042.547,78	-496.545,99	18.020.857,28
LOJA	20.636.327,59	4.225.841,72	3.177.975,28	28.040.144,59
LOS RÍOS	31.366.213,18	5.202.930,83	656.862,88	37.226.006,89
MANABÍ	52.727.286,58	9.098.003,29	222.226,49	62.047.516,36
MORONA SANTIAGO	12.811.440,60	1.888.197,64	510.187,24	15.209.825,48
NAPO	10.265.589,30	980.991,78	51.215,34	11.297.796,43
PASTAZA	15.795.784,99	1.147.053,00	376.620,33	17.319.458,32
PICHINCHA	58.591.111,94	12.533.110,40	6.160.333,78	77.284.556,11
TUNGURAHUA	18.302.681,43	2.884.118,27	-17.417,84	21.169.381,86
ZAMORA CHINCHIPE	8.503.751,06	1.242.465,64	624.295,13	10.370.511,83
GALÁPAGOS	17.903.409,10	566.313,22	-699.171,05	17.770.551,27
SUCUMBIÓS	16.773.937,83	2.509.018,72	457.322,05	19.740.278,60
ORELLANA	18.515.545,87	1.243.408,24	-652.570,22	19.106.383,89
SANTO DOMINGO	13.666.673,11	2.693.270,09	-9.218,45	16.350.724,76
SANTA ELENA	11.967.162,32	2.079.687,84	640.494,22	14.687.344,38
	561.534.156,61	92.307.437,54	16.016.843,63	669.858.137,79

Fuente y elaboración: Ministerio de Economía y Finanzas

**ESTIMACIÓN DE TRANSFERENCIAS A LOS GOBIERNOS AUTÓNOMOS
DESCENTRALIZADOS MUNICIPALES CON BASE EN LA RECAUDACIÓN EFECTIVA DEL
PRIMER CUATRIMESTRE DEL EJERCICIO FISCAL 2020 Y LIQUIDACIÓN DE LOS AÑOS
2018 Y 2019
(Cifras en dólares)**

Municipios	TRAMO A (Fijo)	TRAMO B	LIQUIDACION 2018 y 2019	Transferencia estimada 2020
AZUAY	64.259.865,87	7.000.157,55	-47.019,49	71.213.003,94
CAMILO PONCE ENRIQUEZ	2.208.156,14	267.765,00	-115.771,18	2.360.149,96
CHORDELEG	1.647.025,51	152.143,20	-81.520,99	1.717.647,71
CUENCA	37.900.763,43	4.408.067,68	-251.884,24	42.056.946,87
EL PAN	908.370,87	50.898,19	37.429,57	996.698,63
GIRÓN	1.776.937,03	138.862,88	-37.844,68	1.877.955,23
GUACHAPALA	864.737,34	54.131,54	16.339,51	935.208,40
GUALACEO	4.390.462,48	465.583,99	181.092,44	5.037.138,92

NABÓN	2.171.316,82	225.812,70	88.726,04	2.485.855,56
OÑA	877.459,18	65.635,24	29.417,53	972.511,95
PAUTE	2.877.216,77	290.877,03	26.550,00	3.194.643,80
PUCARA	1.540.389,47	160.437,66	30.061,63	1.730.888,76
SAN FERNANDO	877.330,96	57.728,39	-9.097,11	925.962,24
SANTA ISABEL	2.062.505,49	247.055,69	-155.411,70	2.154.149,48
SEVILLA DE ORO	1.007.668,58	85.904,11	74.061,83	1.167.634,52
SÍGSIG	3.149.525,81	329.254,23	120.831,86	3.599.611,90
BOLÍVAR	22.456.538,34	2.230.289,51	1.050.888,32	25.737.716,16
CALUMA	1.933.482,69	154.478,72	42.166,28	2.130.127,69
CHILLANES	2.892.619,61	233.165,95	185.103,25	3.310.888,80
CHIMBO	2.300.559,10	188.439,88	-5.323,94	2.483.675,04
ECHEANDÍA	1.851.010,18	152.604,25	18.801,70	2.022.416,13
GUARANDA	8.802.438,57	1.096.410,01	713.343,79	10.612.192,38
LAS NAVES	1.373.632,85	98.502,21	10.653,92	1.482.788,98
SAN MIGUEL	3.302.795,34	306.688,50	86.143,32	3.695.627,15
CAÑAR	23.329.920,50	2.552.472,92	736.897,91	26.619.291,33
AZOGUES	6.000.929,27	711.777,31	-7.374,51	6.705.332,07
BIBLIÁN	2.575.141,48	230.145,10	-94.878,04	2.710.408,54
CAÑAR	6.112.792,88	679.862,22	430.438,22	7.223.093,32
DÉLEG	1.299.746,52	87.243,58	-3.623,71	1.383.366,39
EL TAMBO	1.412.192,93	131.058,10	4.006,52	1.547.257,55
LA TRONCAL	4.859.039,13	624.999,05	355.628,39	5.839.666,58
SUSCAL	1.070.078,28	87.387,56	52.701,04	1.210.166,88
CARCHI	21.298.759,06	2.436.268,88	398.618,30	24.133.646,24
BOLÍVAR	2.406.567,43	257.827,47	-42.506,44	2.621.888,45
ESPEJO	2.533.837,07	214.408,15	23.902,56	2.772.147,77
MIRA	2.293.926,53	205.483,31	95.271,88	2.594.681,72
MONTUFAR	3.814.685,35	444.018,00	-483.394,05	3.775.309,31
SAN PEDRO DE HUACA	1.648.086,36	134.727,79	31.069,85	1.813.884,00
TULCÁN	8.601.656,32	1.179.804,16	774.274,51	10.555.734,99
CHIMBORAZO	44.791.637,99	5.003.563,42	2.037.359,41	51.832.560,82
ALAUÍ	5.565.161,54	549.308,14	254.879,63	6.369.349,32
CHAMBO	1.863.495,93	143.164,97	-56.101,59	1.950.559,31
CHUNCHI	1.999.697,29	147.856,56	-38.055,34	2.109.498,51
COLTA	5.569.403,85	601.696,67	365.979,06	6.537.079,58



CUMANDÁ	1.654.041,40	171.741,33	10.665,54	1.836.448,27
GUAMOTE	4.668.306,08	758.284,98	439.009,09	5.865.600,14
GUANO	4.344.801,96	539.399,99	143.750,37	5.027.952,32
PALLATANGA	1.864.053,67	158.360,02	-5.975,06	2.016.438,62
PENIPE	1.422.656,72	91.482,14	8.224,61	1.522.363,47
RIOBAMBA	15.840.019,55	1.842.268,62	914.983,10	18.597.271,27
COTOPAXI	38.595.856,70	4.861.153,28	2.382.767,58	45.839.777,55
LA MANA	3.722.377,10	507.049,44	239.949,07	4.469.375,61
LATACUNGA	13.383.498,82	1.801.601,70	1.315.534,42	16.500.634,94
PANGUA	2.819.312,03	321.246,14	-1.704,99	3.138.853,17
PUJILÍ	7.262.358,81	928.823,85	486.749,45	8.677.932,10
SALCEDO	5.419.566,86	674.096,16	339.054,33	6.432.717,35
SAQUISILI	2.873.644,00	306.363,10	14.575,49	3.194.582,59
SIGCHOS	3.115.099,08	321.972,88	-11.390,18	3.425.681,78
EL ORO	58.159.774,50	7.724.167,89	2.920.089,00	68.804.031,39
ARENILLAS	2.478.808,32	459.554,98	-55.257,69	2.883.105,61
ATAHUALPA	1.199.411,68	106.952,13	44.804,32	1.351.168,12
BALSAS	1.121.749,05	139.281,12	79.161,63	1.340.191,80
CHILLA	964.802,51	47.047,38	23.663,38	1.035.513,28
EL GUABO	5.116.639,74	587.840,29	451.012,15	6.155.492,18
HUAQUILLAS	4.978.000,37	708.897,74	508.670,73	6.195.568,84
LAS LAJAS	1.140.147,35	94.471,80	37.164,72	1.271.783,88
MACHALA	20.905.447,36	2.785.966,34	1.572.615,80	25.264.029,50
MARCABELI	1.344.595,18	98.477,64	-46.052,32	1.397.020,50
PASAJE	5.656.305,59	983.107,06	423.057,79	7.062.470,43
PIÑAS	2.730.906,98	380.043,99	-250.654,50	2.860.296,47
PORTOVELO	1.573.335,47	130.499,85	-22.754,63	1.681.080,69
SANTA ROSA	6.197.575,90	954.718,13	71.659,44	7.223.953,47
ZARUMA	2.752.048,99	247.309,43	82.998,19	3.082.356,62
ESMERALDAS	45.024.157,85	6.613.647,69	4.719.886,84	56.357.692,38
ATACAMES	3.931.933,04	554.495,48	-320.902,39	4.165.526,13
ELOY ALFARO	4.627.868,12	920.630,95	318.919,39	5.867.418,46
ESMERALDAS	14.083.359,77	1.611.777,87	2.458.338,40	18.153.476,05
MUISNE	3.443.068,54	435.640,17	337.728,69	4.216.437,40
QUININDE	11.848.410,93	1.727.037,44	1.516.162,53	15.091.610,89
RIOVERDE	3.333.809,32	400.178,87	137.184,64	3.871.172,83



SAN LORENZO	3.755.708,13	963.886,91	272.455,57	4.992.050,61
GALAPAGOS	8.812.849,85	572.461,64	-640.672,23	8.744.639,26
ISABELA	1.607.059,34	84.838,37	-144.620,94	1.547.276,77
SAN CRISTOBAL	2.986.561,72	169.270,02	-135.310,66	3.020.521,08
SANTA CRUZ	4.219.228,79	318.353,24	-360.740,63	4.176.841,41
GUAYAS	340.892.943,94	33.924.916,00	14.961.528,08	389.779.388,01
ALFREDO BAQUERIZO MORENO	2.619.629,01	325.317,96	194.894,66	3.139.841,63
BALAO	2.153.475,01	273.762,68	-161.121,45	2.266.116,24
BALZAR	5.610.708,52	701.621,07	366.944,04	6.679.273,63
COLIMES	2.937.269,90	327.664,34	58.788,89	3.323.723,13
CORONEL MARCELINO MARIDUEÑA	2.075.026,85	145.631,26	-220.157,85	2.000.500,26
DAULE	9.385.523,43	1.536.191,43	-1.366.497,90	9.555.216,97
DURAN	16.433.613,44	2.260.467,71	557.529,28	19.251.610,44
EL TRIUNFO	3.963.835,20	653.900,55	369.631,24	4.987.366,99
EMPALME	7.537.868,08	924.285,04	625.295,63	9.087.448,76
GENERAL ANTONIO ELIZALDE	1.609.605,63	104.458,80	-71.322,92	1.642.741,51
GUAYAQUIL	223.555.430,76	18.629.059,03	14.316.976,48	256.501.466,26
ISIDRO AYORA	1.517.029,67	183.261,83	13.796,41	1.714.087,91
LOMAS DE SARGENTILLO	1.942.953,57	250.857,84	134.030,68	2.327.842,09
MILAGRO	13.145.899,82	1.567.085,11	538.682,26	15.251.667,19
NARANJAL	5.901.611,92	881.504,54	199.275,71	6.982.392,17
NARANJITO	4.085.497,13	377.395,77	-29.873,63	4.433.019,27
NOBOL (VICENTE PIEDRAHITA)	2.194.879,04	254.048,20	58.718,53	2.507.645,77
PALESTINA	2.030.693,51	195.138,09	72.007,78	2.297.839,38
PEDRO CARBO	4.656.839,65	630.264,11	409.439,80	5.696.543,56
PLAYAS (GENERAL VILLAMIL)	3.452.838,73	446.757,45	-104.865,24	3.794.730,94
SAMBORONDÓN	5.859.702,57	749.659,48	-2.101.559,96	4.507.802,08
SANTA LUCIA	4.303.311,01	543.742,64	183.895,42	5.030.949,07
SIMÓN BOLÍVAR	2.708.898,55	373.309,24	73.674,71	3.155.882,49
URBINA JADO	5.937.377,35	782.069,94	362.993,63	7.082.440,92
YAGUACHI	5.273.425,58	807.461,90	480.351,86	6.561.239,34
IMBABURA	35.208.463,00	4.793.853,59	-132.798,04	39.869.518,55
ANTONIO ANTE	4.174.527,86	424.616,26	-493.088,61	4.106.055,51
COTACACHI	4.734.530,34	545.850,63	-255.470,92	5.024.910,05
IBARRA	13.269.892,89	2.259.645,61	940.994,15	16.470.532,65
OTAVALO	9.067.805,27	1.078.725,16	-5.963,36	10.140.567,07

PIMAMPIRO	1.922.613,94	209.459,58	-224.840,97	1.907.232,55
SAN MIGUEL DE URCUQUI	2.039.092,70	275.556,36	-94.428,33	2.220.220,73
LOJA	55.493.152,86	6.568.194,09	1.828.398,94	63.889.745,88
CALVAS	3.955.120,32	430.612,70	-74.753,89	4.310.979,13
CATAMAYO	3.658.999,16	317.723,33	-119.663,69	3.857.058,80
CELICA	2.637.231,14	258.102,75	59.898,40	2.955.232,29
CHAHUARPAMBA	2.033.869,59	132.917,87	76.051,09	2.242.838,55
ESPÍNDOLA	2.900.807,11	284.450,45	78.624,86	3.263.882,41
GONZANAMA	2.815.740,84	217.111,71	36.766,86	3.069.619,42
LOJA	15.035.783,42	2.762.391,60	983.097,70	18.781.272,71
MACARA	2.709.538,35	274.306,20	-13.294,02	2.970.550,53
OLMEDO	1.686.677,80	74.571,21	57.223,80	1.818.472,80
PALTAS	3.726.094,10	411.028,76	159.142,22	4.296.265,09
PINDAL	1.750.346,74	195.170,18	71.045,73	2.016.562,65
PUYANGO	2.768.048,54	270.541,79	77.454,48	3.116.044,81
QUILANGA	1.605.130,40	95.154,60	40.230,48	1.740.515,48
SARAGURO	4.037.057,15	407.488,76	174.020,24	4.618.566,15
SOZORANGA	2.017.037,18	153.284,01	86.570,39	2.256.891,57
ZAPOTILLO	2.155.671,01	283.338,18	135.984,29	2.574.993,48
LOS RÍOS	71.156.667,65	9.041.907,20	5.226.343,34	85.424.918,19
BABA	4.493.531,88	584.795,13	352.128,17	5.430.455,17
BABAHOYO	12.257.467,28	1.549.994,32	1.055.412,19	14.862.873,79
BUENA FE	5.398.391,71	753.155,31	655.648,59	6.807.195,62
MOCACHE	4.387.827,02	533.153,03	177.558,89	5.098.538,94
MONTALVO	2.446.955,90	259.627,45	189.164,29	2.895.747,64
PALENQUE	2.935.733,52	310.652,24	116.889,23	3.363.274,99
PUEBLOVIEJO	3.682.017,68	463.908,20	159.762,88	4.305.688,77
QUEVEDO	13.145.552,48	1.696.988,58	1.167.749,85	16.010.290,91
QUINSALOMA	1.850.356,23	263.175,98	110.075,63	2.223.607,84
URDANETA	3.233.921,56	380.872,09	171.690,24	3.786.483,89
VALENCIA	4.407.733,61	593.589,92	-294.188,09	4.707.135,44
VENTANAS	6.272.363,61	747.764,85	635.045,08	7.655.173,54
VINCES	6.644.815,14	904.230,11	729.406,39	8.278.451,64
MANABI	123.249.328,00	15.559.061,60	4.561.303,84	143.369.693,43
24 DE MAYO	3.621.723,56	399.268,50	204.272,69	4.225.264,75
BOLIVAR(CALCETA)	4.100.316,46	510.804,30	303.867,29	4.914.988,05



EL CHACO	1.373.020,98	110.911,90	58.682,66	1.542.615,54
QUIJOS	1.651.556,35	84.477,14	-116.815,88	1.619.217,61
TENA	6.892.777,04	790.674,34	405.196,15	8.088.647,53
ORELLANA	22.437.485,80	1.705.813,06	-1.196.602,70	22.946.696,16
AGUARICO	1.999.470,06	86.092,26	-155.407,13	1.930.155,19
LA JOYA DE LOS SACHAS	6.546.531,52	586.224,05	-457.889,37	6.674.866,20
LORETO	4.310.824,49	255.488,38	-291.111,82	4.275.201,05
ORELLANA	9.580.659,73	778.008,37	-292.194,38	10.066.473,72
PASTAZA	15.114.485,25	1.634.355,56	364.818,06	17.113.658,86
ARAJUNO	4.068.955,06	191.622,12	94.238,76	4.354.815,94
MERA	1.970.263,20	159.853,12	-5.120,29	2.124.996,04
PASTAZA	7.483.922,49	1.215.334,90	255.302,30	8.954.559,69
SANTA CLARA	1.591.344,50	67.545,42	20.397,29	1.679.287,20
PICHINCHA	293.128.117,78	22.542.203,41	-3.905.382,47	311.764.938,72
CAYAMBE	8.330.920,89	963.777,38	427.831,05	9.722.529,33
MEJIA	6.619.246,28	924.104,32	16.837,14	7.560.187,74
PEDRO MONCAYO	3.605.660,70	410.636,45	118.193,81	4.134.490,97
PEDRO VICENTE MALDONADO	2.046.937,94	183.741,08	-90.303,80	2.140.375,22
PUERTO QUITO	2.979.008,83	378.316,44	10.126,98	3.367.452,25
QUITO	258.903.228,24	18.666.922,17	-3.199.942,25	274.370.208,16
RUMIÑAHUI	8.615.446,61	730.487,29	-977.105,23	8.368.828,67
SAN MIGUEL DE LOS BANCOS	2.027.668,29	284.218,28	-211.020,18	2.100.866,39
SANTA ELENA	25.165.485,13	3.414.521,86	190.815,65	28.770.822,64
LA LIBERTAD	7.910.962,72	803.991,59	385.926,78	9.100.881,08
SALINAS	5.415.133,98	710.935,24	-696.327,25	5.429.741,98
SANTA ELENA	11.839.388,42	1.899.595,04	501.216,11	14.240.199,58
STO DOMINGO	31.554.551,52	4.616.913,85	1.562.945,81	37.734.411,18
LA CONCORDIA	3.840.782,93	558.125,35	-88.393,44	4.310.514,85
SANTO DOMINGO	27.713.768,58	4.058.788,50	1.651.339,25	33.423.896,34
SUCUMBIOS	30.166.409,36	3.924.043,71	839.695,82	34.930.148,89
CASCALES	2.069.325,16	288.237,37	5.786,54	2.363.349,07
CUYABENO	3.257.500,63	148.363,10	-468.837,47	2.937.026,27
GONZALO PIZARRO	2.118.908,61	187.753,12	-49.536,83	2.257.124,91
LAGO AGRIO	12.650.266,97	1.967.018,06	1.017.867,98	15.635.153,00
PUTUMAYO	1.983.601,92	297.722,55	73.975,72	2.355.300,19
SHUSHUFINDI	6.602.702,85	948.530,10	228.622,06	7.779.855,00

SUCUMBOS	1.484.103,21	86.419,42	31.817,81	1.602.340,45
TUNGURAHUA	46.748.307,11	4.805.688,14	353.475,46	51.907.470,72
AMBATO	27.172.722,01	2.736.587,74	307.125,91	30.216.435,66
BAÑOS DE AGUA SANTA	2.063.193,25	214.306,37	-158.401,24	2.119.098,38
CEVALLOS	1.263.173,72	99.961,87	-48.266,10	1.314.869,50
MOCHA	1.197.981,69	90.156,56	-41.924,27	1.246.213,99
PATATE	1.672.371,15	177.981,58	-25.114,75	1.825.237,99
QUERO	2.484.623,85	246.167,35	-4.141,34	2.726.649,86
SAN PEDRO DE PELILEO	5.182.722,96	642.231,48	271.445,57	6.096.400,02
SANTIAGO DE PILLARO	4.113.427,22	432.912,82	121.360,46	4.667.700,50
TISALEO	1.598.091,26	165.382,36	-68.608,79	1.694.864,83
ZAMORA CHINCHIPE	13.652.253,70	1.873.959,08	219.904,56	15.746.117,35
CENTINELA DEL CONDOR	1.004.257,62	136.283,58	-27.803,55	1.112.737,65
CHINCHIPE	1.485.344,64	182.409,41	56.087,59	1.723.841,64
EL PANGUI	1.498.290,59	177.656,53	-21.708,55	1.654.238,57
NANGARITZA	923.459,32	138.457,51	-55.873,14	1.006.043,69
PALANDA	1.426.450,79	185.978,74	51.791,03	1.664.220,55
PAQUISHA	955.133,32	113.376,38	11.822,45	1.080.332,16
YACUAMBI	1.213.059,04	147.028,61	91.969,06	1.452.056,71
YANZATZA	2.001.479,86	367.911,34	12.789,05	2.382.180,24
ZAMORA	3.144.778,53	424.856,98	100.830,63	3.670.466,14
Total general	1.461.681.122,1	157.814.685,3	39.745.500,83	1.662.241.308,56

Fuente y elaboración: Ministerio de Economía y Finanzas

**ESTIMACIÓN DE TRANSFERENCIAS A LOS GOBIERNOS AUTÓNOMOS
DESCENTRALIZADOS PARROQUIALES RURALES CON BASE EN LA RECAUDACIÓN
EFECTIVA DEL PRIMER CUATRIMESTRE DEL EJERCICIO FISCAL 2020 Y LIQUIDACIÓN
DE LOS AÑOS 2018 Y 2019
(Cifras en dólares)**

CANTON	PARROQUIA RURAL	TRAMO A (Tipo)	TRAMO B	LIQUIDACION 2018 y 2019	Transferencia estimada 2020
CUENCA	BAÑOS	137.845,53	122.735,08	36.880,95	297.461,56
CUENCA	CUMBE	137.845,53	46.164,56	13.568,77	197.578,86
CUENCA	CHAUCHA	137.845,53	21.478,04	4.890,36	164.213,93
CUENCA	CHECA (IDCAY)	137.845,53	23.591,89	5.032,52	166.469,94
CUENCA	CHIQUINTAD	137.845,53	37.951,64	10.956,90	186.754,06
CUENCA	LLACAO	124.744,09	38.186,29	3.154,13	166.084,52



CUENCA	MOLLETURO	137.845,53	73.346,43	19.240,01	230.431,97
CUENCA	NULTI	130.394,88	33.945,11	9.649,19	173.989,17
CUENCA	OCTAVIO CORDERO PALACIOS (SANTA ROSA)	122.065,93	19.902,40	4.969,59	146.937,92
CUENCA	PACCHA	137.845,53	48.304,56	13.557,93	199.708,02
CUENCA	QUINGEO	137.845,53	60.943,35	17.898,62	216.687,50
CUENCA	RICAUARTE	137.845,53	118.155,64	41.487,28	297.488,45
CUENCA	SAN JOAQUIN	136.934,42	59.853,20	18.992,67	215.780,30
CUENCA	SANTA ANA	137.845,53	44.366,00	14.973,78	197.185,31
CUENCA	SAYAUSI	137.845,53	60.692,96	28.010,22	226.548,71
CUENCA	SIDCAY	137.845,53	31.653,61	9.296,88	178.796,03
CUENCA	SININCAY	137.845,53	130.543,03	41.683,66	310.072,23
CUENCA	TARQUI	137.845,53	88.165,06	42.599,86	268.610,45
CUENCA	TURI	137.845,53	66.177,60	21.670,12	225.693,25
CUENCA	VALLE	126.054,82	169.532,41	54.729,70	350.316,94
CUENCA	VICTORIA DEL PORTETE (IRQUIS)	137.845,53	47.645,73	11.724,04	197.215,31
GIRON	ASUNCION	137.845,53	21.356,76	2.451,16	161.653,45
GIRON	SAN GERARDO	137.845,53	9.146,02	641,92	147.633,48
GUALACEO	DANIEL CORDOVA TORAL (EL ORIENTE)	137.845,53	16.018,90	1.441,54	155.305,98
GUALACEO	JADAN	137.845,53	34.302,87	8.990,59	181.138,99
GUALACEO	MARIANO MORENO	137.845,53	23.049,55	2.404,60	163.299,68
GUALACEO	REMIGIO CRESPO TORAL (GULAG)	137.845,53	12.270,24	1.036,37	151.152,14
GUALACEO	SAN JUAN	137.845,53	43.776,08	5.102,87	186.724,48
GUALACEO	ZHIDMAD	137.845,53	21.825,40	2.215,03	161.885,96
GUALACEO	LUIS CORDERO VEGA	137.845,53	21.154,02	3.121,32	162.120,87
GUALACEO	SIMON BOLIVAR (CAB. EN GAÑANZOL)	71.608,09	9.873,90	852,76	82.334,75
NABON	COCHAPATA	137.845,53	25.505,81	-2.880,90	160.470,44
NABON	EL PROGRESO (CAB. EN ZHOTA)	137.845,53	17.805,79	-1.295,19	154.356,13
NABON	LAS NIEVES (CHAYA)	137.845,53	12.757,76	-983,29	149.619,99
PAUTE	BULAN (JOSE VICTOR IZQUIERDO)	129.877,09	19.059,70	598,33	149.535,12
PAUTE	CHICAN (GUILLERMO ORTEGA)	137.845,53	29.581,82	5.825,72	173.253,07
PAUTE	EL CABO	137.845,53	24.790,47	780,99	163.416,99
PAUTE	GUARAINAG	137.845,53	9.092,10	150,44	147.088,08
PAUTE	SAN CRISTOBAL (CARLOS ORDOÑEZ LAZO)	137.845,53	20.425,65	1.288,88	159.560,05
PAUTE	TOMEBAMBA	137.845,53	13.672,68	-15,65	151.502,57
PAUTE	DUG DUG	137.845,53	17.311,84	3.209,01	158.366,38
PUCARA	SAN RAFAEL DE SHARUG	137.845,53	16.256,50	-1.348,59	152.753,44



SAN FERNANDO	CHUMBLIN	137.845,53	6.188,37	2.151,92	146.185,82
SANTA ISABEL	ABDON CALDERON (LA UNION)	137.845,53	34.080,44	4.080,90	176.006,87
SANTA ISABEL	ZHAGLLI (SHAGLLI)	137.845,53	22.345,12	2.742,93	162.933,58
SANTA ISABEL	SAN SALVADOR DE CAÑARIBAMBA	137.845,53	17.223,97	5.947,16	161.016,66
SIGSIG	CUCHIL (CUTCHIL)	137.845,53	15.477,98	-453,34	152.870,18
SIGSIG	JIMA (GIMA)	137.845,53	29.989,64	162,56	167.997,73
SIGSIG	GUEL	137.845,53	12.332,23	-291,28	149.886,47
SIGSIG	LUDO	137.845,53	30.130,87	-590,04	167.386,35
SIGSIG	SAN BARTOLOME	137.845,53	31.469,84	-1.458,34	167.857,02
SIGSIG	SAN JOSE DE RARANGA	137.845,53	19.041,45	1.440,28	158.327,26
OÑA	SUSUDEL	133.256,77	11.219,05	-105,01	144.370,81
CHORDELEG	PRINCIPAL	137.845,53	12.376,90	1.602,74	151.825,18
CHORDELEG	LA UNION	137.845,53	16.012,89	1.148,97	155.007,39
CHORDELEG	LUIS GALARZA ORELLANA (CAB.EN DELEGSOL)	137.845,53	15.237,55	2.405,49	155.488,57
CHORDELEG	SAN MARTIN DE PUZHIO	131.297,64	10.112,04	1.025,87	142.435,54
EL PAN	SAN VICENTE	137.845,53	14.511,70	4.888,55	157.245,78
SEVILLA DE ORO	AMALUZA	137.845,53	12.275,59	1.213,62	151.334,74
SEVILLA DE ORO	PALMAS	137.845,53	19.445,88	1.005,10	158.296,50
SANTA ISABEL	EL CARMEN DE PIJILI	137.845,53	18.797,12	4.325,41	160.968,06
GUARANDA	FACUNDO VELA	137.845,53	22.447,66	-853,25	159.439,94
GUARANDA	JULIO E. MORENO (CATANAHUAN GRANDE)	137.845,53	28.721,03	-1.589,92	164.976,63
GUARANDA	SALINAS	137.845,53	57.047,43	-2.094,87	192.798,09
GUARANDA	SAN LORENZO	137.845,53	19.524,12	-960,57	156.409,07
GUARANDA	SAN SIMON (YACOTO)	137.845,53	39.617,99	3.603,12	181.066,65
GUARANDA	SANTAFE (SANTA FE)	137.845,53	17.680,70	883,65	156.409,88
GUARANDA	SIMIATUG	137.845,53	97.863,63	-11.365,09	224.344,06
GUARANDA	SAN LUIS DE PAMBIL	137.845,53	59.878,53	-1.226,57	196.497,48
CHILLANES	SAN JOSE DEL TAMBO (TAMBOPAMBA)	137.845,53	42.834,63	4.708,51	185.388,67
CHIMBO	ASUNCION (ASANCOTO)	137.845,53	22.153,80	90,47	160.089,80
CHIMBO	MAGDALENA (CHAPACOTO)	137.845,53	21.619,96	347,71	159.813,21
CHIMBO	SAN SEBASTIAN	130.027,73	8.807,17	289,14	139.124,04
CHIMBO	TELIMBELA	137.845,53	33.298,37	2.374,39	173.518,29
SAN MIGUEL	BALSAPAMBA	137.845,53	22.141,54	5.577,08	165.564,15
SAN MIGUEL	BILOVAN	137.845,53	27.197,52	-1.322,67	163.720,39
SAN MIGUEL	REGULO DE MORA	130.423,53	10.942,01	-3.133,22	138.232,32
SAN MIGUEL	SAN PABLO (SAN PABLO DE ATENAS)	137.845,53	40.916,33	-1.470,60	177.291,26



SAN MIGUEL	SANTIAGO	137.845,53	14.015,66	-288,72	151.572,47
SAN MIGUEL	SAN VICENTE	137.845,53	9.734,62	9,59	147.589,74
AZOGUES	COJITAMBO	137.845,53	30.052,53	6.929,23	174.827,29
AZOGUES	GUAPAN	137.845,53	75.243,44	21.227,37	234.316,34
AZOGUES	JAVIER LOYOLA (CHUQUIPATA)	137.845,53	50.546,81	16.783,76	205.176,09
AZOGUES	LUIS CORDERO	137.845,53	30.368,79	8.063,78	176.278,10
AZOGUES	PINDILIG	137.845,53	21.148,86	5.832,32	164.826,71
AZOGUES	RIVERA	137.845,53	22.424,36	15.603,62	175.873,51
AZOGUES	SAN MIGUEL	137.845,53	31.632,95	7.911,52	177.390,00
AZOGUES	TADAY	137.845,53	15.444,06	5.425,01	158.714,60
BIBLIAN	NAZON (CAB. EN PAMPA DE DOMINGUEZ)	137.845,53	22.127,24	1.463,89	161.436,66
BIBLIAN	SAN FRANCISCO DE SAGEO	137.845,53	12.772,27	-1.291,97	149.325,83
BIBLIAN	TURUPAMBA	135.266,48	9.486,43	-1.127,15	143.625,75
BIBLIAN	JERUSALEN	137.845,53	14.756,28	2.761,04	155.362,86
CAÑAR	CHONTAMARCA	137.845,53	35.210,81	2.695,20	175.751,54
CAÑAR	CHOROCOYTE	137.845,53	23.762,32	-133,31	161.474,54
CAÑAR	GENERAL MORALES (SOCARTE)	137.845,53	33.161,27	9.317,59	180.324,39
CAÑAR	GUALLETURO	137.845,53	35.751,94	6.188,76	179.786,24
CAÑAR	HONORATO VASQUEZ (TAMBO VIEJO)	137.845,53	52.527,06	9.355,18	199.727,77
CAÑAR	INGAPIRCA	137.845,53	71.822,66	12.214,00	221.882,19
CAÑAR	JUNCAL	137.845,53	21.006,42	3.514,58	162.366,53
CAÑAR	SAN ANTONIO	137.845,53	18.946,36	2.969,10	159.760,99
CAÑAR	ZHUD	137.845,53	18.702,47	490,41	157.038,41
CAÑAR	VENTURA	137.845,53	12.673,87	1.836,51	152.355,91
CAÑAR	DUCUR	137.845,53	35.058,67	13.163,92	186.068,12
LA TRONCAL	MANUEL J. CALLE	130.572,58	34.055,06	15.395,03	180.022,67
LA TRONCAL	PANCHO NEGRO	137.845,53	75.575,75	37.228,79	250.650,07
DELEG	SOLANO	137.845,53	13.399,97	2.171,81	153.417,31
TULCAN	EL CARMELO (EL PUN)	129.602,33	37.472,97	8.036,58	175.111,88
TULCAN	JULIO ANDRADE (OREJUELA)	135.457,82	105.623,05	20.828,87	261.909,75
TULCAN	MALDONADO	137.845,53	21.537,27	4.986,09	164.368,90
TULCAN	PIOTER	137.845,53	10.501,07	1.863,08	150.209,68
TULCAN	TOBAR DONOSO (LA BOCANA DE CAMUMBI)	137.845,53	13.012,51	2.706,82	153.564,86
TULCAN	TUPIÑO	137.845,53	28.220,50	5.734,50	171.800,53
TULCAN	URBINA (TAYA)	137.845,53	27.796,85	5.617,92	171.260,30
TULCAN	EL CHICAL	137.845,53	41.708,74	15.869,33	195.423,60



TULCAN	SANTA MARTHA DE CUBA	137.845,53	27.451,14	5.972,71	171.269,38
BOLIVAR	GARCIA MORENO	137.845,53	18.959,88	181,76	156.987,17
BOLIVAR	LOS ANDES	137.845,53	28.383,67	-407,59	165.821,61
BOLIVAR	MONTE OLIVO	137.845,53	22.251,32	-144,23	159.952,62
BOLIVAR	SAN VICENTE DE PUSIR	137.845,53	24.885,28	4.359,01	167.089,82
BOLIVAR	SAN RAFAEL	137.845,53	21.045,25	-129,76	158.761,02
ESPEJO	EL GOALTAL	137.845,53	11.611,50	3.267,29	152.724,32
ESPEJO	LA LIBERTAD (ALIZO)	137.845,53	38.383,52	3.327,33	179.556,39
ESPEJO	SAN ISIDRO	137.845,53	28.030,91	3.292,73	169.169,17
MIRA	CONCEPCION	137.845,53	36.693,09	-3.143,46	171.395,17
MIRA	IJON Y CAAMAÑO (CAB. EN RIO BLANCO)	137.845,53	25.331,81	-784,58	162.392,76
MIRA	JUAN MONTALVO (SAN IGNACIO DE QUIL)	137.845,53	16.499,91	-729,29	153.616,14
MONTUFAR	CRISTOBAL COLON	137.845,53	32.840,28	3.431,18	174.116,99
MONTUFAR	CHITAN DE NAVARRETE	137.845,53	8.964,33	915,79	147.725,65
MONTUFAR	FERNANDEZ SALVADOR	137.845,53	17.162,48	1.455,83	156.463,84
MONTUFAR	LA PAZ	137.845,53	41.295,76	3.352,51	182.493,80
MONTUFAR	PIARTAL	131.798,53	14.656,21	1.316,39	147.771,13
SAN PEDRO DE HUACA	MARISCAL SUCRE	137.845,53	17.806,72	3.067,56	158.719,81
LATACUNGA	ALAQUES (ALAUQUEZ)	137.845,53	56.528,10	430,51	194.804,14
LATACUNGA	BELISARIO QUEVEDO (GUANAILIN)	137.845,53	49.927,12	357,54	188.130,19
LATACUNGA	GUAITACAMA (GUAYTACAMA)	137.845,53	70.805,93	445,87	209.097,34
LATACUNGA	JOSEGUANGO BAJO	137.845,53	20.812,63	27,78	158.685,94
LATACUNGA	MULALO	137.845,53	73.479,91	-880,97	210.444,47
LATACUNGA	11 DE NOVIEMBRE (ILINCHISI)	137.845,53	18.731,38	-467,31	156.109,60
LATACUNGA	POALO	137.845,53	50.513,80	373,47	188.732,81
LATACUNGA	SAN JUAN DE PASTOCALLE	137.845,53	100.892,23	-5.306,48	233.431,28
LATACUNGA	TANICUCHI	137.845,53	103.057,56	-8.551,36	232.351,73
LATACUNGA	TOACASO	137.845,53	95.850,52	-971,04	232.725,00
LA MANA	GUASAGANDA (CAB. EN GUASAGANDA CENTRO)	137.845,53	43.840,34	2.378,09	184.063,96
LA MANA	PUCAYACU	137.845,53	23.715,19	1.035,90	162.596,62
PANGUA	MORASPUNGO	137.845,53	109.304,39	-25.504,73	221.645,19
PANGUA	PINLOPATA	124.170,38	9.927,96	-991,69	133.106,65
PANGUA	RAMON CAMPAÑA	137.845,53	21.925,33	1.540,48	161.311,34
PUJILI	ANGAMARCA	137.845,53	53.670,64	-6.051,44	185.464,74
PUJILI	GUANGAJE	137.845,53	76.431,49	-9.105,40	205.171,62
PUJILI	LA VICTORIA	137.845,53	25.755,98	-4.664,18	158.937,33



PUJILI	PILALO	137.845,53	22.304,44	-3.167,20	156.982,77
PUJILI	TINGO	137.845,53	34.832,96	-5.862,07	166.816,42
PUJILI	ZUMBAHUA	137.845,53	126.731,55	-17.025,68	247.551,41
SALCEDO	ANTONIO JOSE HOLGUIN (SANTA LUCIA)	137.845,53	22.635,36	3.043,95	163.524,83
SALCEDO	CUSUBAMBA	137.845,53	64.366,41	2.737,01	204.948,95
SALCEDO	MULALILLO	137.845,53	53.377,90	-1.713,50	189.509,93
SALCEDO	MULLIQUINDIL (SANTA ANA)	137.845,53	57.891,47	1.625,09	197.362,09
SALCEDO	PANSALEO	137.845,53	23.738,75	-5,23	161.579,05
SAQUISILI	CANCHAGUA	137.845,53	27.394,65	-353,61	164.886,57
SAQUISILI	CHANTILIN	137.845,53	11.081,91	586,90	149.514,34
SAQUISILI	COCHAPAMBA	137.845,53	47.956,35	-3.850,64	181.951,23
SIGCHOS	CHUGCHILLAN	137.845,53	63.116,54	-11.952,60	189.009,47
SIGCHOS	ISINLIVI	137.845,53	30.939,08	-5.239,24	163.545,37
SIGCHOS	LAS PAMPAS	137.845,53	18.806,61	-1.693,00	154.959,15
SIGCHOS	PALO QUEMADO	137.845,53	10.952,60	-1.702,38	147.095,74
RIOBAMBA	CACHA (CAB. EN MACHANGARA)	137.845,53	33.019,92	5.229,98	176.095,43
RIOBAMBA	CALPI	137.845,53	53.666,88	3.548,60	195.061,01
RIOBAMBA	CUBIJIES	137.845,53	21.621,33	1.687,09	161.153,95
RIOBAMBA	FLORES	137.845,53	42.432,74	1.000,40	181.278,66
RIOBAMBA	LICAN	71.608,09	42.734,32	243,69	114.586,11
RIOBAMBA	LICTO	137.845,53	71.774,36	1.621,63	211.241,52
RIOBAMBA	PUNGALA	137.845,53	59.229,70	1.013,05	198.088,28
RIOBAMBA	PUNIN	137.845,53	60.854,01	2.522,92	201.222,45
RIOBAMBA	QUIMIAG	137.845,53	51.772,02	1.733,97	191.351,51
RIOBAMBA	SAN JUAN	137.845,53	64.145,59	2.343,41	204.334,53
RIOBAMBA	SAN LUIS	137.845,53	80.500,44	1.003,90	219.349,88
ALAUSI	ACHUPALLAS	137.845,53	86.132,66	723,63	224.701,82
ALAUSI	GUASUNTOS	137.845,53	22.199,49	-3.461,26	156.583,76
ALAUSI	HUIGRA	137.845,53	22.154,32	-3.607,86	156.391,99
ALAUSI	MULTITUD	137.845,53	20.100,72	95,46	158.041,70
ALAUSI	PISTISHI (NARIZ DEL DIABLO)	112.961,53	3.819,36	-435,60	116.345,29
ALAUSI	PUMALLACTA	137.845,53	9.181,14	-1.327,15	145.699,53
ALAUSI	SEVILLA	137.845,53	8.176,43	-364,11	145.657,85
ALAUSI	SIBAMBE	137.845,53	36.136,30	-3.990,52	169.991,32
ALAUSI	TIXAN	137.845,53	78.578,82	-7.294,11	209.130,24
COLTA	CAÑI	134.548,48	10.475,22	-1.815,42	143.208,28



COLTA	COLUMBE	137.845,53	123.052,44	-27.371,33	233.526,64
COLTA	JUAN DE VELASCO (PANGOR)	137.845,53	33.587,62	-7.057,22	164.375,93
COLTA	SANTIAGO DE QUITO (CAB. EN SAN ANTONIO DE QUITO)	137.845,53	50.923,95	-11.022,68	177.746,80
CHUNCHI	CAPZOL	126.952,58	8.644,00	-702,33	134.894,26
CHUNCHI	COMPUD	135.299,77	8.726,59	-536,68	143.489,68
CHUNCHI	GONZOL	137.845,53	11.617,56	-1.022,97	148.440,13
CHUNCHI	LLAGOS	137.845,53	14.960,70	-1.509,24	151.296,99
GUAMOTE	CEBADAS	137.845,53	90.936,68	-15.909,56	212.872,66
GUAMOTE	PALMIRA	137.845,53	133.374,61	-18.868,06	252.352,08
GUANO	GUANANDO	109.638,22	4.348,64	-253,80	113.733,06
GUANO	ILAPO	137.845,53	16.421,14	-1.241,03	153.025,64
GUANO	LA PROVIDENCIA	137.845,53	6.262,76	-524,68	143.583,61
GUANO	SAN ANDRES	137.845,53	105.470,84	-15.229,37	228.087,00
GUANO	SAN GERARDO DE PACAICAGUAN	137.845,53	20.997,82	-2.575,27	156.268,09
GUANO	SAN ISIDRO DE PATULU	137.845,53	43.690,54	-4.980,24	176.555,83
GUANO	SAN JOSE DEL CHAZO	137.845,53	10.700,29	-758,22	147.787,60
GUANO	SANTA FE DE GALAN	137.845,53	16.969,45	-1.520,27	153.294,70
GUANO	VALPARAISO	137.845,53	5.033,43	-137,09	142.741,87
PENIPE	EL ALTAR	137.845,53	10.936,83	278,44	149.060,79
PENIPE	MATUS	97.807,64	8.282,45	226,15	106.316,24
PENIPE	PUELA	137.845,53	6.385,08	190,00	144.420,61
PENIPE	SAN ANTONIO DE BAYUSHIG	121.413,88	8.384,45	131,33	129.929,65
PENIPE	LA CANDELARIA	137.845,53	5.016,79	167,84	143.030,16
PENIPE	BILBAO (CAB. EN QUILLUYACU)	123.500,93	2.812,63	301,66	126.615,21
MACHALA	EL RETIRO	137.845,53	50.234,56	5.017,15	193.097,23
ARENILLAS	CHACRAS	137.845,53	16.569,56	492,45	154.907,54
ARENILLAS	PALMALES	137.845,53	48.983,12	710,99	187.539,64
ARENILLAS	LA CUCA	137.845,53	30.129,87	6.765,69	174.741,09
ARENILLAS	CARCABON	137.845,53	12.861,60	1.759,55	152.466,68
ATAHUALPA	AYAPAMBA	132.102,98	16.025,18	5.222,32	153.350,48
ATAHUALPA	CORDONCILLO	100.806,38	10.774,74	1.847,26	113.428,38
ATAHUALPA	MILAGRO	137.845,53	5.945,22	848,60	144.639,35
ATAHUALPA	SAN JOSE	100.438,98	4.367,11	697,40	105.503,50
ATAHUALPA	SAN JUAN DE CERRO AZUL	89.288,68	4.413,56	517,13	94.219,36
BALSAS	BELLAMARIA	102.467,88	16.651,68	-598,17	118.521,39
EL GUABO	BARBONES (SUCRE)			1.170,28	



		135.485,09	49.627,69		186.283,06
EL GUABO	LA IBERIA	137.845,53	30.977,32	70,73	168.893,59
EL GUABO	TENDALES (CAB. EN PUERTO TENDALES)	137.845,53	44.915,28	599,15	183.359,96
EL GUABO	RIO BONITO	71.608,09	50.992,36	913,49	123.513,93
MARCABELI	EL INGENIO	106.562,73	4.792,00	2.392,98	113.747,72
PASAJE	BUENAVISTA	137.845,53	72.376,55	3.376,92	213.598,99
PASAJE	CASACAY	137.845,53	30.494,01	6.644,31	174.983,85
PASAJE	LA PEAÑA	137.845,53	41.919,09	1.712,45	181.477,07
PASAJE	PROGRESO	137.845,53	54.562,83	4.434,98	196.843,34
PASAJE	UZHCURRUMI	134.779,48	14.432,99	2.471,54	151.684,01
PASAJE	CAÑAQUEMADA	137.845,53	23.100,94	1.059,78	162.006,25
PIÑAS	CAPIRO (CAB. EN LA CAPILLA DE CAPIRO)	137.845,53	25.953,48	3.285,24	167.084,25
PIÑAS	LA BOCANA	137.845,53	18.056,12	2.355,57	158.257,22
PIÑAS	MOROMORO (CAB. EN EL VADO)	137.845,53	19.240,87	2.637,54	159.723,93
PIÑAS	PIEDRAS	137.845,53	8.067,56	825,55	146.738,65
PIÑAS	SAN ROQUE (AMBROSIO MALDONADO)	124.568,73	14.009,35	1.894,74	140.472,82
PIÑAS	SARACAY	137.845,53	31.487,74	3.036,99	172.370,26
PORTOVELO	CURTINCAPA	137.845,53	5.464,14	234,30	143.543,97
PORTOVELO	MORALES	137.845,53	6.900,70	372,32	145.118,55
PORTOVELO	SALATI	137.845,53	11.276,53	436,24	149.558,31
SANTA ROSA	BELLAVISTA	137.845,53	42.655,39	13.581,08	194.082,00
SANTA ROSA	JAMBELI	137.845,53	22.615,51	5.212,49	165.673,54
SANTA ROSA	LA AVANZADA	121.465,77	25.614,67	6.495,34	153.575,78
SANTA ROSA	SAN ANTONIO	137.845,53	17.165,67	4.112,65	159.123,85
SANTA ROSA	TORATA	137.845,53	23.451,21	5.918,62	167.215,37
SANTA ROSA	VICTORIA	137.845,53	43.942,63	11.861,66	193.649,82
SANTA ROSA	BELLAMARIA	137.845,53	28.229,00	10.958,78	177.033,30
ZARUMA	ABAÑIN	137.845,53	15.699,11	2.480,74	156.025,39
ZARUMA	ARCAPAMBA	116.128,42	7.581,67	-854,39	122.855,71
ZARUMA	GUANAZAN	137.845,53	26.484,21	7.232,12	171.561,86
ZARUMA	GUIZHAGUIÑA	137.845,53	16.126,88	732,52	154.704,93
ZARUMA	HUERTAS	137.845,53	14.880,43	-87,26	152.638,71
ZARUMA	MALVAS	119.056,17	6.515,18	34,87	125.606,22
ZARUMA	MULUNCAY GRANDE	137.845,53	6.712,31	691,82	145.249,66
ZARUMA	SINSAO	137.845,53	11.967,40	1.605,15	151.418,08
ZARUMA	SALVIAS	137.845,53	7.699,95	117,02	145.662,50

LAS LAJAS	LA LIBERTAD	137.845,53	10.108,30	3.022,42	150.976,25
LAS LAJAS	EL PARAISO	120.439,93	9.510,83	1.754,34	131.705,10
LAS LAJAS	SAN ISIDRO	137.845,53	7.573,04	1.368,75	146.787,31
ESMERALDAS	CAMARONES (CAB. EN SAN VICENTE)	137.845,53	27.069,93	984,45	165.899,91
ESMERALDAS	CRNEL. CARLOS CONCHA TORRES (CAB. EN HUELE)	137.845,53	21.568,23	3.164,33	162.578,09
ESMERALDAS	CHINCA	137.845,53	44.870,12	656,92	183.372,57
ESMERALDAS	MAJUA	137.845,53	21.018,33	-454,25	158.409,61
ESMERALDAS	SAN MATEO	137.845,53	44.346,82	7.273,71	189.466,06
ESMERALDAS	TABIAZO	137.845,53	26.542,57	86,43	164.474,53
ESMERALDAS	TACHINA	137.845,53	31.302,33	7.491,07	176.638,93
ESMERALDAS	VUELTA LARGA	137.845,53	25.386,03	8.309,49	171.541,05
ELOY ALFARO	ANCHAYACU	137.845,53	29.392,61	7.820,04	175.058,18
ELOY ALFARO	ATAHUALPA (CAB. EN CAMARONES)	137.845,53	23.680,86	-4.671,28	156.855,11
ELOY ALFARO	BORBON	137.845,53	97.372,84	-29.990,97	205.227,40
ELOY ALFARO	LA TOLA	137.845,53	39.583,42	-9.637,43	167.791,52
ELOY ALFARO	LUIS VARGAS TORRES (CAB. EN PLAYA DE ORO)	137.845,53	6.347,23	-1.707,98	142.484,78
ELOY ALFARO	MALDONADO	137.845,53	25.864,34	-10.021,28	153.688,58
ELOY ALFARO	PAMPANAL DE BOLIVAR	124.601,17	16.879,40	-4.388,00	137.092,58
ELOY ALFARO	SAN FRANCISCO DE ONZOLE	137.845,53	21.359,60	-4.925,00	154.280,13
ELOY ALFARO	SANTO DOMINGO DE ONZOLE	137.845,53	33.023,46	-8.779,12	162.089,87
ELOY ALFARO	SELVA ALEGRE	123.695,17	16.144,06	-627,38	139.211,85
ELOY ALFARO	TELEMBI	137.845,53	81.122,51	747,47	219.715,50
ELOY ALFARO	COLON ELOY DEL MARIA	137.845,53	22.327,40	-5.074,57	155.098,37
ELOY ALFARO	SAN JOSE DE CAYAPAS	137.845,53	24.172,21	-5.920,61	156.097,13
ELOY ALFARO	TIMBIRE	137.845,53	13.591,18	-3.907,09	147.529,62
ELOY ALFARO	SANTA LUCIA DE LAS PEÑAS	137.845,53	27.896,60	-736,05	165.006,08
MUISNE	BOLIVAR	137.845,53	12.730,67	-1.528,21	149.047,99
MUISNE	DAULE	137.845,53	20.779,42	-8.010,45	150.614,50
MUISNE	GALERA	137.845,53	16.333,41	-6.666,77	147.512,17
MUISNE	QUINGUE (OLMEDO PERDOMO FRANCO)	137.845,53	6.520,84	-1.812,14	142.554,23
MUISNE	SALIMA	137.845,53	11.908,92	-4.394,05	145.360,39
MUISNE	SAN FRANCISCO	137.845,53	28.289,09	-12.651,01	153.483,61
MUISNE	SAN GREGORIO	137.845,53	54.130,01	-4.736,65	187.238,89
MUISNE	SAN JOSE DE CHAMANGA (CAB. EN CHAMANGA)	137.845,53	40.195,18	-15.005,38	163.035,33
QUININDE	CUBE	137.845,53	75.240,27	-9.805,28	203.280,51
QUININDE	CHURA (CHANCAMA) (CAB. EN EL YERBERO)	137.845,53	36.707,69	-11.166,81	163.386,41



QUININDE	MALIMPIA	137.845,53	176.835,71	-59.098,29	255.582,95
QUININDE	VICHE	137.845,53	50.130,93	-15.058,98	172.917,48
QUININDE	LA UNION	137.845,53	298.995,05	-101.532,48	335.308,10
SAN LORENZO	ALTO TAMBO (CAB. EN GUADUAL)	137.845,53	37.953,83	1.357,75	177.157,11
SAN LORENZO	ANCON (PICHANGAL) (CAB. EN PALMA REAL)	137.845,53	31.131,01	61,85	169.038,39
SAN LORENZO	CALDERON	137.845,53	12.716,79	-7.472,97	143.089,35
SAN LORENZO	CARONDELET	130.263,48	25.935,56	3.518,15	159.717,19
SAN LORENZO	5 DE JUNIO (CAB. EN UIMBI)	117.460,73	8.740,58	-639,91	125.561,40
SAN LORENZO	CONCEPCION	137.845,53	40.248,32	-3.848,91	174.244,93
SAN LORENZO	MATAJE (CAB. EN SANTANDER)	137.845,53	22.454,78	-2.489,24	157.811,08
SAN LORENZO	SAN JAVIER DE CACHAVI (CAB. EN SAN JAVIER)	125.948,58	14.264,43	-1.924,23	138.288,79
SAN LORENZO	SANTA RITA	137.845,53	30.367,90	-3.893,85	164.319,58
SAN LORENZO	TAMBILLO	137.845,53	33.848,59	-1.785,46	169.908,66
SAN LORENZO	TULULBI (CAB. EN RICAURTE)	137.845,53	44.709,61	-4.001,17	178.553,98
SAN LORENZO	URBINA	137.845,53	14.824,75	3.497,83	156.168,11
ATACAMES	LA UNION	137.845,53	31.161,33	-3.473,57	165.533,29
ATACAMES	SUA (CAB. EN LA BOCANA)	137.845,53	38.000,02	-2.397,22	173.448,33
ATACAMES	TONCHIGÜE	137.845,53	85.134,00	6.711,84	229.691,37
ATACAMES	TONSUPA	137.845,53	90.579,89	-13.953,65	214.471,77
RIO VERDE	CHONTADURO	137.845,53	32.098,28	-11.093,26	158.850,54
RIO VERDE	CHUMUNDE	137.845,53	34.082,63	-11.831,58	160.096,59
RIO VERDE	LAGARTO	137.845,53	43.790,18	-19.450,15	162.185,56
RIO VERDE	MONTALVO (CAB. EN HORQUETA)	137.845,53	40.766,00	-12.981,55	165.629,98
RIO VERDE	ROCAFUERTE	137.845,53	55.100,73	-18.715,05	174.231,21
LA CONCORDIA	MONTERREY	137.845,53	54.916,74	-16.621,05	176.141,22
LA CONCORDIA	LA VILLEGAS	137.845,53	40.419,23	-5.639,20	172.625,57
LA CONCORDIA	PLAN PILOTO	137.845,53	25.286,33	-5.010,08	158.121,78
GUAYAQUIL	JUAN GOMEZ RENDON (PROGRESO)	137.845,53	72.141,96	28.580,88	238.568,37
GUAYAQUIL	MORRO	137.845,53	39.937,02	12.267,27	190.049,82
GUAYAQUIL	POSORJA	137.845,53	163.159,51	42.084,38	343.089,42
GUAYAQUIL	PUNA	137.845,53	103.298,98	39.137,95	280.282,45
GUAYAQUIL	TENGUEL	137.845,53	85.913,07	23.110,00	246.868,61
COLIMES	SAN JACINTO	71.608,09	55.308,81	-7.583,70	119.333,20
DAULE	JUAN BAUTISTA AGUIRRE (LOS TINTOS)	137.845,53	87.314,62	8.785,17	233.945,31
DAULE	LAUREL	137.845,53	95.481,16	2.640,62	235.967,32
DAULE	LIMONAL	137.845,53	88.429,96	17.377,84	243.653,33



DAULE	LOS LOJAS (ENRIQUE BAQUERIZO MORENO)	137.845,53	87.312,01	10.985,28	236.142,83
EL EMPALME	GUAYAS (PUEBLO NUEVO)	137.845,53	157.065,18	-18.052,19	276.858,53
EL EMPALME	EL ROSARIO	137.845,53	81.328,23	-8.468,48	210.705,27
MILAGRO	CHOBO	137.845,53	25.596,80	-169,44	163.272,88
MILAGRO	MARISCAL SUCRE (HUAQUES)	137.845,53	45.014,58	447,46	183.307,56
MILAGRO	ROBERTO ASTUDILLO (CAB. EN CRUCE DE VENECIA)	137.845,53	82.151,50	-4.616,42	215.380,61
NARANJAL	JESUS MARIA	137.845,53	57.350,17	3.668,82	198.864,52
NARANJAL	SAN CARLOS	137.845,53	64.079,54	1.293,48	203.218,55
NARANJAL	SANTA ROSA DE FLANDES	137.845,53	49.209,22	6.065,09	193.119,84
NARANJAL	TAURA	137.845,53	95.340,79	3.145,01	236.331,33
PEDRO CARBO	VALLE DE LA VIRGEN	137.845,53	48.647,87	-6.785,24	179.708,17
PEDRO CARBO	SABANILLA	137.845,53	67.409,12	-6.438,10	198.816,55
SAMBORONDON	TARIFA	137.845,53	141.824,32	47.348,92	327.018,77
URBINA JADO (SALITRE)	GENERAL VERNAZA (DOS ESTEROS)	137.845,53	90.735,93	-16.186,65	212.394,81
URBINA JADO (SALITRE)	LA VICTORIA (ÑAUZA)	137.845,53	58.305,58	-8.000,34	188.150,77
URBINA JADO (SALITRE)	JUNQUILLAL	137.845,53	104.890,63	-16.822,67	225.913,49
YAGUACHI	GRAL. PEDRO J. MONTERO (BOLICHE)	137.845,53	77.668,56	-3.178,72	212.335,37
YAGUACHI	YAGUACHI VIEJO (CONE)	137.845,53	111.677,17	-9.705,17	239.817,53
YAGUACHI	VIRGEN DE FATIMA	137.845,53	113.924,07	-10.186,35	241.583,25
SIMON BOLIVAR	CRNEL. LORENZO DE GARAICOA (PEDREGAL)	137.845,53	101.176,11	-3.970,96	235.050,67
IBARRA	AMBUQUI	137.845,53	66.130,77	32.688,67	236.664,97
IBARRA	ANGOCHAGUA	137.845,53	48.876,72	13.134,32	199.856,57
IBARRA	CAROLINA	137.845,53	38.573,29	15.650,31	192.069,13
IBARRA	LA ESPERANZA	137.845,53	85.563,91	27.057,66	250.467,10
IBARRA	LITA	137.845,53	40.843,37	24.335,40	203.024,30
IBARRA	SALINAS	137.845,53	24.942,82	8.103,11	170.891,46
IBARRA	SAN ANTONIO	137.845,53	170.665,29	103.947,57	412.458,39
ANTONIO ANTE	IMBAYA (SAN LUIS DE COBUENDO)	120.453,04	10.664,99	1.876,69	132.994,71
ANTONIO ANTE	SAN FRANCISCO DE NATABUELA	112.131,09	41.407,49	10.760,09	164.298,66
ANTONIO ANTE	SAN JOSE DE CHALTURA	137.845,53	24.441,62	6.060,01	168.347,15
ANTONIO ANTE	SAN ROQUE	137.845,53	73.901,52	14.117,38	225.864,43
COTACACHI	APUELA	137.845,53	17.889,22	-1.438,77	154.295,98
COTACACHI	GARCIA MORENO (LLURIMAGUA)	137.845,53	88.608,53	-90,54	226.363,52
COTACACHI	IMANTAG	137.845,53	44.873,72	6.249,92	188.969,17
COTACACHI	PEÑAHERRERA	137.845,53	16.802,95	-347,08	154.301,40
COTACACHI	PLAZA GUTIERREZ			-78,90	

	(CALVARIO)	137.845,53	6.182,95		143.949,58
COTACACHI	QUIROGA	137.845,53	47.453,59	-1.069,08	184.230,04
COTACACHI	6 DE JULIO DE CUELLAJE (CAB. EN CUELLAJE)	137.845,53	17.900,85	2.745,51	158.491,89
COTACACHI	VACAS GALINDO (EL CHURO) (CAB. EN SAN MIGUEL ALTO)	137.845,53	8.428,95	164,24	146.438,71
OTAVALO	DR. MIGUEL EGAS CABEZAS (PEGUCHE)	137.845,53	42.022,01	1.922,86	181.790,40
OTAVALO	EUGENIO ESPEJO (CALPAQUI)	137.845,53	60.151,56	-1.853,87	196.143,22
OTAVALO	GONZALEZ SUAREZ	137.845,53	51.597,38	-1.559,47	187.883,45
OTAVALO	PATAQUI	128.697,82	3.645,95	259,99	132.603,76
OTAVALO	SAN JOSE DE QUICHINCHE	137.845,53	75.181,45	4.020,37	217.047,36
OTAVALO	SAN JUAN DE ILUMAN	137.845,53	70.181,01	830,85	208.857,39
OTAVALO	SAN PABLO	137.201,09	75.037,10	-1.185,47	211.052,72
OTAVALO	SAN RAFAEL	137.845,53	45.437,39	5.404,32	188.687,24
OTAVALO	SELVA ALEGRE (CAB. EN SAN MIGUEL DE PAMPLONA)	137.845,53	16.324,46	1.884,75	156.054,74
PIMAMPIRO	CHUGA	137.845,53	14.884,00	1.281,99	154.011,52
PIMAMPIRO	MARIANO ACOSTA	137.845,53	21.024,44	1.385,72	160.255,69
PIMAMPIRO	SAN FRANCISCO DE SIGSIPAMBA	137.845,53	18.037,29	371,93	156.254,75
SAN MIGUEL DE URCUQUI	CAHUASQUI	137.845,53	24.006,35	1.080,91	162.932,79
SAN MIGUEL DE URCUQUI	LA MERCED DE BUENOS AIRES	137.845,53	22.130,02	3.863,06	163.838,61
SAN MIGUEL DE URCUQUI	PABLO ARENAS	137.845,53	25.482,00	-147,38	163.180,14
SAN MIGUEL DE URCUQUI	SAN BLAS	137.845,53	36.573,89	2.048,19	176.467,61
SAN MIGUEL DE URCUQUI	TUMBABIRO	137.845,53	18.285,66	1.466,41	157.597,60
LOJA	CHANTACO	137.845,53	18.648,86	5.737,59	162.231,98
LOJA	CHUQUIRIBAMBA	137.845,53	37.869,34	12.375,55	188.090,42
LOJA	EL CISNE	137.845,53	23.585,58	11.151,33	172.582,44
LOJA	GUALEL	137.845,53	32.348,78	10.709,77	180.904,09
LOJA	JIMBILLA	137.845,53	18.661,68	5.884,97	162.392,18
LOJA	MALACATOS (VALLADOLID)	137.845,53	94.596,93	32.598,09	265.040,54
LOJA	SAN LUCAS	137.845,53	67.949,09	22.906,45	228.701,08
LOJA	SAN PEDRO DE VILCABAMBA	137.845,53	19.164,27	9.685,21	166.695,01
LOJA	SANTIAGO	137.845,53	22.417,00	7.223,71	167.486,24
LOJA	TAQUIL (MIGUEL RIOFRIO)	137.845,53	49.523,56	19.063,48	206.432,57
LOJA	VILCABAMBA (VICTORIA)	137.845,53	62.088,86	22.281,66	222.216,05
LOJA	YANGANA (ARSENIO CASTILLO)	137.845,53	23.465,87	8.063,69	169.375,10
LOJA	QUINARA	137.845,53	21.782,95	7.070,17	166.698,65
CALVAS	COLAISACA	137.845,53	27.212,78	2.444,27	167.502,58



CALVAS	EL LUCERO	137.845,53	41.254,54	2.555,56	181.655,64
CALVAS	UTUANA	137.845,53	19.884,94	5.834,33	163.564,80
CALVAS	SANGUILLIN	137.845,53	24.153,10	887,27	162.885,91
CATAMAYO	EL TAMBO	137.845,53	44.903,66	11.304,34	194.053,54
CATAMAYO	GUAYQUICHUMA	137.845,53	4.947,08	1.321,00	144.113,61
CATAMAYO	SAN PEDRO DE LA BENDITA	134.044,09	13.199,90	2.640,88	149.884,87
CATAMAYO	ZAMBI	137.845,53	6.932,71	1.202,95	145.981,19
CELICA	CRUZPAMBA (CAB. EN CARLOS BUSTAMANTE)	126.572,73	14.557,48	2.670,58	143.800,80
CELICA	POZUL (SAN JUAN DE POZUL)	137.845,53	45.941,65	7.560,11	191.347,29
CELICA	SABANILLA	137.845,53	30.600,63	1.774,80	170.220,96
CELICA	TNTE. MAXIMILIANO RODRIGUEZ LOAIZA	137.845,53	7.688,43	1.471,44	147.005,40
CHAGUARPAMBA	BUENAVISTA	137.845,53	13.677,18	-670,90	150.851,81
CHAGUARPAMBA	EL ROSARIO	137.845,53	7.290,01	-146,49	144.989,05
CHAGUARPAMBA	SANTA RUFINA	137.845,53	14.822,81	3.243,46	155.911,81
CHAGUARPAMBA	AMARILLOS	137.845,53	9.069,57	257,11	147.172,20
ESPINDOLA	BELLAVISTA	137.845,53	28.121,49	-2.913,82	163.053,19
ESPINDOLA	JIMBURA	137.845,53	28.935,85	1.891,21	168.672,59
ESPINDOLA	SANTA TERESITA	137.845,53	23.106,20	-2.143,60	158.808,13
ESPINDOLA	27 DE ABRIL (CAB. EN LA NARANJA)	137.845,53	24.844,90	-2.209,19	160.481,24
ESPINDOLA	EL INGENIO	137.845,53	23.007,35	-2.416,80	158.436,07
ESPINDOLA	EL AIRO	137.845,53	13.492,02	-808,42	150.529,13
GONZANAMA	CHANGAIMINA (LA LIBERTAD)	137.845,53	28.118,50	-4.256,79	161.707,24
GONZANAMA	NAMBACOLA	137.845,53	49.531,93	-7.560,08	179.817,38
GONZANAMA	PURUNUMA (EGUIGUREN)	137.845,53	10.041,41	-1.137,30	146.749,64
GONZANAMA	SACAPALCA	137.845,53	26.803,77	-4.079,00	160.570,30
MACARA	LARAMA	137.845,53	12.694,64	3.413,28	153.953,45
MACARA	LA VICTORIA	126.761,04	22.361,06	6.409,76	155.531,85
MACARA	SABIANGO (LA CAPILLA)	137.845,53	11.450,70	2.443,34	151.739,57
PALTAS	CANGONAMA	137.845,53	17.601,14	3.586,09	159.032,76
PALTAS	GUACHANAMA	137.845,53	36.217,49	-1.409,92	172.653,10
PALTAS	LAURO GUERRERO	137.845,53	23.569,56	4.651,78	166.066,87
PALTAS	ORIANGA	137.845,53	25.014,20	2.514,96	165.374,69
PALTAS	SAN ANTONIO	137.845,53	14.572,90	-714,59	151.703,84
PALTAS	CASANGA	137.845,53	23.340,45	2.549,65	163.735,63
PALTAS	YAMANA	137.845,53	14.768,31	-1.237,21	151.376,63
PUYANGO	CIANO	137.845,53	19.838,16	-1.760,00	155.923,69



PUYANGO	EL ARENAL	137.845,53	14.451,71	-321,94	151.975,29
PUYANGO	EL LIMO (MARIANA DE JESUS)	137.845,53	31.014,27	-851,07	168.008,73
PUYANGO	MERCADILLO	123.710,77	13.664,62	-533,62	136.841,76
PUYANGO	VICENTINO	137.845,53	17.658,24	4.707,69	160.211,46
SARAGURO	EL PARAISO DE CELEN	137.845,53	22.958,30	-1.907,49	158.896,35
SARAGURO	EL TABLON	137.845,53	9.895,52	-702,13	147.038,92
SARAGURO	LLUZHAPA	137.845,53	17.755,16	1.189,48	156.790,17
SARAGURO	MANU	137.845,53	27.675,93	-1.516,99	164.004,47
SARAGURO	SAN ANTONIO DE QUMBE (CUMBE)	137.845,53	12.372,19	-611,38	149.606,34
SARAGURO	SAN PABLO DE TENTA	137.845,53	35.433,14	-2.196,19	171.082,48
SARAGURO	SAN SEBASTIAN DE YULUC	134.310,17	10.948,96	1.357,46	146.616,59
SARAGURO	SELVA ALEGRE	137.845,53	19.553,70	-1.064,40	156.334,82
SARAGURO	URDANETA (PAQUISHAPA)	137.845,53	32.327,08	3.123,42	173.296,04
SARAGURO	SUMAYPAMBA	71.608,09	16.673,04	816,25	89.097,38
SOZORANGA	NUEVA FATIMA	121.415,53	13.463,09	-2.416,49	132.462,13
SOZORANGA	TACAMOROS	137.845,53	35.937,56	-3.567,61	170.215,47
ZAPOTILLO	MANGAURCO	137.845,53	13.001,00	505,67	151.352,20
ZAPOTILLO	GARZAREAL	137.845,53	25.826,41	-3.077,65	160.594,30
ZAPOTILLO	LIMONES	137.845,53	23.949,25	1.822,25	163.617,04
ZAPOTILLO	PALETILLAS	137.845,53	38.393,48	-1.765,94	174.473,07
ZAPOTILLO	BOLASPAMBA	71.608,09	18.696,91	-1.928,18	88.376,82
ZAPOTILLO	CAZADEROS	137.845,53	8.536,66	1.581,49	147.963,68
PINDAL	CHAQUINAL	137.845,53	18.137,95	-899,65	155.083,83
PINDAL	12 DE DICIEMBRE (CAB.EN ACHIOTES)	137.845,53	29.291,13	180,64	167.317,30
PINDAL	MILAGRO	137.845,53	39.704,20	6.362,41	183.912,14
QUILANGA	FUNDOCHAMBA	136.266,17	5.837,21	-327,98	141.775,40
QUILANGA	SAN ANTONIO DE LAS ARADAS (CAB. EN LAS ARADAS)	137.845,53	16.600,32	-1.393,69	153.052,16
OLMEDO	LA TINGUE	137.845,53	6.566,11	-75,01	144.336,64
BABAHOYO	CARACOL	137.845,53	37.067,71	-2.435,48	172.477,76
BABAHOYO	FEBRES CORDERO (LAS JUNTAS)(CAB. EN MATA DE CACAO)	137.845,53	148.280,99	-12.277,95	273.848,57
BABAHOYO	PIMOCHA	137.845,53	191.055,05	-43.495,71	285.404,87
BABAHOYO	LA UNION	137.845,53	112.485,98	-8.004,42	242.327,09
BABA	GUARE	137.845,53	118.975,89	-17.094,55	239.726,87
BABA	ISLA DE BEJUCAL	137.845,53	86.657,56	-20.603,43	203.899,66
MONTALVO	LA ESMERALDA	137.845,53	20.704,34	-677,34	157.872,53

PUEBLOVIEJO	PUERTO PECHICHE	137.845,53	45.313,65	-6.521,08	176.638,10
PUEBLOVIEJO	SAN JUAN	137.845,53	146.297,82	-27.681,70	256.461,64
QUEVEDO	SAN CARLOS	137.845,53	88.310,06	-9.347,03	216.808,56
QUEVEDO	LA ESPERANZA	137.845,53	43.253,15	-5.549,38	175.549,30
URDANETA	RICAURTE	137.845,53	192.103,87	-42.893,44	287.055,96
VENTANAS	ZAPOTAL	137.845,53	146.417,93	-21.546,46	262.717,00
VENTANAS	CHACARITA	137.845,53	24.473,35	-474,74	161.844,13
VENTANAS	LOS ANGELES	137.845,53	21.915,22	-601,30	159.159,46
VINCES	ANTONIO SOTOMAYOR (CAB. EN PLAYAS DE VINCES)	137.845,53	161.660,37	-28.740,93	270.764,97
BUENA FE	PATRICIA PILAR	137.845,53	104.537,58	6.902,99	249.286,11
PORTOVIEJO	ABDON CALDERON (SAN FRANCISCO)	137.845,53	114.393,36	-23.134,21	229.104,68
PORTOVIEJO	ALHAJUELA (BAJO GRANDE)	137.845,53	39.959,42	-7.865,54	169.939,40
PORTOVIEJO	CRUCITA	137.845,53	108.774,13	-17.694,16	228.925,50
PORTOVIEJO	PUEBLO NUEVO	137.845,53	29.195,73	-5.330,29	161.710,97
PORTOVIEJO	RIOCHICO (RIO CHICO)	137.845,53	113.508,72	-22.982,66	228.371,58
PORTOVIEJO	SAN PLACIDO	137.845,53	76.701,06	-13.011,66	201.534,93
PORTOVIEJO	CHIRIJOS	137.845,53	22.788,84	-3.736,14	156.898,23
BOLIVAR	MEMBRILLO	137.845,53	35.769,47	-3.693,01	169.921,99
BOLIVAR	QUIROGA	137.845,53	33.227,65	-6.306,57	164.766,61
CHONE	BOYACA	137.845,53	44.319,48	-9.266,66	172.898,35
CHONE	CANUTO	137.845,53	97.868,44	-20.967,99	214.745,98
CHONE	CONVENTO	137.845,53	59.166,50	-11.963,33	185.048,69
CHONE	CHIBUNGA	137.845,53	62.239,78	-10.920,88	189.164,43
CHONE	ELOY ALFARO	137.845,53	74.926,54	-14.909,31	197.862,76
CHONE	RICAURTE	137.845,53	82.282,51	-15.002,62	205.125,42
CHONE	SAN ANTONIO	137.845,53	67.747,89	-14.505,64	191.087,77
EL CARMEN	WILFRIDO LOOR MOREIRA (MAICITO)	137.845,53	50.201,20	-4.098,34	183.948,39
EL CARMEN	SAN PEDRO DE SUMA	137.845,53	70.537,97	-7.916,40	200.467,10
FLAVIO ALFARO	SAN FRANCISCO DE NOVILLO (CAB. EN NOVILLO)	137.845,53	26.409,74	-5.768,46	158.486,80
FLAVIO ALFARO	ZAPALLO	137.845,53	31.631,47	-8.450,13	161.026,88
JIPIJAPA	AMERICA	137.845,53	31.552,71	-5.781,89	163.616,35
JIPIJAPA	EL ANEGADO (CAB. EN ELOY ALFARO)	137.845,53	62.010,16	-11.555,83	188.299,86
JIPIJAPA	JULCUY	137.845,53	18.694,95	-3.466,75	153.073,72
JIPIJAPA	LA UNION	137.845,53	19.631,59	-3.442,51	154.034,61
JIPIJAPA	MEMBRILLAL	137.845,53	10.711,53	-1.614,28	146.942,78

JIPIJAPA	PEDRO PABLO GOMEZ	137.845,53	36.051,61	-6.505,44	167.391,70
JIPIJAPA	PUERTO DE CAYO	137.845,53	29.723,44	-5.646,25	161.922,71
MANTA	SAN LORENZO	137.845,53	30.861,36	14,57	168.721,46
MANTA	SANTA MARIANITA (BOCA DE PACOCHE)	137.845,53	21.580,35	-858,45	158.567,43
MONTECRISTI	LA PILA	137.845,53	34.185,80	-2.159,25	169.872,08
PAJAN	CAMPOZANO (LA PALMA DE PAJAN)	137.845,53	72.719,31	-17.402,73	193.162,11
PAJAN	CASCOL	137.845,53	71.015,62	-14.898,57	193.962,58
PAJAN	GUALE	137.845,53	35.565,34	-7.608,05	165.802,83
PAJAN	LASCANO	137.845,53	46.436,94	-9.412,36	174.870,11
PICHINCHA	BARRAGANETE	137.845,53	65.986,58	-14.485,06	189.347,05
PICHINCHA	SAN SEBASTIAN	137.845,53	48.516,88	-10.367,01	175.995,40
SANTA ANA	AYACUCHO	137.845,53	55.114,45	-8.087,25	184.872,73
SANTA ANA	HONORATO VASQUEZ (CAB. EN VASQUEZ)	137.845,53	56.053,83	-6.025,12	187.874,24
SANTA ANA	LA UNION	137.845,53	55.987,07	-11.704,44	182.128,15
SANTA ANA	SAN PABLO (CAB. EN PUEBLO NUEVO)	137.845,53	47.369,07	-7.762,67	177.451,93
SUCRE	CHARAPOTO	137.845,53	168.094,48	-37.915,88	268.024,14
SUCRE	SAN ISIDRO	137.845,53	97.264,37	-21.994,87	213.115,03
TOSAGUA	BACHILLERO	137.845,53	37.415,78	-5.501,67	169.759,64
TOSAGUA	ANGEL PEDRO GILER (LA ESTANCILLA)	137.845,53	55.753,73	-8.273,31	185.325,95
24 DE MAYO	BELLAVISTA	137.845,53	48.204,19	-11.491,75	174.557,97
24 DE MAYO	NOBOA	137.845,53	58.230,43	-15.056,20	181.019,75
24 DE MAYO	ARQ. SIXTO DURAN BALEN	137.845,53	31.139,35	-7.919,99	161.064,89
PEDERNALES	COJIMIES	137.845,53	150.622,43	-19.855,69	268.612,28
PEDERNALES	10 DE AGOSTO	137.845,53	54.861,98	-8.948,39	183.759,13
PEDERNALES	ATAHUALPA	137.845,53	27.242,19	-3.614,90	161.472,83
PUERTO LOPEZ	MACHALILLA	137.845,53	52.799,94	-3.303,11	187.342,36
PUERTO LOPEZ	SALANGO	137.845,53	44.040,13	-6.107,17	175.778,50
SAN VICENTE	CANOA	137.845,53	66.008,86	-1.520,32	202.334,07
MORONA	ALSHI (CAB. EN 9 DE OCTUBRE)	137.374,48	8.343,92	890,69	146.609,09
MORONA	GENERAL PROAÑO	137.845,53	31.647,29	2.167,52	171.660,34
MORONA	SAN ISIDRO	137.845,53	14.556,49	791,14	153.193,16
MORONA	SEVILLA DON BOSCO	137.845,53	205.654,70	63.234,32	406.734,55
MORONA	SINAI	137.845,53	14.605,21	492,33	152.943,06
MORONA	ZUÑA (ZUÑAC)	137.845,53	5.164,36	499,68	143.509,57
MORONA	CUCHAENTZA	137.845,53	31.372,76	4.552,74	173.771,02
MORONA	RIO BLANCO	137.845,53	29.492,64	3.852,21	171.190,38



GUALAQUIZA	AMAZONAS (ROSARIO DE CUYES)	137.845,53	5.614,86	313,38	143.773,78
GUALAQUIZA	BERMEJOS	122.267,48	4.319,91	322,88	126.910,26
GUALAQUIZA	BOMBOIZA	137.845,53	57.035,29	1.207,88	196.088,70
GUALAQUIZA	CHIGÜINDA	137.845,53	9.195,41	1.058,78	148.099,72
GUALAQUIZA	EL ROSARIO	137.845,53	10.244,38	197,21	148.287,13
GUALAQUIZA	NUEVA TARQUI	137.845,53	9.248,87	165,75	147.260,15
GUALAQUIZA	SAN MIGUEL DE CUYES	77.936,88	3.889,69	205,97	82.032,54
GUALAQUIZA	EL IDEAL	137.845,53	10.790,49	391,94	149.027,96
LIMON INDANZA	INDANZA	137.845,53	16.497,23	-2.025,52	152.317,23
LIMON INDANZA	SAN ANTONIO (CAB. EN SAN ANTONIO CENTRO)	137.845,53	25.626,28	460,29	163.932,10
LIMON INDANZA	SAN MIGUEL DE CONCHAY	137.845,53	6.856,90	-578,24	144.124,18
LIMON INDANZA	SANTA SUSANA DE CHIVIAZA (CAB. EN CHIVIAZA)	137.845,53	13.575,35	-1.068,01	150.352,87
LIMON INDANZA	YUNGANZA (CAB. EN EL ROSARIO)	132.819,98	14.493,93	-1.475,50	145.838,41
PALORA	ARAPICOS	137.845,53	5.681,95	795,72	144.323,20
PALORA	CUMANDA (CAB. EN COLONIA AGRICOLA SEVILLA DEL ORO)	137.845,53	4.139,36	402,52	142.387,42
PALORA	SANGAY (CAB. EN NAYAMANACA)	137.845,53	11.984,99	1.382,68	151.213,19
PALORA	16 DE AGOSTO	137.845,53	8.198,02	3.164,23	149.207,78
SANTIAGO	COPAL	137.845,53	8.724,94	1.645,06	148.215,53
SANTIAGO	CHUPIANZA	137.845,53	10.131,83	-709,21	147.268,14
SANTIAGO	PATUCA	137.845,53	26.313,07	2.454,48	166.613,08
SANTIAGO	SAN LUIS DE EL ACHO (CAB. EN EL ACHO)	137.845,53	8.237,21	736,61	146.819,35
SANTIAGO	TAYUZA	137.845,53	19.757,25	-918,70	156.684,09
SANTIAGO	SAN FRANCISCO DE CHINIMBIMI	137.845,53	13.690,76	2.040,86	153.577,15
SUCUA	ASUNCION	137.845,53	17.099,68	3.041,04	157.986,25
SUCUA	HUAMBI	137.845,53	28.697,55	3.381,09	169.924,17
SUCUA	SANTA MARIANITA DE JESUS	137.845,53	9.032,90	979,90	147.858,33
HUAMBOYA	CHIGUAZA	137.845,53	68.431,27	-7.343,74	198.933,06
SAN JUAN BOSCO	PAN DE AZUCAR	109.507,82	5.381,19	554,26	115.443,27
SAN JUAN BOSCO	SAN CARLOS DE LIMON	137.845,53	10.976,50	5.103,70	153.925,72
SAN JUAN BOSCO	SAN JACINTO DE WAKAMBEIS	78.779,09	4.187,20	277,78	83.244,07
SAN JUAN BOSCO	SANTIAGO DE PANANZA	137.845,53	8.194,03	456,98	146.496,54
TAISHA	HUASAGA (CAB. EN WAMPUIK)	137.845,53	29.613,20	-642,95	166.815,78
TAISHA	MACUMA	137.845,53	87.349,17	13.352,40	238.547,10
TAISHA	TUTINENTZA	137.845,53	84.399,00	-876,60	221.367,93
TAISHA	PUMPUENTSA	137.845,53	37.031,96	-3.526,80	171.350,69

LOGROÑO	YAUPI	137.845,53	27.838,69	5.776,46	171.460,69
LOGROÑO	SHIMPIS	137.845,53	28.325,79	2.411,98	168.583,30
TIWINTZA	SAN JOSE DE MORONA	137.845,53	45.621,39	15.103,59	198.570,51
TENA	AHUANO	137.845,53	63.778,53	4.735,48	206.359,53
TENA	CHONTAPUNTA	137.845,53	73.496,96	6.197,67	217.540,16
TENA	PANO	137.845,53	16.495,07	-259,02	154.081,58
TENA	PUERTO MISAHUALLI	137.845,53	50.905,38	-2.643,43	186.107,48
TENA	PUERTO NAPO	137.845,53	55.293,51	3.766,35	196.905,39
TENA	TALAG	137.845,53	32.674,78	-1.873,50	168.646,82
TENA	SAN JUAN DE MUYUNA	137.845,53	43.274,75	-2.302,43	178.817,85
ARCHIDONA	COTUNDO	137.845,53	69.985,58	-4.766,50	203.064,61
ARCHIDONA	SAN PABLO DE USHPAYACU	137.845,53	51.387,03	-10.503,84	178.728,72
ARCHIDONA	HATUN SUMAKU	124.598,04	30.411,83	-5.594,50	149.415,37
EL CHACO	GONZALO DIAZ DE PINEDA (EL BOMBON)	137.845,53	5.966,27	372,25	144.184,05
EL CHACO	LINARES	88.480,22	3.073,83	181,31	91.735,37
EL CHACO	OYACACHI	137.845,53	6.888,82	1.190,50	145.924,85
EL CHACO	SANTA ROSA	137.845,53	12.723,98	655,28	151.224,78
EL CHACO	SARDINAS	137.845,53	6.217,14	284,22	144.346,89
QUIJOS	COSANGA	137.845,53	6.194,51	-243,81	143.796,22
QUIJOS	CUYUJA	137.845,53	6.137,94	-354,54	143.628,93
QUIJOS	PAPALLACTA	100.426,09	7.898,17	-608,47	107.715,79
QUIJOS	SAN FRANCISCO DE BORJA (VIRGILIO DAVILA)	137.845,53	15.460,19	-2.143,02	151.162,70
QUIJOS	SUMACO	71.608,09	2.347,82	10,74	73.966,64
PASTAZA	CANELOS	137.845,53	35.863,39	748,93	174.457,85
PASTAZA	DIEZ DE AGOSTO	127.428,28	18.370,18	-322,85	145.475,61
PASTAZA	FATIMA	137.845,53	15.674,03	-134,74	153.384,82
PASTAZA	MONTALVO (ANDOAS)	137.845,53	73.780,93	-169,17	211.457,29
PASTAZA	POMONA	109.351,13	5.202,23	120,82	114.674,18
PASTAZA	RIO CORRIENTES	137.845,53	5.169,71	96,42	143.111,67
PASTAZA	RIO TIGRE	137.845,53	11.865,77	104,65	149.815,95
PASTAZA	SARAYACU	137.845,53	47.880,19	742,21	186.467,93
PASTAZA	SIMON BOLIVAR (CAB. EN MUSHULLACTA)	137.845,53	92.403,97	-1.692,75	228.556,75
PASTAZA	TARQUI	137.845,53	86.668,60	-6.802,27	217.711,85
PASTAZA	TENIENTE HUGO ORTIZ	131.593,04	18.411,90	-284,05	149.720,88
PASTAZA	VERACRUZ (INDILLAMA) (CAB. EN INDILLAMA)	137.845,53	27.597,33	-93,40	165.349,46
PASTAZA	EL TRIUNFO	137.845,53	24.084,27	-457,74	161.472,06



QUITO	MERA	MADRE TIERRA	137.845,53	20.009,92	-40,93	157.814,52
QUITO	MERA	SHELL	137.845,53	55.863,73	-14.940,13	178.769,14
QUITO	SANTA CLARA	SAN JOSE	71.608,09	8.399,31	-819,19	79.188,21
QUITO	ARAJUNO	CURARAY	137.845,53	49.596,36	-8.561,66	178.880,24
QUITO	QUITO	ALANGASI	86.512,53	156.859,21	87.098,92	330.470,66
QUITO	QUITO	AMAGUAÑA	137.845,53	211.051,79	113.627,67	462.524,99
QUITO	QUITO	ATAHUALPA (HABASPAMBA)	137.845,53	16.385,29	6.381,37	160.612,18
QUITO	QUITO	CALACALI	137.845,53	34.226,51	14.396,92	186.468,96
QUITO	QUITO	CALDERON (CARAPUNGO)	137.845,53	934.860,55	555.277,67	1.627.983,75
QUITO	QUITO	CONOCOTO	137.845,53	480.643,73	297.975,36	916.464,62
QUITO	QUITO	CUMBAYA	101.054,48	188.752,58	107.572,42	397.379,48
QUITO	QUITO	CHAVEZPAMBA	137.845,53	7.759,88	3.110,39	148.715,80
QUITO	QUITO	CHECA (CHILPA)	137.845,53	69.213,87	35.974,96	243.034,36
QUITO	QUITO	EL QUINCHE	137.845,53	118.355,08	61.846,48	318.047,09
QUITO	QUITO	GUALEA	137.845,53	19.263,78	8.836,42	165.945,73
QUITO	QUITO	GUANGOPOLO	128.229,04	22.875,16	12.049,09	163.153,28
QUITO	QUITO	GUAYLLABAMBA	137.845,53	113.570,10	62.811,07	314.226,70
QUITO	QUITO	LA MERCED	137.845,53	59.832,36	40.294,27	237.972,16
QUITO	QUITO	LLANO CHICO	137.845,53	64.605,08	42.415,78	244.866,40
QUITO	QUITO	LLOA	137.845,53	14.382,20	6.006,83	158.234,56
QUITO	QUITO	NANEGAL	137.845,53	23.607,31	10.985,95	172.438,79
QUITO	QUITO	NANEGALITO	133.562,98	25.689,04	10.758,52	170.010,55
QUITO	QUITO	NAYON	117.462,33	102.232,33	61.579,77	281.274,43
QUITO	QUITO	NONO	137.845,53	16.622,72	6.435,29	160.903,53
QUITO	QUITO	PACTO	137.845,53	42.851,50	18.651,81	199.348,84
QUITO	QUITO	PERUCHO	137.845,53	7.337,13	2.971,75	148.154,41
QUITO	QUITO	PIFO	137.845,53	125.413,32	62.771,16	326.030,01
QUITO	QUITO	PINTAG	137.845,53	141.409,87	71.081,73	350.337,13
QUITO	QUITO	POMASQUI	95.175,98	182.201,54	104.066,40	381.443,92
QUITO	QUITO	PUELLARO	137.845,53	46.608,59	21.161,62	205.615,74
QUITO	QUITO	PUEMBO	137.845,53	90.896,31	51.340,00	280.081,84
QUITO	QUITO	SAN ANTONIO	103.876,33	218.817,79	121.930,94	444.625,05
QUITO	QUITO	SAN JOSE DE MINAS	137.845,53	60.177,42	25.083,61	223.106,55
QUITO	QUITO	TABABELA	114.342,28	21.780,62	10.337,21	146.460,11
QUITO	QUITO	TUMBACO	137.845,53	340.543,87	196.091,13	674.480,54
QUITO	QUITO	YARUQUI	137.845,53	129.490,39	66.092,43	333.428,35



QUITO	ZAMBIZA	137.845,53	27.429,53	15.545,75	180.820,80
CAYAMBE	ASCAZUBI	137.845,53	38.630,37	3.478,30	179.954,20
CAYAMBE	CANGAHUA	137.845,53	142.080,69	23.183,93	303.110,15
CAYAMBE	OLMEDO (PESILLO)	137.845,53	67.284,73	4.893,79	210.024,04
CAYAMBE	OTON	137.845,53	23.519,01	2.067,89	163.432,44
CAYAMBE	SANTA ROSA DE CUZUBAMBA	137.845,53	34.573,09	3.463,68	175.882,29
CAYAMBE	SAN JOSE DE AYORA	137.845,53	94.969,54	8.083,82	240.898,89
MEJIA	ALOAG	114.903,88	80.651,57	9.054,60	204.610,04
MEJIA	ALOASI	137.845,53	69.896,73	8.052,03	215.794,29
MEJIA	CUTUGLAHUA	137.845,53	115.570,50	14.166,99	267.583,02
MEJIA	EL CHAUPI	137.845,53	17.088,79	3.825,69	158.760,00
MEJIA	MANUEL CORNEJO ASTORGA (TANDAPI)	137.845,53	37.288,04	3.584,04	178.717,60
MEJIA	TAMBILLO	137.845,53	61.343,85	5.364,34	204.553,72
MEJIA	UYUMBICHO	137.845,53	37.371,33	3.950,20	179.167,06
PEDRO MONCAYO	LA ESPERANZA	137.845,53	34.906,31	2.309,46	175.061,30
PEDRO MONCAYO	MALCHINGUI	137.845,53	42.654,02	1.844,82	182.344,38
PEDRO MONCAYO	TOCACHI	137.845,53	20.080,32	1.463,50	159.389,35
PEDRO MONCAYO	TUPIGACHI	137.845,53	57.439,45	5.715,94	201.000,92
RUMIÑAHUI	COTOGCHOA	137.845,53	31.281,04	9.677,20	178.803,77
RUMIÑAHUI	RUMIPAMBA	137.845,53	7.563,72	2.017,41	147.426,65
SAN MIGUEL DE LOS BANCOS	MINDO	122.514,73	40.010,89	10.077,46	172.603,07
AMBATO	AMBATILLO	137.845,53	38.074,78	7.315,04	183.235,35
AMBATO	ATAHUALPA (CHISALATA)	137.845,53	61.803,57	11.980,62	211.629,72
AMBATO	AUGUSTO N. MARTINEZ (MUNDUGLEO)	137.845,53	54.168,85	9.880,20	201.894,59
AMBATO	CONSTANTINO FERNANDEZ (CAB. EN CULLITAHUA)	137.845,53	31.127,59	4.822,76	173.795,88
AMBATO	HUACHI GRANDE	137.845,53	66.517,14	14.796,95	219.159,62
AMBATO	IZAMBA	137.845,53	95.886,03	37.534,59	271.266,15
AMBATO	JUAN BENIGNO VELA	137.845,53	59.967,87	12.237,89	210.051,28
AMBATO	MONTALVO	137.845,53	29.306,72	5.607,52	172.759,78
AMBATO	PASA	137.845,53	55.246,41	9.150,04	202.241,99
AMBATO	PICAIGUA	137.845,53	62.706,09	9.976,46	210.528,08
AMBATO	PILAGÜIN (PILAGÜIN)	137.845,53	101.336,50	16.023,42	255.205,45
AMBATO	QUISAPINCHA (QUIZAPINCHA)	137.845,53	104.599,16	17.560,78	260.005,46
AMBATO	SAN BARTOLOME DE PINLLOG	137.845,53	54.234,05	10.150,63	202.230,21
AMBATO	SAN FERNANDO (PASA SAN FERNANDO)	137.845,53	22.185,41	2.847,21	162.878,16
AMBATO	SANTA ROSA			24.546,06	



		137.845,53	134.394,84		296.786,43
AMBATO	TOTORAS	137.845,53	46.245,44	7.771,67	191.862,63
AMBATO	CUNCHIBAMBA	137.845,53	34.409,06	5.971,74	178.226,33
AMBATO	UNAMUNCHO	137.845,53	35.967,72	6.664,31	180.477,56
BAÑOS	LLIGUA	111.327,17	4.023,16	1.615,15	116.965,48
BAÑOS	RIO NEGRO	137.845,53	12.589,03	3.727,72	154.162,27
BAÑOS	RIO VERDE	132.827,64	12.647,85	3.752,24	149.227,73
BAÑOS	ULBA	137.845,53	22.209,21	7.813,15	167.867,89
MOCHA	PINGULI	137.845,53	9.851,34	1.927,60	149.624,47
PATATE	EL TRIUNFO	137.845,53	14.729,19	399,03	152.973,76
PATATE	LOS ANDES (CAB. EN POATUG)	137.845,53	11.988,54	265,64	150.099,71
PATATE	SUCRE (CAB. EN SUCRE-PATATE URCO)	137.845,53	20.019,69	848,42	158.713,64
QUERO	RUMIPAMBA	137.845,53	24.721,95	-3.550,10	159.017,38
QUERO	YANAYACU - MOCHAPATA (CAB. EN YANAYACU)	137.845,53	15.303,54	-1.140,90	152.008,17
SAN PEDRO DE PELILEO	BENITEZ (PACHANLICA)	137.845,53	17.423,79	558,35	155.827,67
SAN PEDRO DE PELILEO	BOLIVAR	137.845,53	23.487,07	2.148,49	163.481,09
SAN PEDRO DE PELILEO	COTALO	137.845,53	18.442,03	855,12	157.142,68
SAN PEDRO DE PELILEO	CHIQUICHA (CAB. EN CHIQUICHA GRANDE)	137.845,53	20.953,78	2.583,98	161.383,28
SAN PEDRO DE PELILEO	EL ROSARIO (RUMICHACA)	137.845,53	22.219,87	-2.921,57	157.143,83
SAN PEDRO DE PELILEO	GARCIA MORENO (CHUMAQUI)	137.845,53	47.386,83	-2.889,90	182.342,46
SAN PEDRO DE PELILEO	GUAMBALO (HUAMBALO)	137.845,53	62.065,09	2.027,67	201.938,29
SAN PEDRO DE PELILEO	SALASACA	137.845,53	49.019,33	2.218,58	189.083,44
SANTIAGO DE PILLARO	BAQUERIZO MORENO	95.418,38	3.420,07	319,70	99.158,16
SANTIAGO DE PILLARO	EMILIO MARIA TERAN (RUMIPAMBA)	137.845,53	12.453,73	1.100,17	151.399,43
SANTIAGO DE PILLARO	MARCOS ESPINEL (CHACATA)	124.214,88	19.359,07	4.380,66	147.954,61
SANTIAGO DE PILLARO	PRESIDENTE URBINA (CHAGRAPAMBA - PATZUCUL)	137.845,53	19.781,90	1.970,07	159.597,50
SANTIAGO DE PILLARO	SAN ANDRES	137.845,53	82.622,75	20.207,48	240.675,76
SANTIAGO DE PILLARO	SAN JOSE DE POALO	137.845,53	18.743,64	1.869,31	158.458,47
SANTIAGO DE PILLARO	SAN MIGUELITO	137.845,53	39.802,01	3.347,34	180.994,88
TISALEO	QUINCHICOTO	137.845,53	12.009,16	76,94	149.931,63
ZAMORA	CUMBARATZA	137.845,53	43.451,48	16.841,67	198.138,67
ZAMORA	GUADALUPE	137.845,53	44.384,09	24.037,77	206.267,39
ZAMORA	IMBANA (LA VICTORIA DE IMBANA)	137.845,53	19.047,22	8.286,96	165.179,71
ZAMORA	SABANILLA	137.845,53	9.587,97	2.778,75	150.212,25
ZAMORA	TIMBARA	137.845,53	19.692,18	9.206,78	166.744,49
ZAMORA	SAN CARLOS DE LAS MINAS	137.845,53	30.621,33	9.527,95	177.994,81



CHINCHIPE	CHITO	137.845,53	16.483,42	3.702,86	158.031,81
CHINCHIPE	EL CHORRO	71.608,09	4.212,92	298,43	76.119,44
CHINCHIPE	LA CHONTA	96.859,93	4.734,50	397,52	101.991,95
CHINCHIPE	PUCAPAMBA	71.608,09	2.284,10	228,29	74.120,47
CHINCHIPE	SAN ANDRES	71.608,09	7.587,67	582,51	79.778,27
NANGARITZA	ZURMI	137.845,53	32.510,93	10.037,16	180.393,63
NANGARITZA	NUEVO PARAISO	71.608,09	10.638,38	3.241,26	85.487,73
YACUAMBI	LA PAZ	137.845,53	29.919,93	1.223,55	168.989,02
YACUAMBI	TUTUPALI	137.845,53	16.698,70	1.753,68	156.297,91
YANZATZA	CHICAÑA	137.845,53	44.343,41	11.827,72	194.016,66
YANZATZA	LOS ENCUENTROS	137.845,53	57.887,30	8.339,25	204.072,09
EL PANGUI	EL GUIUME	137.845,53	22.662,16	4.370,14	164.877,83
EL PANGUI	PACHICUTZA	137.845,53	19.932,09	3.662,97	161.440,59
EL PANGUI	TUNDAYME	137.845,53	10.151,77	4.757,29	152.754,59
CENTINELA DEL CONDOR	TRIUNFO-DORADO	104.726,81	13.181,27	1.689,04	119.597,13
CENTINELA DEL CONDOR	PANGUINTZA	137.845,53	16.852,12	4.358,05	159.055,70
PALANDA	EL PORVENIR DEL CARMEN	137.845,53	21.905,42	2.012,73	161.763,68
PALANDA	SAN FRANCISCO DEL VERGEL	137.845,53	18.512,05	694,66	157.052,24
PALANDA	VALLADOLID	137.845,53	22.909,84	907,71	161.663,08
PALANDA	LA CANELA	71.608,09	5.371,14	795,14	77.774,37
PAQUISHA	BELLAVISTA	71.608,09	5.816,29	1.202,20	78.626,58
PAQUISHA	NUEVO QUITO	71.608,09	33.859,50	3.083,00	108.550,59
SAN CRISTOBAL	EL PROGRESO	264.112,04	16.551,14	11.260,38	291.923,56
SAN CRISTOBAL	ISLA SANTA MARIA (FLOREANA) (CAB. EN PTO. VELASCO IBARRA)	137.201,10	4.374,81	1.271,32	142.847,22
ISABELA	TOMAS DE BERLANGA (SANTO TOMAS)	264.112,04	6.271,64	1.214,16	271.597,84
SANTA CRUZ	BELLAVISTA	264.112,04	42.725,97	14.510,39	321.348,40
SANTA CRUZ	SANTA ROSA (INCLUYE LA ISLA BALTRA)	264.112,04	17.266,90	8.630,96	290.009,89
LAGO AGRIO	DURENO	137.845,53	49.795,14	4.260,63	191.901,30
LAGO AGRIO	GENERAL FARFAN	137.845,53	118.822,76	-17.255,06	239.413,23
LAGO AGRIO	EL ENO	137.845,53	110.162,53	-29.460,62	218.547,45
LAGO AGRIO	PACAYACU	137.845,53	145.495,27	-14.026,02	269.314,78
LAGO AGRIO	JABELI	137.845,53	50.822,77	-8.492,06	180.176,24
LAGO AGRIO	SANTA CECILIA	137.845,53	78.180,23	-6.714,88	209.310,89
LAGO AGRIO	10 DE AGOSTO	137.845,53	31.595,36	92,85	169.533,74
GONZALO PIZARRO	EL REVENTADOR	137.845,53	20.236,50	-2.188,41	155.893,63
GONZALO	GONZALO PIZARRO			-916,20	



PIZARRO		137.845,53	34.742,15		171.671,48
GONZALO PIZARRO	PUERTO LIBRE	137.845,53	20.863,36	-2.114,11	156.594,79
PUTUMAYO	PALMA ROJA	137.845,53	38.574,03	-83.104,70	93.314,87
PUTUMAYO	PUERTO BOLIVAR (PUERTO MONTUFAR)	105.673,28	5.017,30	1.078,07	111.768,64
PUTUMAYO	PUERTO RODRIGUEZ	96.282,33	8.406,20	5,26	104.693,79
PUTUMAYO	SANTA ELENA	137.845,53	29.922,96	4.871,01	172.639,50
SHUSHUFINDI	LIMONCOCHA	137.845,53	69.080,24	-11.998,13	194.927,64
SHUSHUFINDI	PAÑACOA	137.845,53	16.230,61	2.524,46	156.600,59
SHUSHUFINDI	SAN ROQUE (CAB. EN SAN VICENTE)	137.845,53	63.611,97	-9.085,17	192.372,33
SHUSHUFINDI	SAN PEDRO DE LOS COFANES	137.845,53	48.990,87	-5.793,79	181.042,61
SHUSHUFINDI	SIETE DE JULIO	137.845,53	64.643,33	-10.221,45	192.267,41
SUCUMBOS	EL PLAYON DE SAN FRANCISCO	137.845,53	20.519,63	-925,13	157.440,03
SUCUMBOS	LA SOFIA	137.845,53	2.600,30	-123,72	140.322,11
SUCUMBOS	ROSA FLORIDA	126.158,82	5.779,48	352,54	132.290,84
SUCUMBOS	SANTA BARBARA	137.845,53	8.621,32	-982,08	145.484,77
CASCALES	SANTA ROSA DE SUCUMBOS	137.845,53	12.203,64	184,11	150.233,29
CASCALES	SEVILLA	137.845,53	50.983,83	2.647,35	191.476,70
CUYABENO	CUYABENO	137.845,53	6.788,56	-1.734,44	142.899,65
CUYABENO	AGUAS NEGRAS	137.845,53	18.914,06	-7.550,18	149.209,41
FRANCISCO DE ORELLANA	DAYUMA	137.845,53	57.187,19	-30.927,27	164.105,46
FRANCISCO DE ORELLANA	TARACOA (CAB. EN NUEVA ESPERANZA: YUCA)	137.845,53	25.868,77	-15.402,02	148.312,27
FRANCISCO DE ORELLANA	ALEJANDRO LABACA	71.608,09	12.967,10	-7.509,33	77.065,86
FRANCISCO DE ORELLANA	EL DORADO	71.608,09	17.285,67	-10.447,96	78.445,81
FRANCISCO DE ORELLANA	EL EDEN	71.608,09	9.385,80	-5.606,52	75.387,37
FRANCISCO DE ORELLANA	**GARCIA MORENO	71.608,09	12.998,95	-6.871,06	77.735,98
FRANCISCO DE ORELLANA	**INES ARANGO	71.608,09	35.478,69	-5.212,01	101.874,77
FRANCISCO DE ORELLANA	**LA BELLEZA	71.608,09	39.489,35	-26.817,42	84.280,03
FRANCISCO DE ORELLANA	**NUEVO PARAISO	71.608,09	23.081,95	-16.740,61	77.949,43
FRANCISCO DE ORELLANA	**SAN JOSE DE GUAYUSA	71.608,09	18.051,09	-11.672,52	77.986,66
FRANCISCO DE ORELLANA	**SAN LUIS DE ARMENIA	71.608,09	18.141,05	125.447,00	215.196,14
AGUARICO	CAPTAN AUGUSTO RIVADENEYRA	137.845,53	7.083,79	-5.506,38	139.422,94
AGUARICO	CONONACO	137.845,53	4.940,11	-5.274,94	137.510,70
AGUARICO	SANTA MARIA DE HUIRIRIMA	137.845,53	10.536,35	-4.846,88	143.535,00
AGUARICO	TIPUTINI	-	-	-182.481,17	182.481,17
AGUARICO	YASUNI	137.845,53	3.836,95	-2.693,61	138.988,87
LA JOYA DE LOS SACHAS	ENOKANQUI (CAB. EN EL PARAISO)	137.845,53	27.856,68	-20.420,96	145.281,25



LA JOYA DE LOS SACHAS	POMPEYA	137.845,53	13.531,51	-10.882,18	140.494,86
LA JOYA DE LOS SACHAS	SAN CARLOS	137.845,53	36.828,22	-24.992,56	149.681,18
LA JOYA DE LOS SACHAS	SAN SEBASTIAN DEL COCA	137.845,53	38.939,90	-22.043,52	154.741,91
LA JOYA DE LOS SACHAS	**LAGO SAN PEDRO	71.608,09	24.071,14	-17.279,74	78.399,49
LA JOYA DE LOS SACHAS	**RUMIPAMBA	71.608,09	25.714,04	-17.682,88	79.639,25
LA JOYA DE LOS SACHAS	**TRES DE NOVIEMBRE	71.608,09	34.861,88	-28.210,51	78.259,47
LA JOYA DE LOS SACHAS	**UNION MILAGREÑA	71.608,09	35.621,36	-22.268,35	84.961,10
LORETO	AVILA (CAB. EN HUIRUNO)	137.845,53	36.379,60	-35.662,55	138.562,58
LORETO	PUERTO MURIALDO	137.845,53	26.470,49	-28.008,43	136.307,59
LORETO	SAN JOSE DE PAYAMINO	137.845,53	32.503,60	-21.875,85	148.473,28
LORETO	SAN JOSE DE DAHUANO	137.845,53	41.850,41	-41.465,65	138.230,29
LORETO	SAN VICENTE DE HUATICOCHA	137.845,53	9.512,09	-6.305,88	141.051,74
SANTO DOMINGO	ALLURIQUIN	137.845,53	103.931,82	-21.527,15	220.250,20
SANTO DOMINGO	PUERTO LIMON	137.845,53	104.617,50	-18.389,07	224.073,96
SANTO DOMINGO	LUZ DE AMERICA	137.845,53	106.901,32	-21.610,00	223.136,85
SANTO DOMINGO	SAN JACINTO DEL BUA	137.845,53	118.902,72	-20.281,95	236.466,30
SANTO DOMINGO	VALLE HERMOSO	137.845,53	99.600,45	-21.146,38	216.299,60
SANTO DOMINGO	EL ESFUERZO	71.608,09	59.604,66	-15.197,80	116.014,94
SANTO DOMINGO	SANTA MARIA DEL TOACHI	71.608,09	54.285,20	-12.329,43	113.563,86
SANTA ELENA	ATAHUALPA	137.845,53	32.844,61	1.688,86	172.379,00
SANTA ELENA	COLONCHE	137.845,53	322.725,82	16.105,20	476.676,55
SANTA ELENA	CHANDUY	137.845,53	163.379,22	-4.245,40	296.979,34
SANTA ELENA	MANGLARALTO	137.845,53	279.166,74	-21.853,00	395.159,27
SANTA ELENA	SIMON BOLIVAR (JULIO MORENO)	137.845,53	33.612,50	6.106,95	177.564,98
SANTA ELENA	SAN JOSE DE ANCON	71.608,09	54.154,15	-6.029,75	119.732,48
SALINAS	ANCONCITO	137.845,53	94.191,26	28.184,95	260.221,74
SALINAS	JOSE LUIS TAMAYO (MUEY)	137.845,53	165.136,66	51.515,57	354.497,76
EL CARMEN	SANTA MARIA (CAB EN SANTA MARIA)	137.845,53	105.347,94	353.302,78	596.496,25
EL CARMEN	EL PARAISO LA 14 (CAB EN EL PARAISO)	137.845,53	93.380,45	338.021,05	569.247,03
NANGARITZA	NANKAIS (CAB EN SANTA ELENA)	104.726,81	7.384,38	122.969,33	235.080,52
CASCALES	NUEVA TRONCAL (CAB EN NUEVA TRONCAL)	128.383,04	49.525,77	257.223,74	435.132,55
PUTUMAYO	SANSAHUARI	129.802,47	40.159,72	207.467,23	377.429,41

Fuente y elaboración: Ministerio de Economía y Finanzas

Art. 4.- Con base en los resultados del cálculo efectuado, se determinarán las transferencias que regirán en los siguientes meses del ejercicio fiscal 2020, en las cuales se

incluirá las liquidaciones con respecto a las transferencias realizadas en el transcurso del ejercicio fiscal vigente.

Art. 5.- El Banco Central del Ecuador realizará las acreditaciones correspondientes a las entidades asociativas nacionales de los Gobiernos Autónomos Descentralizados provinciales, municipales y parroquiales rurales del país, de conformidad con lo que dispone el artículo 313 del COOTAD.

Art. 6.- La Contraloría General del Estado, de conformidad a la Constitución y la ley, en uso de sus facultades, controlará y fiscalizará el uso de los recursos públicos asignados a los GAD provinciales, municipales y parroquiales rurales.

DISPOSICIONES GENERALES

PRIMERA. - Deróguese el Acuerdo Ministerial No. 0115 de 27 de septiembre de 2018, mediante el cual se publicaron las asignaciones por Modelo de Equidad Territorial a favor de los Gobiernos Autónomos Descentralizados, calculadas en base a la recaudación de ingresos del Presupuesto General del Estado, del segundo cuatrimestre del año 2018.

DISPOSICIÓN FINAL

El presente Acuerdo Ministerial entrará en vigencia a partir de su suscripción, sin perjuicio de la publicación en el Registro Oficial.

Dado en el Distrito Metropolitano de Quito, a 29 de mayo de 2020


Econ. Richard Iván Martínez Alvarado
MINISTRO DE ECONOMÍA Y FINANZAS



trabaja las limitaciones con respecto a las contingencias financieras en el desarrollo del ejercicio fiscal vigente.

Art. 2.- El Banco Central del Ecuador, realizará las asignaciones correspondientes a los diferentes sectores económicos de las diferentes Áreas de Desarrollo Económico, provincial, municipal y parroquiales dentro del país de conformidad con lo que dispone el artículo 313 del LUGTA.

Art. 3.- La Comisión General del Estado de conformidad a lo Constituido y la ley, en uso de sus facultades, contralora y fiscaliza el uso de los recursos públicos asignados a las GAD provinciales, municipales y parroquiales locales.

DECRETOS GENERALES

PRIMERA.- En virtud de lo establecido en el artículo 112 de la Ley Orgánica del 2018, el Estado garantiza el acceso a los servicios básicos por medio de la Unidad Territorial a favor de las personas que se encuentran en situación de vulnerabilidad en el territorio nacional.

Ministerio de Economía y Finanzas
ESPACIO EN BLANCO

El presente Acuerdo Ministerial es suscrito y emitido en virtud de las facultades conferidas al Poder Ejecutivo en el artículo 112 de la Ley Orgánica del 2018.

En el Distrito Metropolitano de Quito, a 29 de mayo de 2020.

Ministerio de Economía y Finanzas





ACUERDO No. 0115

EL MINISTRO DE ECONOMÍA Y FINANZAS SUBROGANTE

CONSIDERANDO:

- QUE** el artículo 154 número 1 de la Constitución de la República, faculta a las Ministras y Ministros de Estado, además de las atribuciones establecidas en la ley a: *"Ejercer la rectoría de las políticas públicas del área a su cargo y expedir los acuerdos y resoluciones administrativas que requiera su gestión"*;
- QUE** el artículo 258 de la Carta Fundamental respecto de la provincia de Galápagos dispone que esta tendrá un gobierno de régimen especial y que su administración estará a cargo de un Consejo de Gobierno presidido por el representante de la Presidencia de la República e integrado por las alcaldesas y alcaldes de los municipios de la provincia de Galápagos, representantes de las juntas parroquiales y representantes de los organismos que determine la ley;
- QUE** el artículo 270 de la Constitución de la República del Ecuador en relación a los recursos financieros de los Gobiernos Autónomos Descentralizados - GAD, establece que: *"Los gobiernos autónomos descentralizados generarán sus propios recursos financieros y participarán de las rentas del Estado, de conformidad con los principios de subsidiariedad, solidaridad y equidad"*;
- QUE** el artículo 271 de la Constitución de la República del Ecuador dispone que los GAD participarán de al menos el quince por ciento de los ingresos permanentes y de un monto no inferior al cinco por ciento de los no permanentes correspondientes al Estado Central con excepción de los de endeudamiento público;
- QUE** el artículo 272 de la Carta Fundamental prevé que la distribución de los recursos entre los GAD será regulada por la ley conforme a criterios de: tamaño y densidad de la población, necesidades básicas insatisfechas, logros en el mejoramiento de los niveles de vida, esfuerzo fiscal y administrativo, y cumplimiento de las metas del Plan Nacional de Desarrollo y del plan de desarrollo del gobierno autónomo descentralizado;

DIRECCIÓN FINANCIERA

Memorando Nro. 0041-2021-DF

Tena, 18 de enero de 2021

PARA: Mgr. Lizbeth Nagashira Paredes Núñez
Secretaria General del GAD Provincial de Napo

ASUNTO: EJECUCIÓN DEL PRESUPUESTO SUBPROGRAMA 04 DIRECCIÓN DE SECRETARÍA GENERAL

El 4 de enero de 2021, los responsables de los *programas, subprogramas o proyectos en coordinación con la Dirección de Planificación y la Dirección Financiera, definimos la programación de actividades detalladas por trimestre, con su respectivo calendario de ejecución, el mismo que se remitió al Ejecutivo.*

Con la finalidad de articular la ejecución de la programación presupuestaria de forma ágil y oportuna, remito el presupuesto ingresado al sistema en el cual consta la estructura presupuestaria, la denominación de la partida y la asignación inicial conforme lo aprobado; y, su cronograma de ejecución, insumo que fue entregado para la elaboración del PAC, correspondiente al Subprograma 04 DIRECCIÓN DE SECRETARIA GENERAL.

Atentamente,

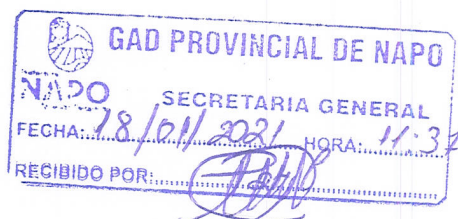
Documento firmado electrónicamente

Lcda. Even Penélope Brito Espinoza
DIRECTORA FINANCIERA

Referencias:
- 0015-2021-SDP

Anexos:
- 4 direccion de secretaria general.xlsx
- ordenanza presupuesto_2021_pdf.pdf
- resolucion 043 aprobacion segunda 2021.pdf
- pac-prefect.xlsx

vc



Firmado electrónicamente por:
EVEN PENELOPE
BRITO ESPINOZA



SUBDIRECCIÓN DE PRESUPUESTO

Memorando Nro. 0024-2021-SDP

Tena, 14 de enero de 2021


PARA: Lcda. Even Penélope Brito Espinoza
Directora Financiera

ASUNTO: Consolidado de Ingresos y Gastos Cuarta Reforma al Presupuesto Ejercicio Fiscal 2020.

En atención al Memorando Nro. 0012-2021-DSG suscrito por SECRETARIA GENERAL DEL GAD PRONVINCIAL DE NAPO donde informa que la Cámara Provincial en sesión extraordinaria del 30 de diciembre de 2020, aprobó en segundo debate el Proyecto de la Cuarta Reforma al Presupuesto, del Ejercicio Fiscal 2020, del Gobierno Autónomo Descentralizado Provincial de Napo, y solicita se remita en físico y digital el consolidado, para la elaboración y legalización de la Ordenanza antes referida.- Anexo Resolución Nro. 050.

En atención a lo solicitado se adjunta los anexos de ingresos y gastos de la cuarta reforma de reducción de créditos al presupuesto 2020.

Atentamente,


Lcdo. Jhon Xavier Chichanda Rogel
SUBDIRECTOR DE PRESUPUESTO




Referencias:

- 0012-2021-DSG

Anexos:

- resolucion 050 - extraordinaria 30 diciembre 2020.pdf
- anexo de gastos.pdf
- anexo de ingresos.pdf
- cuarta reforma 2020 gastos final.xlsx
- cuarta reforma 2020 ingresos-1.xlsx





DIRECCIÓN FINANCIERA

Memorando Nro. 0060-2021-DF

Tena, 20 de enero de 2021

PARA: Mgr. Lizbeth Nagashira Paredes Núñez
Secretaría General del GAD Provincial de Napo

ASUNTO: Consolidado de Ingresos y Gastos Cuarta Reforma al Presupuesto Ejercicio Fiscal 2020.

En atención a su Memorando Nro. 0012-2021-DSG, adjunto remito los ingresos y gastos, correspondientes a la Cuarta Reforma de reducción de créditos al Presupuesto 2020.

Atentamente,

Documento firmado electrónicamente

Lcda. Even Penélope Brito Espinoza
DIRECTORA FINANCIERA


Referencias:

- 0024-2021-SDP

Anexos:

- resolucion 050 - extraordinaria 30 diciembre 2020.pdf
- cuarta reforma 2020 ingresos-1.xlsx
- cuarta reforma 2020 gastos final.xlsx
- anexo de ingresos.pdf
- anexo de gastos.pdf

vc



Firmado electrónicamente por:
**EVEN PENELOPE
BRITO ESPINOZA**